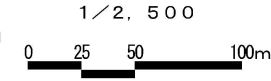


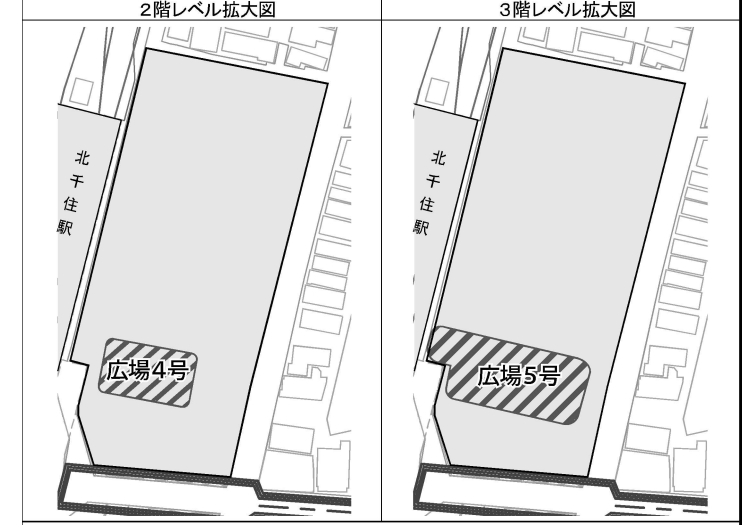
東京都市計画地区計画 千住旭町地区地区計画 計画図 2

[足立区決定]

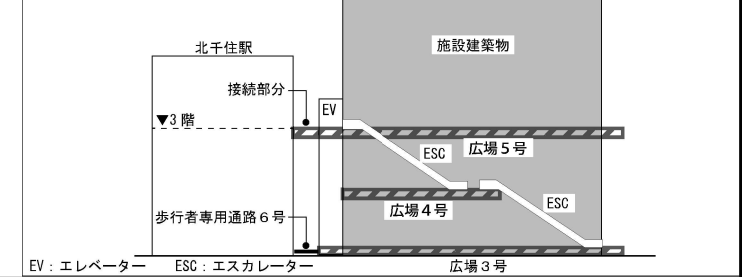


凡 例	
	地区計画区域
	地区整備計画区域
	区画道路 (1~28号)
	歩行者専用通路 (1~6号)
	広場 (1~3号)
	広場 (4~5号)
	歩道状空地 (1~5号)

賑わい拠点地区 拡大図・断面図



断面図 (区画道路28号側から見たイメージ)



この地図は、東京都縮尺1/2,500地形図を使用(承認番号:7都市基交測第13号)して作成したものである。無断複製を禁ずる。この地図の著作権は、東京都及び株式会社ミッドマップ東京に帰属する。(承認番号) 7都市基街都第1号、令和7年4月2日 (承認番号) 7都市基交都第1号、令和7年4月4日