

図面資料1 対象用地現況

・[図1-1] 対象用地案内図（出典：国土地理院地図 <https://www.gsi.go.jp/>）



・[図1-2] 対象用地配置図

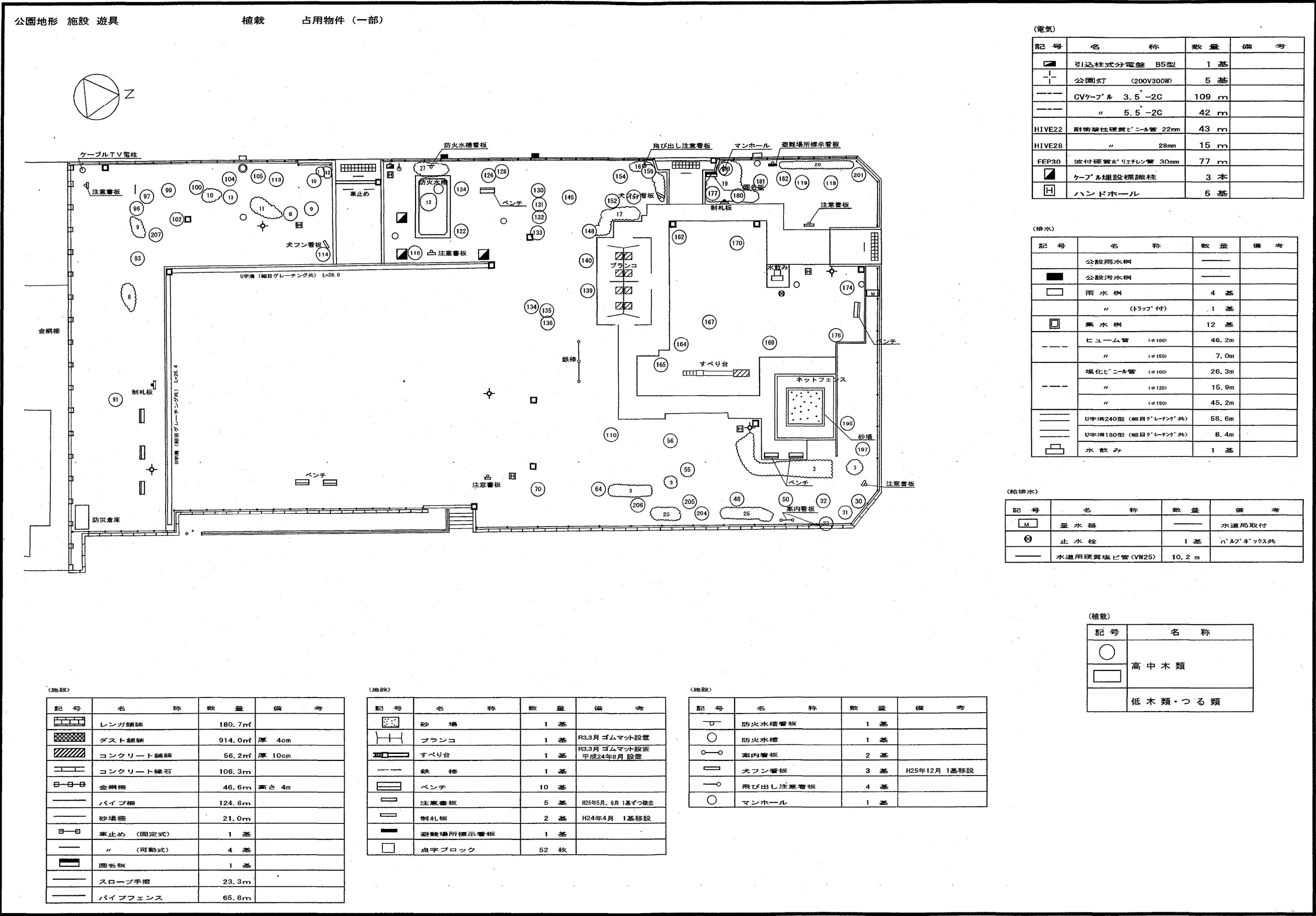


・[図1-3] 対象用地仮換地図



図面資料2 六町公園現況

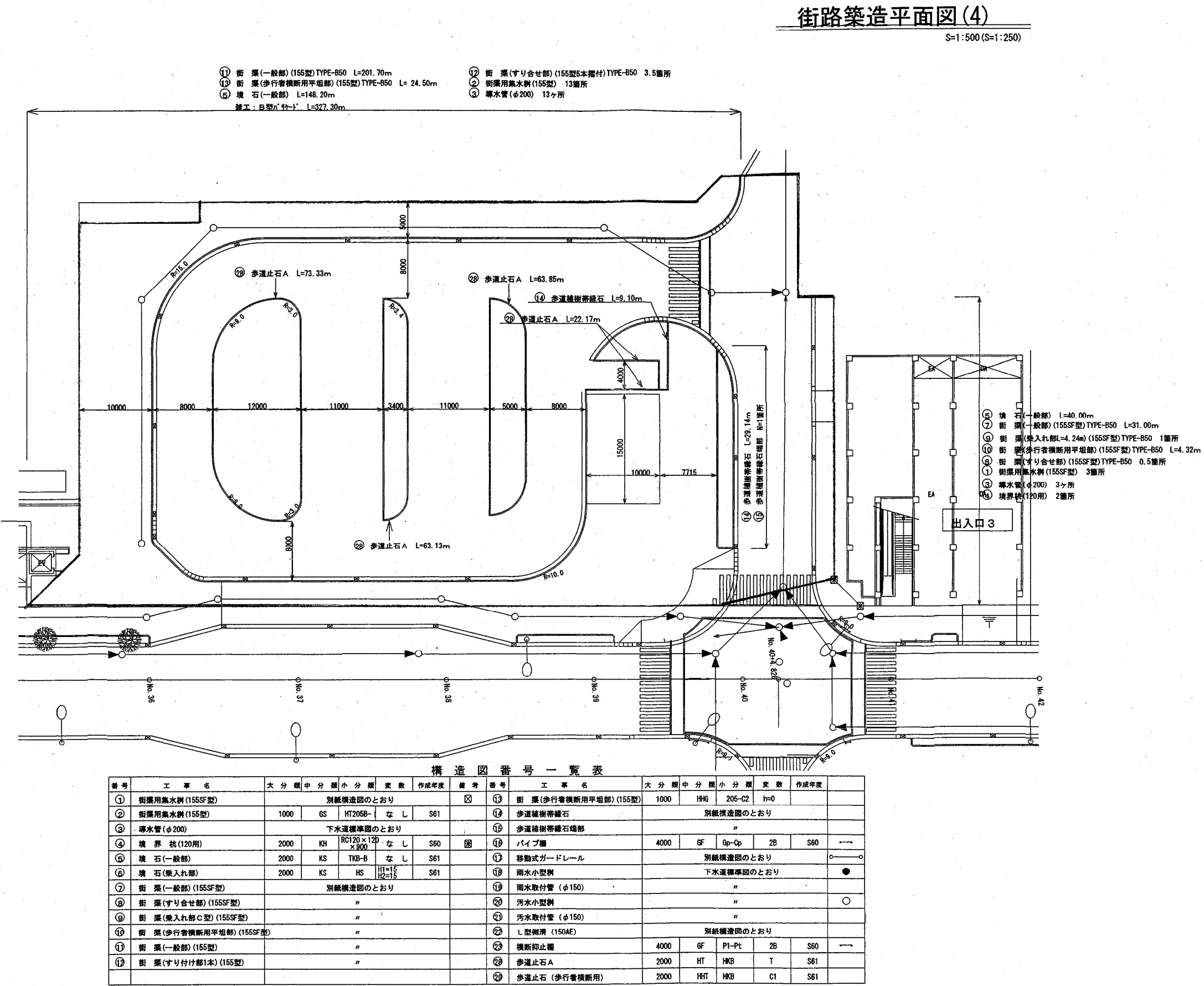
・[図2-1] 六町公園現況図



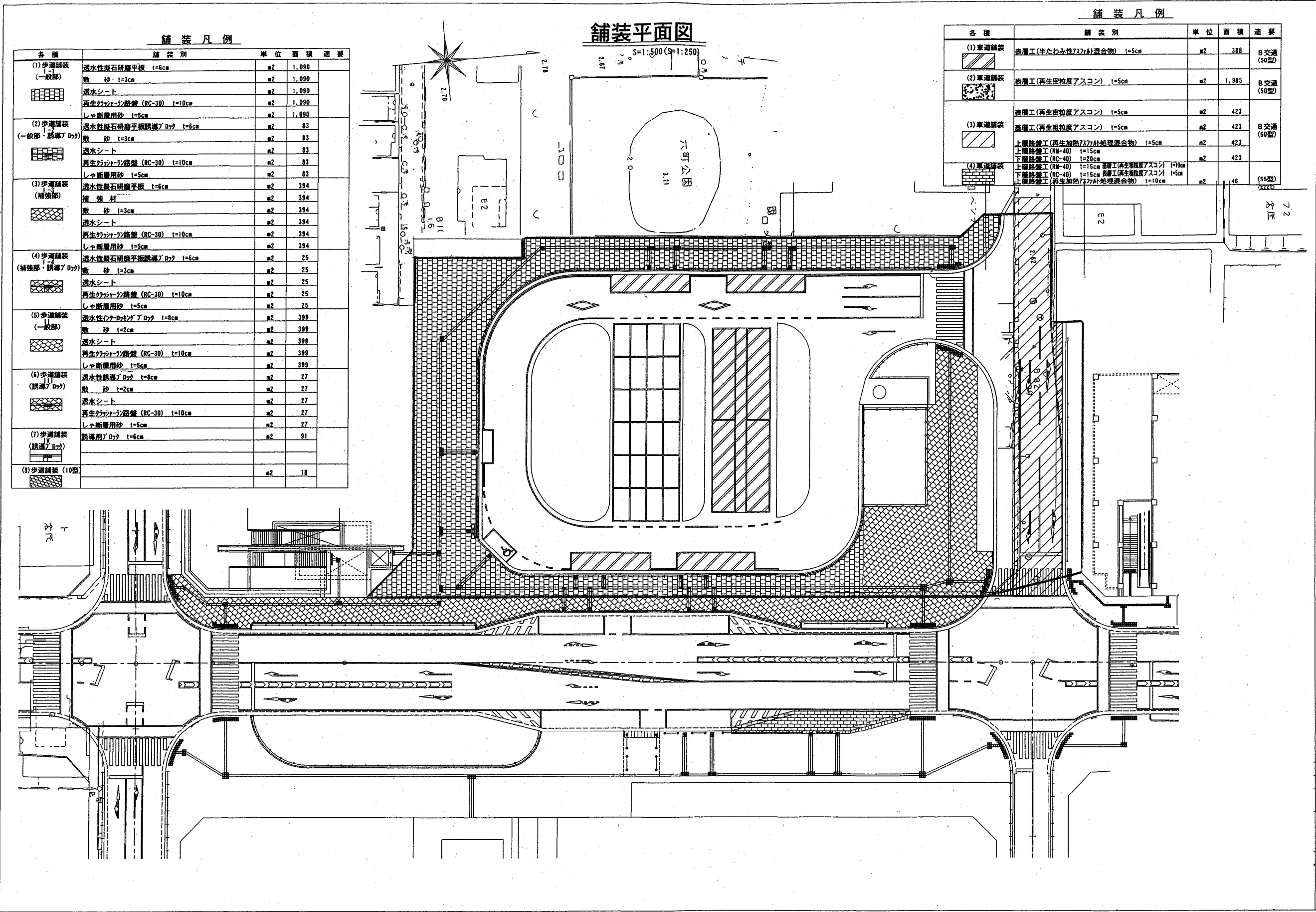


図面資料3 六町駅前交通広場現況

・[図3-1] 六町駅前交通広場街路築造平面図

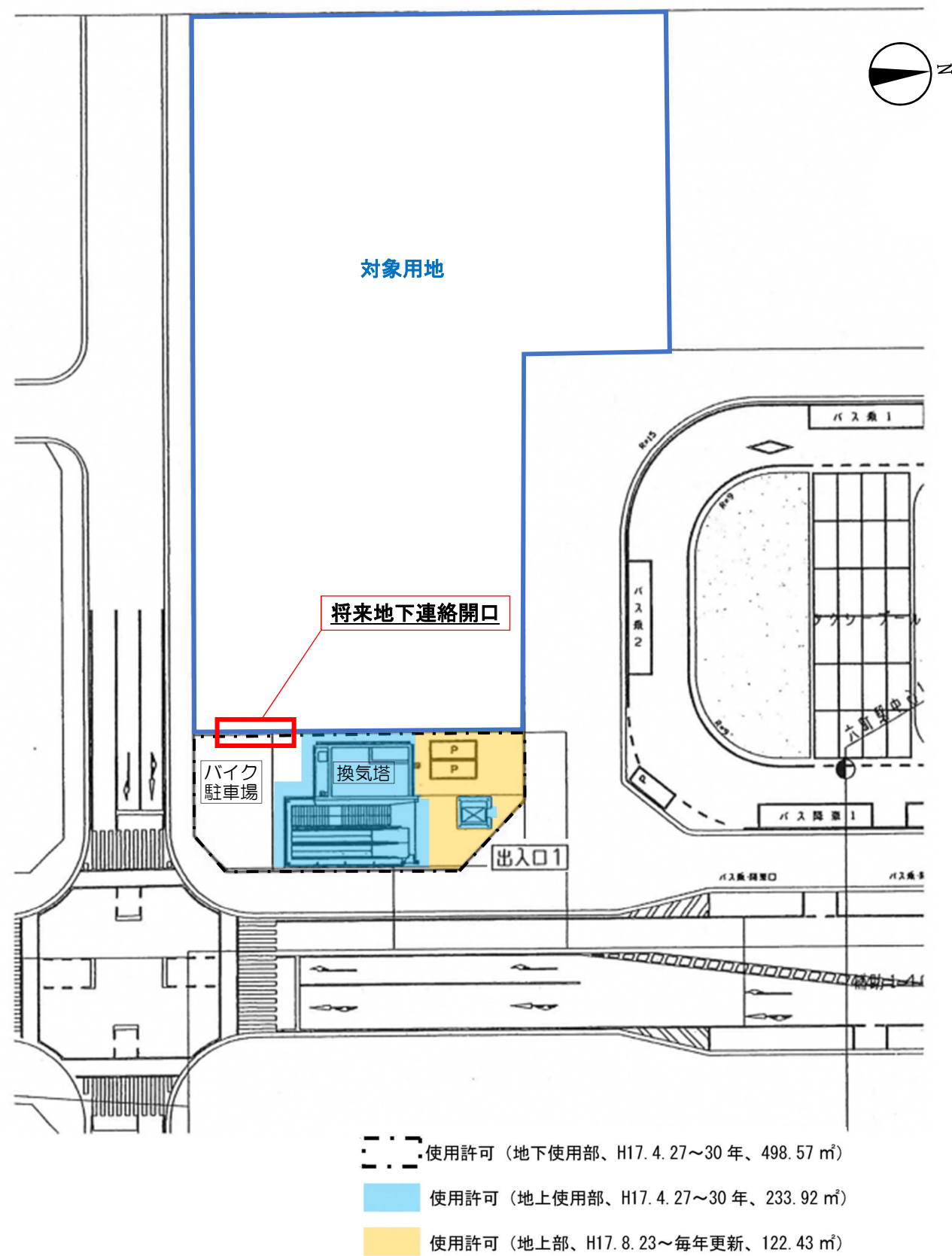


・[図3-2] 六町駅前交通広場舗装平面図

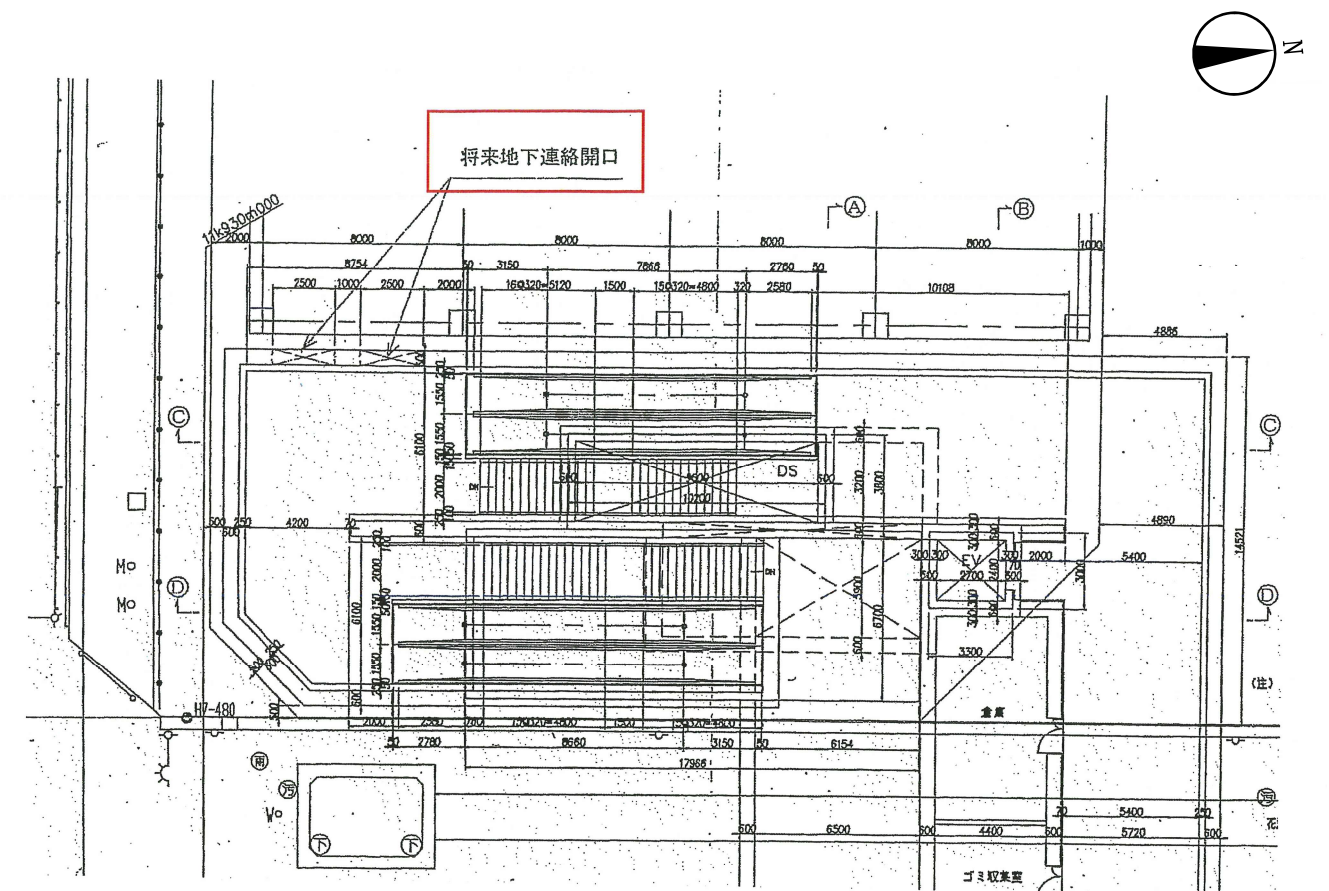




・[図4-1] T×建物現況図（地上部平面図）



・[図4-2] TX建物現況図（平面図 出入口1）



・[図4-3] TX建物現況図(断面図 出入口1)

