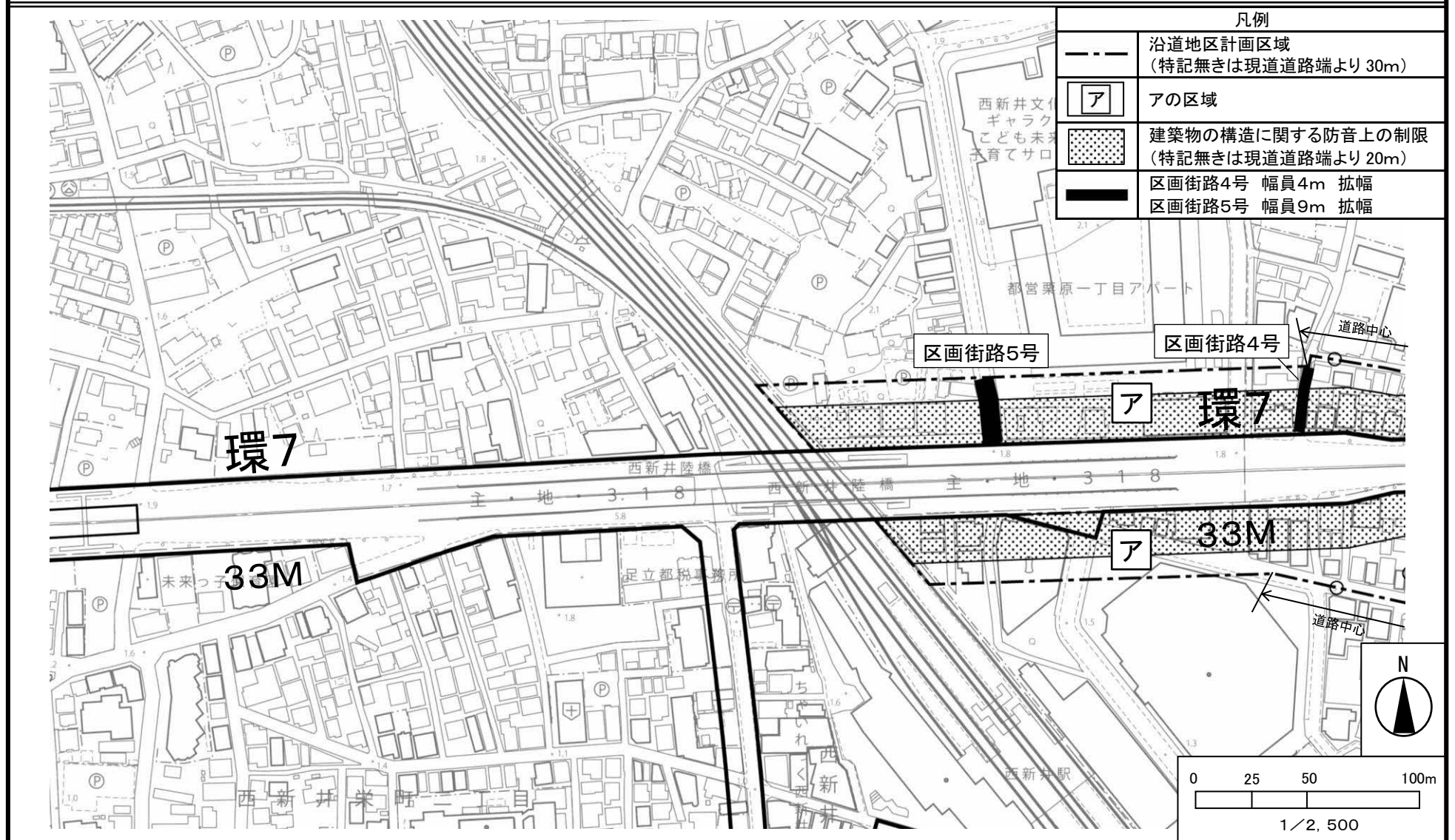


東京都市計画沿道地区計画

足立区環状七号線A地区沿道地区計画 計画図1

[足立区決定]

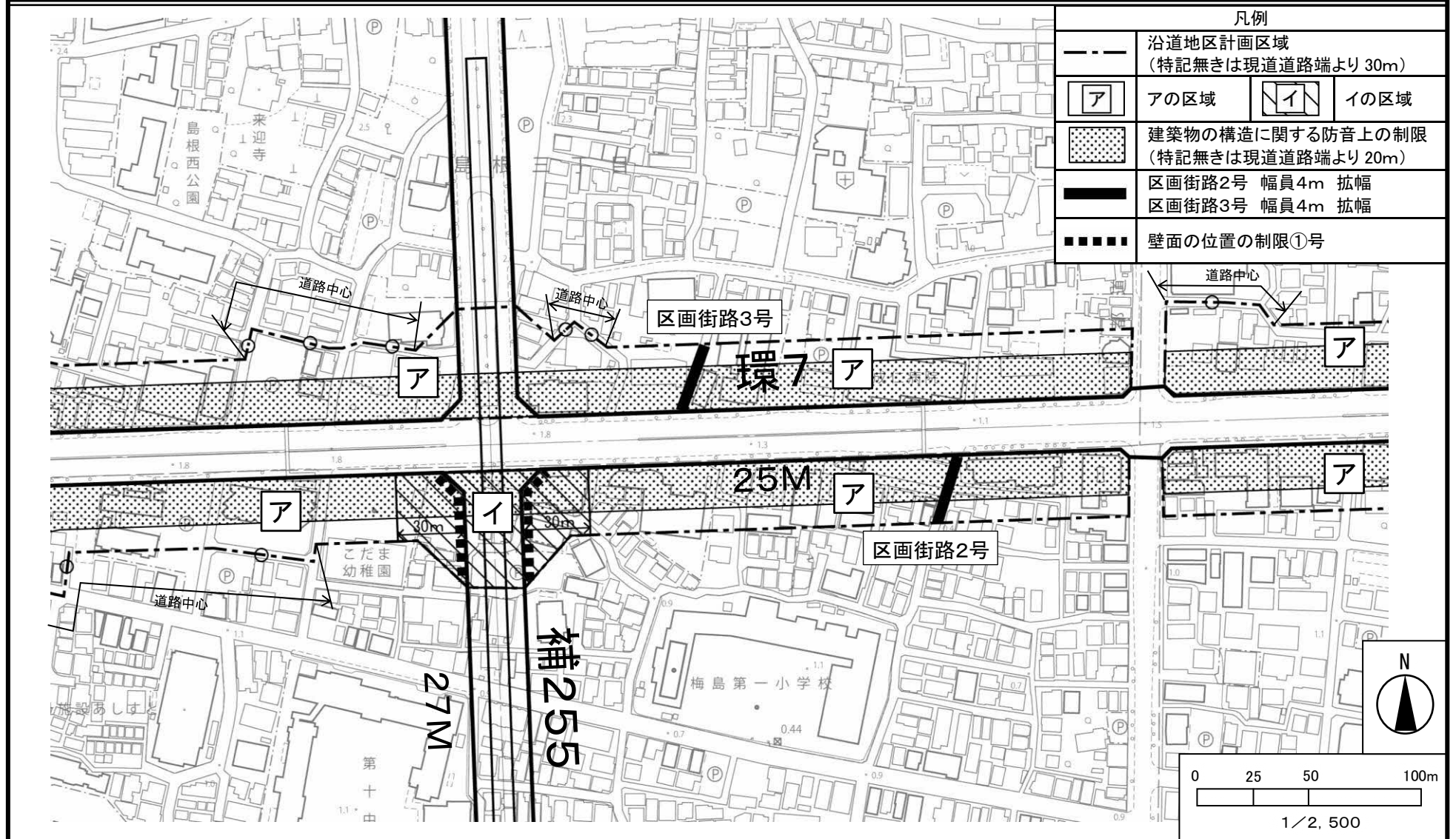


この地図は、東京都縮尺 1/2, 500 地形図を使用(承認番号:7 都市基交測 84 号)して作成したものである。無断複製を禁ずる。この地図の著作権は、東京都及び株式会社ミッドマップ東京に帰属する。
(承認番号) 7 都市基街都第 41 号、令和 7 年 5 月 2 日

東京都市計画沿道地区計画

足立区環状七号線A地区沿道地区計画 計画図2

[足立区決定]

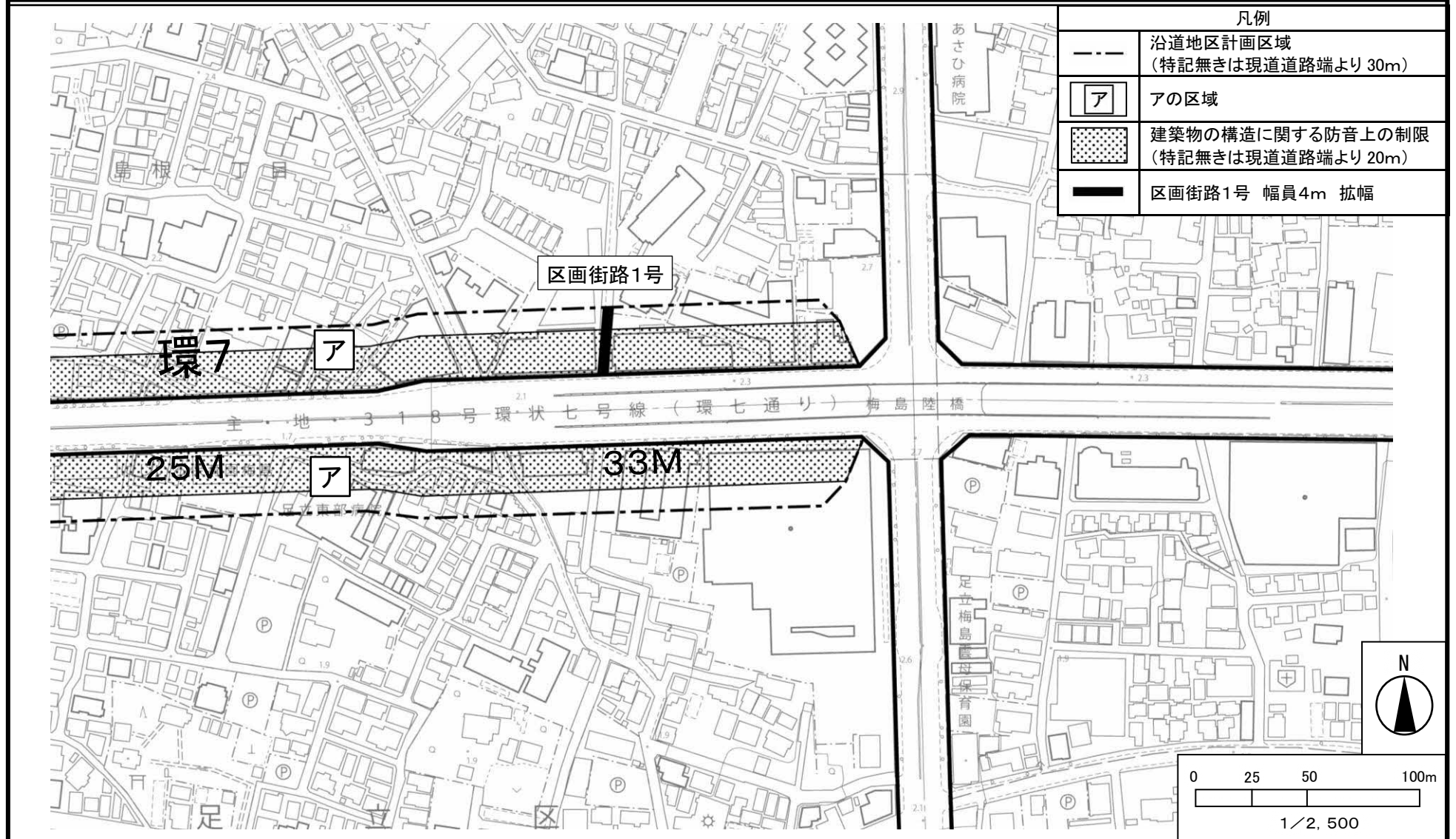


この地図は、東京都縮尺 1/2,500 地形図を使用(承認番号:7 都市基交測 84 号)して作成したものである。無断複製を禁ずる。この地図の著作権は、東京都及び株式会社ミッドマップ東京に帰属する。
(承認番号) 7 都市基街都第 41 号、令和 7 年 5 月 2 日

東京都市計画沿道地区計画

足立区環状七号線A地区沿道地区計画 計画図3

[足立区決定]



この地図は、東京都縮尺1/2,500地形図を使用(承認番号:7都市基交測84号)して作成したものである。無断複製を禁ずる。この地図の著作権は、東京都及び株式会社ミッドマップ東京に帰属する。
(承認番号)7都市基街都第41号、令和7年5月2日