区のお知らせ

足立区
足立区千住一丁目50
☎（882）1111
編集・発行／足立区役所
第二庁舎（889）6161

基本構想特集号

基本構想策定に際して

区と区民一体で望ましいまちづくり

足立区長　長谷川久勇

足立区では、昨年来、まちづくりの憲法ともいわれる基本構想策定の準備を進めてまいりましたが、その成果を昭和53年第４回区議会定例会に提案し、昨年12月８日、区議会の議決を経て「足立区基本構想」を策定いたしました。

この基本構想は、急激な都市化の中で解決しなければならない多くの問題を抱えている足立区の現状を的確に把握し、21世紀をめざして、区と区民が一体となって望ましい足立区の建設に邁進するための指針となるものです。

もちろんこの基本構想実現のためには、財政上の制約など多くの困難が予想されますが、ひとつひとつその障害をとり除き、一歩一歩着実に前進をしてまいりたいと考えております。

本年は、この構想を受けて、区民のみなさまのご意見、ご要望等その意思を充分に反映しながら、目標達成のための計画づくりに取り組みたいと存じます。

区民のみなさまをはじめ、関係機関におかれましても構想の内容を十分にご理解のうえ、積極的な参加、ご協力をお願いいたします。

わたしたちのまち足立 21世紀にむけて

わたしたちのまち、足立区の将来像はどうあるべきか……

21世紀の足立区のあるべき姿を定めた「足立区基本構想」がまとまりました。

これは「足立区基本構想審議会」をはじめ、多くの区民のみなさんのご協力と貴重なご意見をもとに策定したものであり、まさに、区民参加の「構想」と申せましょう。

これからの区の施策や施設整備は、この基本構想の目標にそって実施されていくことになります。

今回は、足立区のまちづくりの指針となるべき「足立区基本構想」の概要をお知らせいたします。

こんな将来像をめざしています

- 首都の生活をささえる　自立するまち
- 緑と水の豊かな　潤いのあるまち
- 連帯して築く　心のふれあいの豊かなまち
- 健康と安全が保障され　安心して住めるまち
- 交通施設のととのった　便利なまち
- 歴史や風土を愛し　豊かな教育が保障され　文化の創造できるまち

基本構想策定の前提

■人　口

区内を13のブロックに分け、それぞれの地域特性を考慮し、計画的な市街地開発、再開発などで、快適で安全な区民生活を営めるよう配慮し、足立区の望ましい人口規模を七〇万人と想定しました。

ブロック別将来人口予測図

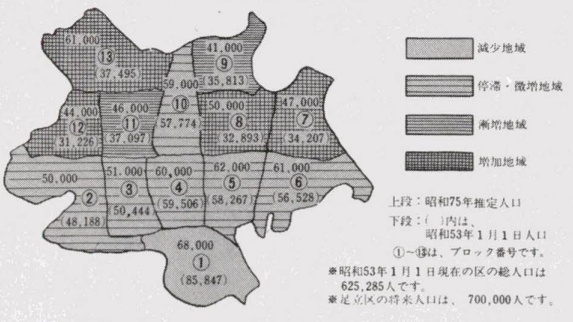

上段：昭和75年推定人口
下段：（ ）内は、昭和53年１月１日人口
①～⑬は、ブロック番号です。
※昭和53年１月１日現在の区の総人口は625,285人です。
※足立区の将来人口は、700,000人です。

■所　得

足立区の一人あたりの所得は昭和51年は五十五万八千円で全国平均の五十三万一千円を５・１％上回っているが、東京都区部の平均七十五万九千円に比較すると約四分の三となり、特別区の中での最低となっています。

しかし、足立区の一人あたり所得の伸び率は、ここ数年の特別区の平均伸び率を上回っており、その格差は将来漸次縮少すると思われます。

そこで、将来における区民一人あたり所得の目標を、23区平均に設定しました。

■産　業

産業別昼間就業者数の推計

年	50		75	
区　分	就業者数	構成比	就業者数	構成比
農　業	1,983人	0.8％	1,000人	0.4％
工　業	82,463	35.4	75,000	27.6
商　業	55,535	23.9	77,000	28.3
サービス業	32,751	14.1	44,000	16.2
その他	60,099	25.8	75,000	27.5
計	232,831	100	272,000	100

（注）１．昭和50年は国勢調査による。
２．商業とは卸売業・小売業・飲食店をさす。
３．その他とは金融保険業・運輸通信業・電気ガス・水道供給業・建設業・教育・公務員等をさす。

施策の大綱

将来像を実現するために

1 首都の生活をささえる自立するまち



友好都市と手をつなぎ、交流をはかります。

（1）区の自治権の拡充

足立区は、昭和47年の特別区制度の改正によって、基礎的自治体としての地位が確立されました。真に区民の生活を守って行くためには、国や都に対して、区の自治権を強力に求め、自治体としての地位の確保、行政執行の基礎となる財政上の権限の確立をはかります。

（2）区民自治の推進

地方自治の本旨は、区民自治にあるといわれるように、区民の意思と区政とが一体となって、区民の区政への参加と協力のもとに区政が運営されることが、地方自治の基本であります。

区民の区政への参加と協力を得るためには、区民と区政とが相互に理解し合うことが必要

21世紀のわたしたちのまち

西新井大師

未来に引き継ぐ緑と水



野鳥の天国 荒川

緑豊かな垢川と遊歩道

●住区モデルパターン

毎日の生活の利便、子ども達の通学や遊びの安全を考えて小学校区程度のひろがりをもつ区域を住区としました。道路や河川に囲まれた生活圏域で、この住区の中に小学校、住区集会施設、児童館、老人館、児童公園、緑道、商店街などが配置されます。

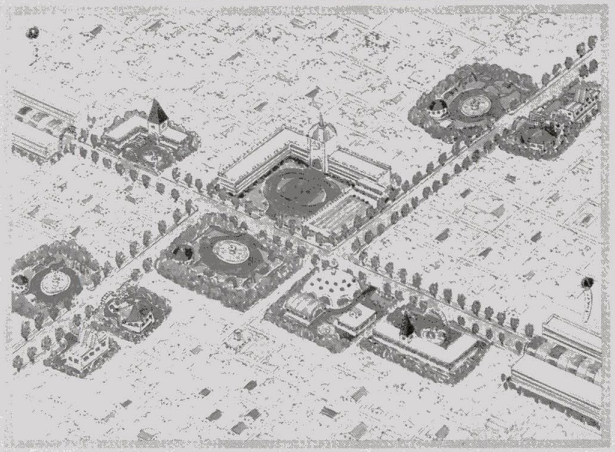

●土地利用計画構想図

●交通・再開発・整備地区等構想図

寺町風景（伊興町付近）

白旗塚

5 交通施設のととのった便利なまち

鉄道網の整備

車庫線の延伸、地下鉄8号線の早期完成等、鉄道整備による利便性の確保をはかっていきます

区内の東部地域、西部地域には、鉄道の駅勢圏外にある部分が広く存在しており、不安定なバスサービスや自転車等による不便な日常生活をおくっている区民もおります

こうした地域も既に市街化は進んでいることから、区西部地域への鉄道誘致、地下鉄9号線の整備、鉄道利用者の自転車対策、鉄道高架等による利便性、低公害性などの点から、鉄道網の整備と同時に、鉄道についても関係機関に強力に働きかけていきます

バス路線の整備と連絡

区民の日常生活の利便性を確保するため、鉄道の駅勢圏やバス停への歩行距離圏を超える地区へ、バス路線網を整備します

また、バス路線があっても運転間隔があまりにも長かったり、夜間の運行がなされていない路線の運行サービスの向上をはかるとともに、地域の需要に対応した、ミニバス・デマンドバスの導入も検討していきます

同時に、身体にハンディキャップをもつ人への安全・利便についても、サービスの向上をはかります

こうした、路面公共交通機関の整備のため、早急に主要道路の整備をしていきます



新交通機関の走る便利なまち

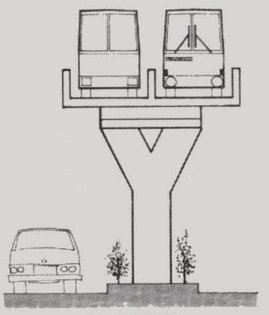

新交通機関図解

駐車場と道路交通対策

都市生活の多様化、高度化に対応して、公共輸送機関のサービスの向上をはかるため交通システム（鉄道輸送を補完する公共交通機関）の導入を検討していきます

また、こうした新しい交通手段の検討とともに、ヨーロッパ等の先進都市で実施されている公共交通機関の再編成、共通運賃制、ゾーン運賃制など交通利便性の確保、大量輸送機関を補完する交通機関の整備、下水道事業の促進など地域環境整備、経済・産業活動の円滑化などのため、道路網の段階的構成と、その整備、促進をはかります

同時に、駐車場、自転車置場、公共交通施設など道路と直接に関連する施設の整備をはかっていきます

交通安全

足立区の道路率は23区の中では低位にあり、道路網の整備など公共交通施設などと道路との関連を考慮した交通安全施設の整備、交通規制の適正化などを進めます

また、交通安全教育の徹底をはかるとともに、交通安全施設の整備、交通規制の適正化などを進めます

6 歴史や風土を愛し、豊かな教育が保障され、文化の創造できるまち

就学前教育と保育施設

保育園その他の施設との関係を考慮した学区域の適正化を進め、必要に応じて学校の移転・統合・新設・小中学校の配置替などを行なっていきます

教育内容

教育内容については、ひとりひとりの児童・生徒の能力や個性を最大限に伸ばし、社会の発展に寄与する自主性、創造性、社会性に富んだ人間を育成するための諸施策の充実をはかります

また、小中学校は、PTA活動や学校開放などを通じて地域とのかかわりに極めて強いものがあります

そこで、学校施設を地域へ開放することを前提とし、施設や環境の整備を積極的に進めていきます

教育施設の整備と教育内容の充実

足立区の義務教育施設は、過去、人口の公的に等の建設による児童・生徒の急増に対処するため教室の確保に追われ、その量においては小学校75校、中学校32校と公立で都内の最高となっていますが、学校によっては、主要幹線道路を横断するなど通学の安全上の問題もあります

こうしたことから、通学路、町区域、児童・生徒数、幼稚園・保育園、保育施設の適正配置、保護、入園の問題、学校施設の整備、教育内容の充実、教育環境の整備と教育内容の充実

足立区の義務教育施設は、過去、人口の公的に等の建設による児童・生徒の急増に対処するため教室の確保に追われ、その量においては小学校75校、中学校32校と公立で都内の最高となっていますが、学校によっては、主要幹線道路を横断するなど通学の安全上の問題もあります

こうしたことから、通学路、町区域、児童・生徒数、幼稚園・保育園、保育施設の適正配置、保護、入園の問題、学校施設の整備、教育内容の充実、教育環境の整備と教育内容の充実

足立区の義務教育施設は、過去、人口の公的に等の建設による児童・生徒の急増に対処するため教室の確保に追われ、その量においては小学校75校、中学校32校と公立で都内の最高となっていますが、学校によっては、主要幹線道路を横断するなど通学の安全上の問題もあります

昭和52年3月の　足立区立学校心身障害教育検討委員会報告では、児童・生徒の障害が複雑化し多様化するなかで、心身障害教育の内的・外的条件整備の緊急性が叫ばれ、心身障害教育に関する基本的な考え方として、

1　すべての学齢児に教育を保障し、一人ひとりの児童





大鷲神社しし舞い　島根ばやし

鹿浜しし舞い　みのわばやし

生徒の能力が十分発揮できるようにすべきである

②　家庭・社会・学校が、体となり、緊密な連携のもとに教育がなされるべきである

③　児童・生徒が生活への喜びをもち、自己開発を促進し、社会的自立ができ、生きがいをもちうるように努め、そのための教育条件を考えたとき、現在の高等学校で

足立区は、隅田川以東で古代遺跡をもつ唯一の区であり区内に数多くの古跡・旧跡があり、貴重な文化財も少なくありません

しかし、都市開発により破壊されるなど、充分に保存されていない現状にあります

また、区内には、お囃子や獅子舞などの伝統ある郷土芸能も多くありますが、これも後継者、継持運営経費などの問題をかかえています

これら先人の残した歴史的遺産を適切に保存し、継承し活用することが必要です

そのために、区文化財の指定や保護、保全への援助、郷土資料館の建設、遺跡の調査などの施策を積極的に進めます

余暇と生涯学習

今日、余暇生活は、"余った時間"という否定的な思想から国民福祉の重要な部分であり肯定的な権利であるという認識にもとづいてきています

また、社会そのものが週休二日制の普及や労働時間の短縮の促進などによって、その自由時間をもち得る環境に変ってきています

こうした中で、人々は余暇に対して自由な、主体的な余暇生活を保障するための広場であり、創造的な余暇活動や文化の交流、鑑賞の機会の「場」でもなければなりません

地域における文化施設

地域における文化施設は、そこに住む人々が文化活動に参加するための広場であり、創造的な余暇活動や文化の交流、鑑賞の機会の「場」でもなければなりません

また、やがては個別的な目的施設にとどまらず、それらを有機的に結び、余暇行政を強力に展開していきます

このため、高等学校増設については、地元の理解と協力が必要であり、用地の取得は困難であります

4　就学前の教育にあたっては、その必要性、重要性について、地域の理解と協力をえながら、早期に適切な指導、訓練、指導ができるよう、関係機関の連絡調整を図るとともに必要な措置を講ずるべきである

5　卒業後の進路指導については、福祉、労働等の関係機関と連携し、幸せな社会生活が営まれるように努めるべきである

6　学齢前の教育にあたっては、その必要性、重要性について、地域の理解と協力をえながら、早期に適切な指導、訓練、指導ができるよう、関係機関の連絡調整を図るとともに必要な措置を講ずるべきである

7　大学などの高等教育機関は、区に皆無であり、62万という人口規模からも、その誘致は大きな課題であり、区民の一大関心事でもあります

区内に、こうした教育・研究の場をもつことは、区民の教育・文化・学術面に大きな影響を与えるものがありますし、区政への協力等の面でも大きな役割が期待されます

学校は地域のための施設でもあります。

土地利用構想

安全で快適な生活環境をつくるために

基本構想の将来像を具体化するためには、区の限られた土地の適切な保全と活用が、何をおいても必要です。

この基本方針は、区の全域における土地の総合的かつ計画的な利用をはかり、安全で快適な生活環境をつくるための基本的方向を明らかにし、都市計画や各種施設配置など、具体的な土地利用を決定するうえでの指導・調整理念としての役割をはたすものです。

1 都市環境の整備、保存、開発について

(1) 開発が進行中の地域について

区内の北東部、北西部あるいは扇・江北地区等は、未利用地・農地の多い地区が存在し、また、土地区画整理事業の行なわれていない地域などもあって、今後ますます開発が進行していくことでしょう。

これらの地域の中には、防災上の避難場所として指定されているものもあり、その機能を保持していくことが必要です。

そのために、農地の集約保存ができる「特定土地区画整理事業」や、住宅街区整備事業」など、地域の実状に応じた諸制度を活用して、良好な都市環境づくりを推進いたします。

(2) 既成市街地について

千住、小台・宮城、新田地区および、環状七号線以南の中央部（本木・興野・関原・梅田・梅島・足立四区等）などは、密集した市街地でしかも建物用途が混在しています。

これらの地域では、建物用途の純化、道路・公園等の都市施設の整備を強力にすすめ、建物の不燃化の促進と合わせて、防災的なまちづくりをすすめる必要があります。そのため、面的な不燃化・公共空間の確保をはかる「市街地再開発事業」、道路整備の できる「居住環境整備事業」、過密住宅地の解消のための「密集住宅地区整備事業」、木造賃貸住宅地区の「総合整備事業」などの有効適切な活用を図ります。

(3) 防災的な土地利用について

足立区は、きわめて防災上弱い状況にあります。

そこで、避難道路やブロック塀・緑地や公共施設と不燃建築物群の有効な組合わせにより防災拠点をつくり出していきます。

防災拠点づくりや、焼け止まり線確保のためには、防災に強いまちづくりを目的とした、総合技術開発プロジェクト（建設省）、「遮断帯事業（消防庁）等の有効な活用や、防火地域の拡大を推進していきます。

2 交通体系と土地利用の整合性について

足立区は、区の西部および北東部に鉄道駅勢圏外の地域を大きくかかえており、利便性を高めるために、大・中量の交通機関の誘致は急務となっています。

こうしたことから、西部地域では都市計画道路放射十一号線、補助九一号線、環状七号線、都市計画道路放射十一号線、補助九一号・二六号・二六一号・二五六号などへの新交通システムの誘致が必要となりますが、いずれも道路整備、幅員の拡大が必要です。

今後の交通体系と土地利用は、鉄道駅周辺には商業地・業務地として中高層化をはかり、外周部は低密度の住宅地として、良好な市街地の形成をはかっていきます。

3 住宅地について

区民が安心して生活のできる、やすらぎとうるおいのある住宅地を形成していくために、開発が進行中の地域では、土地区画整理事業を積極的にすすめ、都市基盤の整備された低層の住宅街を形成するため、地域特性に応じた規制・誘導を行ないます。

既成市街地では、土地利用現況にこわせた用途指定をきめこまかにおこない、用途の純化をはかりつつ、生活環境の整備された防災に強い不燃住宅街をつくり出していきます。

4 商業地・業務地について

消費者の区内滞留をはかるため、北千住地区は商業地として、その役割を強化する必要があります。そこで再開発等による総合的な整備をはかります。また、東京北部の交通上の要衝でもある点を考慮して、業務地化もすすめていきます。

竹の塚、西新井地区は、区内中央部の商業核として発展するよう、商業上の環境整備をはかります。

鉄道整備に伴う新たな駅周辺には、地域の利便性を確保するための商業核の形成をはかります。

区民の日常生活を支える近隣商店街については、各地域の利便性の確保をはかるとともに、地域社会の形成要素として捉え、商業上の環境整備をはかります。

中心的な商業地・業務地、鉄道駅周辺の商業地、地域の近隣商店街をそれぞれの役割に応じて配置し、就業機会の拡大、商業振興、区民の利便性の確保を図ります。

5 工業地について

足立区の工業は大きく変化しつつあります。河川沿いの比較的大きな工場の移転がめだつ一方で、内陸部への靴、鞄、サンダル、衣服、プラスチック製品製造等の小規模工場の進出がめだっており、こうした状況を好ましいまちづくりの観点から制御していく必要があります。

そのため、河川沿岸等の工業地域（移転跡地）や都市環境と調和できる企業の誘致や、中小企業の集団化を促進してまいります。

また、住工混在地域での環境整備をはかるため、街区規模程度でのきめこまかな土地利用指導を行ないます。

6 流通用地について

足立区における最近の卸売業種の増加は著しく、また、人台・舎人地区に北部流通業務団地が建設されたことによって、一層の増加が予測されます。

卸売業等の流通部門業種は、流通業務団地の周辺、高速道路のランプ付近、主要幹線沿いに今後の進出が考えられます。そこで、これについて適切な誘導をはかり、区内での就業機会の拡大にむすびつけてまいります。

7 農業地について

現状の農地は、宅地などに分断され点在しています。このように広い地域社会へと拡大されていくものであります。

こうした実態を踏まえて、地区の構成は、「基礎住区」、「住区」、「ブロック」の3段構成としていきます。

公営等の集合住宅については、はかっていきます

公営住宅の建設、新設団地、民間マンションの進出などで今後も増加していくと考えられますが、関連公共施設整備との整合や地域の環境整備に貢献するように土地利用を配慮していきます。

特に既成市街地では、防災避難広場や火災延焼の遮断帯としての役割が充分はたせるよう配慮していきます。さらに、周辺の住宅地との融和や高層住宅の上層階での見晴しの問題などから、規模、形態についても配慮し、独立住宅となじみやすい、低層集合住宅を導入していきます。

公共施設は、日常生活の利便、学童の通学や遊びの安全性、施設の性格や規模等を考慮して、区民が地域の中で行き届いたサービスを受けられるように配置してまいります。

なお、商業・業務地化にともなって生ずる空洞化（夜間人口の減少）を防ぐため、中高層住宅の建設を進め、6万8千人程度の人口を維持していきます。

（第2ブロック）＝小台・宮城、新田・江北一帯を軸に工業地区とし、都営住宅など中高層住宅と公園・緑地などの配置の整合性をはかって、地域内に防災拠点をつくり出していきます。こうしたうえで、5万人程度の人口を想定します。

（第3ブロック）＝道路・公園などの整備を最重点に、都営住宅・公社住宅など不燃住宅群と、防災避難広場の整備や堤防の緑化・遊歩道化などを進め、住宅地として6万1千人程度の人口を想定します。

（第4ブロック）＝西新井駅を中心とした商業・業務・交通拠点地区としての再開発を推進します。

また、住工混合地域に対する街区内土地利用指導、建物の不燃化、公園・運動場の整備を行ない、住宅・商業・工業の並立地区とし、6万人程度の人口を想定します。

（第5ブロック）＝本木・興野・関原・梅田・梅島・足立四区の一部を含む住宅地区とし、6万8千人程度の人口を想定します。

（第6ブロック）＝綾瀬駅前地区の商業拠点化、北綾瀬駅（仮称）周辺に伴う周辺整備、東綾瀬公園・中川広場を中心とした防災避難広場の整備や堤防の緑化・遊歩道化などを進め、住宅地として6万1千人程度の人口を想定します。

（第7ブロック）＝農地や公共用地と都営住宅群との整合性をはかっての防災拠点化、中川・垳川沿いの環境保全、地域商業拠点の形成などをはかるとともに、未利用地を活用して、公園・運動場などの公共施設の整備を行ない、住宅・農業保全地区とし、4万7千人程度の人口を想定します。

（第8ブロック）＝公園・運動場などと集合住宅との整合性をはかっての防災拠点化、住工混在地区での街区内土地利用指導、足立地区の過密住宅地区の改良と公共空地の確保、西綾瀬・弘道地区の街区整理などを進め、5万人程度の人口を想定します。

（第9ブロック）＝土地区画整理組合からの引継公園を利用した特色ある公園づくり、防災避難広場の確保、堤防護岸の整備や遊歩道化、地域商業拠点の形成などを進め、良好な住宅地区形成と環境の保存により、4万1千人程度の人口を想定します。

（第10ブロック）＝鳥根・六月・西保木間地区の街区整備を積極的に行ない、緑地の保全を進め、良好な住宅地区として、5万9千人程度の人口を想定します。

（第1ブロック）＝耕地整理地内宅地化に伴う問題から、土地区画整理事業の促進、公団住宅と公園等による防災拠点化、竹の塚駅西口開発、大師前駅周辺の再開発を進め、全体としては中低層の良好な住宅形成をはかり4万6千人程度の人口を想定します。

（第12ブロック）＝比較的大きい単位で残っている未利用地を利用して高等教育機関の誘致を進め、良好な住宅・文教地区として、4万4千人程度の人口を想定します。

（第13ブロック）＝舎人公園の整備、農地・緑地・歴史的地区の保全・保護、流通センター・市場に付随する企業の誘致による配置、舎人地区での商業拠点の形成、土地区画整理事業の推進をはかって、流通業務、住宅、農業集約地区とし、6万1千人程度の人口を想定します。

ブロック界及びブロック番号

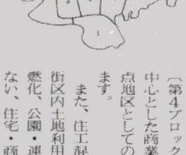

公共施設の配置パターン

区分	全区対象	ブロック（広域地区）	住区（小学校区）	基礎住区
教育・文化	教育センター 教育相談所 中央図書館 社会教育センター 青年館 文化会館（区民ホール） 婦人センター 美術館・博物館 総合スポーツ施設（総合体育館・総合運動場）	高等学校・中学校 地域図書館（地域図書館分館） 地域社会教育館 地域スポーツ施設（地域体育館・運動場・プール等）	小学校 学校施設の開放 住区集会施設 学校体育館・プールの開放	幼稚園 集会所 └民有（町会・自治会）等 保育園
社会福祉	心身障害者福祉センター 老人福祉センター		児童館 学童保育室・図書室・学習室 老人館	
広場	森林公園等	地域公園・近隣公園	児童公園・児童遊園 校庭開放	子どもの広場 緑のコーナー
その他（行政機関等）	葬斎会館 消費者センター 結婚式場 斎場 園芸センター 福祉事務所 保健所・保健相談所 土木工事事務所 備蓄倉庫（水防倉庫）		警察官派出所 区出張所 公園管理事務所	ゴミステーション（ゴミ容器置場） 小消防施設

8 拠点再開発について

駅前地区および防災上の拠点として、北千住、五反野、竹の塚西口、西新井、綾瀬の各駅前地区と、千住橋戸地区、国道四号線沿いの千住地区を対象に拠点再開発をすすめます。

駅前地区に関しては、駅前広場の整備、歩行者優先の買物空間の整備、物資の搬入路の確保、街路樹等による緑化、噴水、池などの水と親しめる施設の導入、自転車置場、駐車場の整備等をすすめます。

（第1ブロック）＝千住橋戸防災再開発や牛田・関屋駅周辺の工業・業務地化の推進、北千住駅周辺ならびに国道4号線沿いの再開発、千住大川町、千住柳町などの木造密集地の改良などがあり、これらを合わせて副都心機能の強化をはかります。

9 地区構成および公共施設の配置について

公共施設の配置や生活環境の整備、コミュニティ活動の展開を目的として、従来、小学校区程度のひろがりを地域社会の一応の単位として考えてまいりました。

しかし、地域での区民の具体的な活動やつながりは、もう少し小さな単位（町会、自治会等）で一旦吸収あるいは調整され、その上でコミュニティや、さらに広い地域社会へと拡大されていくものであります。

こうした実態を踏まえて、地区の構成は、「基礎住区」、「住区」、「ブロック」の3段構成としていきます。

（第9ブロック）＝綾瀬駅前地区の商業拠点化、北綾瀬駅（仮称）周辺に伴う周辺整備、東綾瀬公園・中川広場を中心とした防災避難広場の整備や堤防の緑化・遊歩道化などを進め、住宅地として6万1千人程度の人口を想定します。

（第10ブロック）＝鳥根・六月・西保木間地区の街区整備を積極的に行ない、緑地の保全を進め、良好な住宅地区として、5万9千人程度の人口を想定します。

（第1ブロック）＝耕地整理地内宅地化に伴う問題から、土地区画整理事業の促進、公団住宅と公園等による防災拠点化、竹の塚駅西口開発、大師前駅周辺の再開発を進め、全体としては中低層の良好な住宅形成をはかり4万6千人程度の人口を想定します。

（第12ブロック）＝比較的大きい単位で残っている未利用地を利用して高等教育機関の誘致を進め、良好な住宅・文教地区として、4万4千人程度の人口を想定します。

（第13ブロック）＝舎人公園の整備、農地・緑地・歴史的地区の保全・保護、流通センター・市場に付随する企業の誘致による配置、舎人地区での商業拠点の形成、土地区画整理事業の推進をはかって、流通業務、住宅、農業集約地区とし、6万1千人程度の人口を想定します。

土地利用構想の実現はこうして…

必要があります。

市街地の再開発事業についても、駅前広場、道路、公園等公共施設整備が求められている地区が多いので、区も積極的に参加していきます。

土地利用構想を具体化する手法としては、都市計画法による地域地区制が最も重要な施策と考えられます。

用途地域制は、市街地内において同一地域に多様な機能が混在することの不都合を解消し、同一用途の建物をその用途にふさわしい地域に集め、日常生活や経済活動を良好に保っていくためのものであります。

地域地区制を有効適切に活用し、土地利用の方針に添ったまちづくりを進めていきます。

良好な土地利用、市街地形成への誘導をはかるためには、法的・制度的な誘導・規制策と同時に、将来これれる公共施設の整備や全区的な土地利用の均衡を保つため、また、開発利益の公平な還元をはかるため、開発要綱の一層の充実等により、不良市街地の形成を未然に規制し、公共機関が参加することが考えられます。

特に、鉄道等の交通機関が整備された場合、その沿線での急激な開発が行なわれる可能性があります。

これら新しく開発される地区に対して区独自の助成を行ないと同時に、開発公社等事業の主体としても参加し、良好で計画的な市街地化への誘導を行なう必要があります。

都市内の環境保全機能や災害時の避難広場確保のため、農地の保全に関する要綱に基づいて生産緑地法により税制上優遇される農地や、東京都農業振興地域の保全を行なうことも考えられます。

少ない農地を大切にしましょう。

堤防道が支給される農地もありますが、これらに該当しない農地もあります。

それらについては、区営緑農地制度の設置等、積極的な保存策を早急に行なっていきます。

目・工・商の混在する地域は居住機能と生産機能とが結びついた地域であります。

また、この地域は、道路・小規模公園・ポケット広場等の公共施設が少なく、居住性や建築基準法による道路の接道の義務性を欠く過密地域であります。

そこで、街区内の土地利用の指導を行なうために、街区内のゾーニングを行ない「街区内更新事業」（仮称）といった施策を検討していきます。

区内には、保存・保護優先の方針を採用すべきであろうと考えられる地区や建築物として、樹林、河川・水路、野鳥の棲息地帯の自然環境、文化財、田ノ子焼の窯や寺町等の建物や街並み、中川や荒川などのレクリエーション地があります。

今後は、区民のかけがえのない財産であるこれらの自然や歴史的な環境を保存・保護するための制度の確立をはかるとともに、区民の理解と協力を得ていくことが必要であります。

区内には、小規模な土地・事務所・倉庫などと住宅が混在している地区が広く存在しています。

このような地区の整備には新たな事業手法や制度の確立が必要です。

また、小規模な土地に関する指導要領、宅地開発および中高層建築物等の建設に関する指導要綱の一層の充実等により、不良市街地の形成を未然に規制し、公的な補助を受けながら、公共施設の整備された良好な市街地の形成をはかります。

区内には、小規模な土地・事務所・倉庫などと住宅が混在している地区が広く存在しています。

このような地区の整備には新たな事業手法や制度の確立が必要です。

また、小規模な土地に関する指導要領、宅地開発および中高層建築物等の建設に関する指導要綱の一層の充実等により、不良市街地の形成を未然に規制し、公的な補助を受けながら、公共施設の整備された良好な市街地の形成をはかります。

区内には、保存・保護優先の方針を採用すべきであろうと考えられる地区や建築物として、樹林、河川・水路、野鳥の棲息地帯の自然環境、文化財、田ノ子焼の窯や寺町等の建物や街並み、中川や荒川などのレクリエーション地があります。

今後は、区民のかけがえのない財産であるこれらの自然や歴史的な環境を保存・保護するための制度の確立をはかるとともに、区民の理解と協力を得ていくことが必要であります。

旧弘厚門

行財政の展望と実施への方策

行政は区民全体の奉仕者として、区民の意思を反映させていかなければなりません。

それには、区民の意思を絶えず的確に把握するとともに住民参加の仕組と住民自治の原則にたった民主的な行政運営が必要です。

そこで、住民参加の推進、広報広聴活動の充実、問題解決能力の柔軟な組織の運営、人事委員会の独自な機能等住民自治の制度の確立、事務処理の簡素化・合理化や施策相互間の調整機能の充実などを進め、基本構想の実現へむけて、総合的計画的な行政運営システムの確立をはかっていきます。

基本構想実現のためには、財源の確保が極めて重要です。

しかし、経済の高度成長から低成長への移行や、地方財政の危機が叫ばれるなど、厳しいものがあります。

区の財政もこの困難な局面の中で、区民の安心にこたえるため、自らの創意と工夫により独自の方向を見い出していかなければなりません。

それには、将来に向って区民負担の公平を期するような、長期的展望にたった財政運営を行なうとともに、自主財源の確保をはかるため、税財源の再配分と適正化が是非必要です。

こうしたことから、中・長期の財政計画の策定、財源の重点的配分や効率的執行、長期的なまちづくりのための土地開発公社の設立、コミュニティ・ボンド、愛区債など民間資金の活用を積極的に進めます。

基本構想と区民の協力

基本構想を実現していくにあたって、区行政が主体的役割をはたさなければならないことはいうまでもありませんが、この構想に描かれた将来像を達成していくためには、区民がこの基本構想を充分に理解し、自らのものとして日常の社会的経済的活動を行なっていく必要があります。

この基本構想は、21世紀をめざす長期的展望にたったまちづくりの憲法という性格から、望ましい将来像とその基本的方針を示したもので、個々の施策については具体的な内容やその目標年次などを財源との関係をも含めて組みたてたものではありません。

従って、現実の区の行政運営の指針としては、おのずから限度がありますので、これを補完し、基本構想の実効性を確保するため、目標水準を設定した10年程度の期間をもつ「基本計画」と、個々の事業を実施（予算）に結びつける「実施計画」を策定していきます。

基本構想が区の施策の基本方針を定めるとともに、まちづくりにあたっての区民の役割をも強く求めるというからには、施策の進捗状況はもとより行政側の情報を積極的に公開し、広く区民の意見や要望をとり入れて実施していきます。

住民参加についても、その課題や制度的な面について研究を進めてまいりますが、都市計画に関する区の権限は極めて制限されたものであります。

これについて、区への権限の移譲を国・都へ求めていきます。

また、建築基準法関係についても、さらに権限の拡充を求めていきます。

今後これらの事業用地として長期的には凡そ八ケタール程度が見込まれます。

用地確保には、財政上大きな制約がありますが、用地確保がよって構成する協議会、研究会などを組織し、問題解決にあたっていきます。

さらに、区民が自らのまちを愛し、住みよいまちにしていくために「区民憲章」を制定し、これを推進していきます。

4. 国、都などへの要望

基本構想は、真の区民福祉の確立という立場から、区の権限や行政領域を越えて、将来像や基本的施策などを定めています。

従って、その事業量や範囲は、膨大な岐にわたり国、都などの協力援助がなければ、その実現は極めて困難であります。

そこで、国、都などの直轄事業の促進はもとより、国、都などの施設の極めて少ない現状から、病院や大学、また広く都民や隣接の市民を対象とするような教育、文化施設など、国、都の施設を積極的に誘致していきます。

さらに、基礎的自治体優先の事務配分を原則とした、都区機能分担の明確化と区への権限移譲、都市計画や環境保全のための総合的な土地対策、財政権確立のための税財政制度の改善などの、現行行財政制度の抜本的な改正を、国、都に強く求めていきます。

わたしたちのまちを住みよくするための区民憲章です。

まちづくりのためのキャッチフレーズを募集します

区では、基本構想が議決、制定されたことにより、この構想の実現にむけて全力をあげます。

そのため、足立区の望ましい将来像を現実のものとし、ひとつひとつの事業に結びつける基本計画を策定するなどのことを今後すすめていきます。

今回は、これらのことをすすめてゆくにあたって、基本構想を象徴し、二十一世紀にむけてのまちづくりをあらわす標語（キャッチフレーズ）を募集します。

皆さまにあふれる足立区をめざし実施するものです。そくの区民のみなさんのご応募をお待ちします。

◆募集要領

◆募集内容
- 足立区の将来像を象徴する標語
- 二十一世紀にむけてのまちづくりをあらわす標語

◆応募の対象
区内に在住、在勤する人

◆応募の方法
- その他
- キャッチフレーズ募集についての問い合わせは
- 足立区企画部企画課「キャッチフレーズ募集担当」
電話八八一・・・・内線・・・

◆締切
- 昭和五十四年・月・・日

◆応募先
- 足立区役所・・・五・・
足立区企画部企画課「キャッチフレーズ募集担当」

◆発表その他
- 昭和五十四年三月に審査会を実施し、四月に「区のお知らせ」紙上に発表します。
- 特賞、・編入選、・編、佳作十編に記念品を贈呈します。
- 特賞については、今後のまちづくりのための施策のキャッチフレーズとして利用します。

ぼくたち わたし達の夢 募集しています

基本構想の議決、制定を記念して、足立区の将来を考えた作品を募集しております。

◆図画募集……区内小学生を対象に、二十一世紀の足立区の姿やまちの姿を考えがいたもの

◆作文募集……区内中学生を対象に、二十一世紀の足立区の姿が望ましいまちのあり方、望ましいまちづくりのための区政への要望などを内容としたもの。（四百字詰原稿用紙五枚以内）
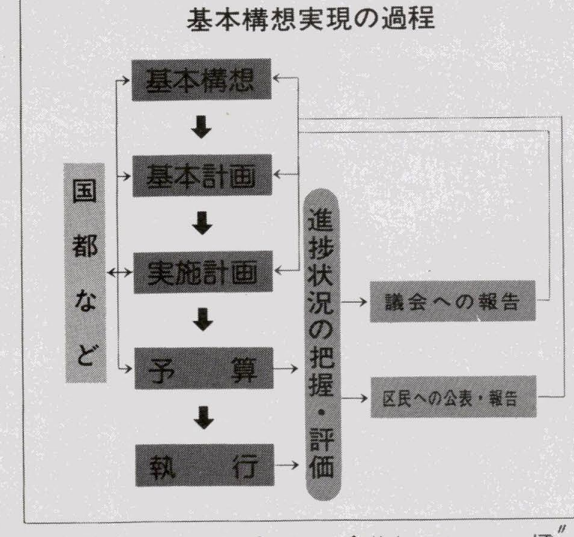
なお、作品募集の詳細については、足立区企画部企画課「作品募集担当」、電話八八二・・・一、内線七〇五