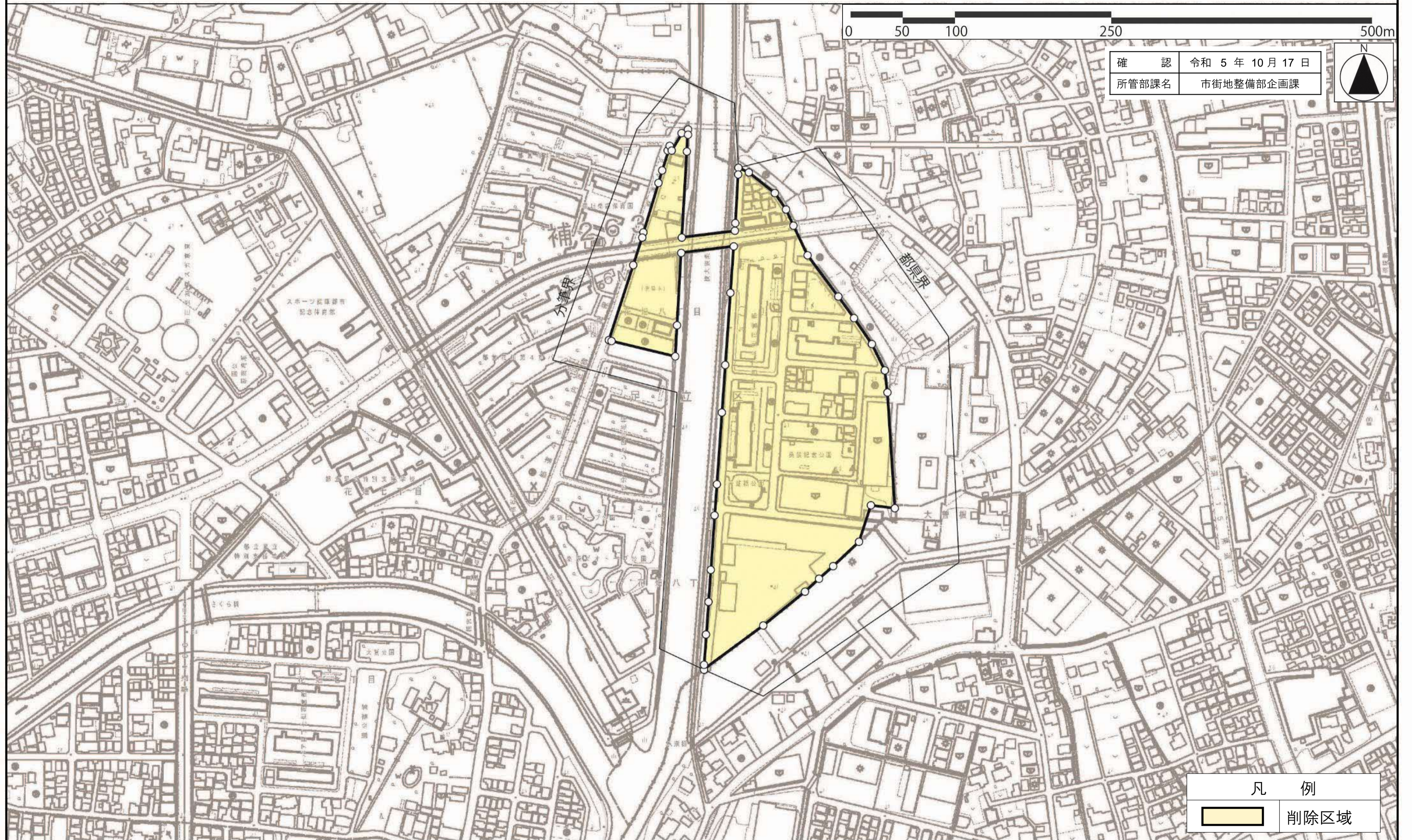
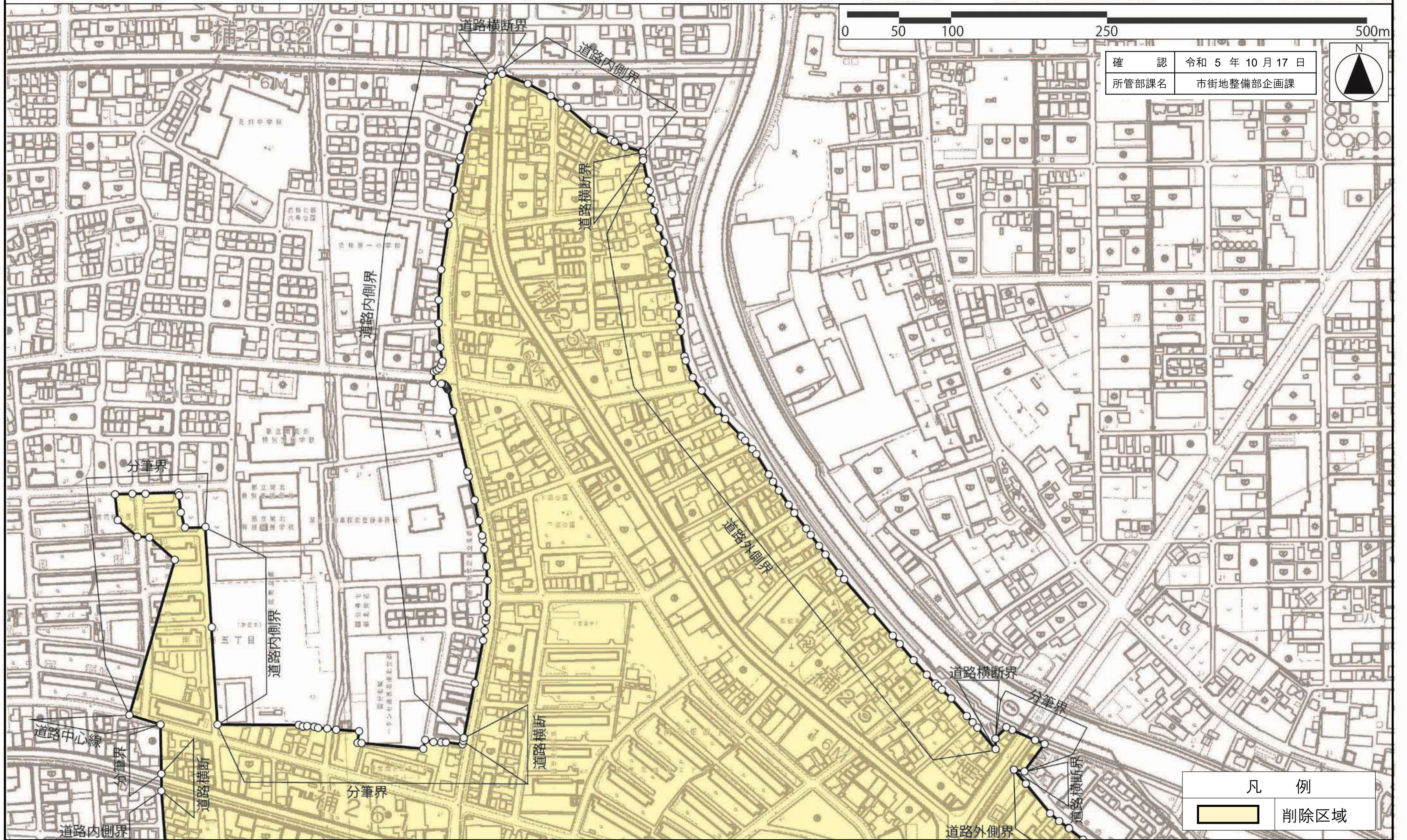


# 東京都市計画土地区画整理事業 足立東部土地区画整理事業 計画図 1

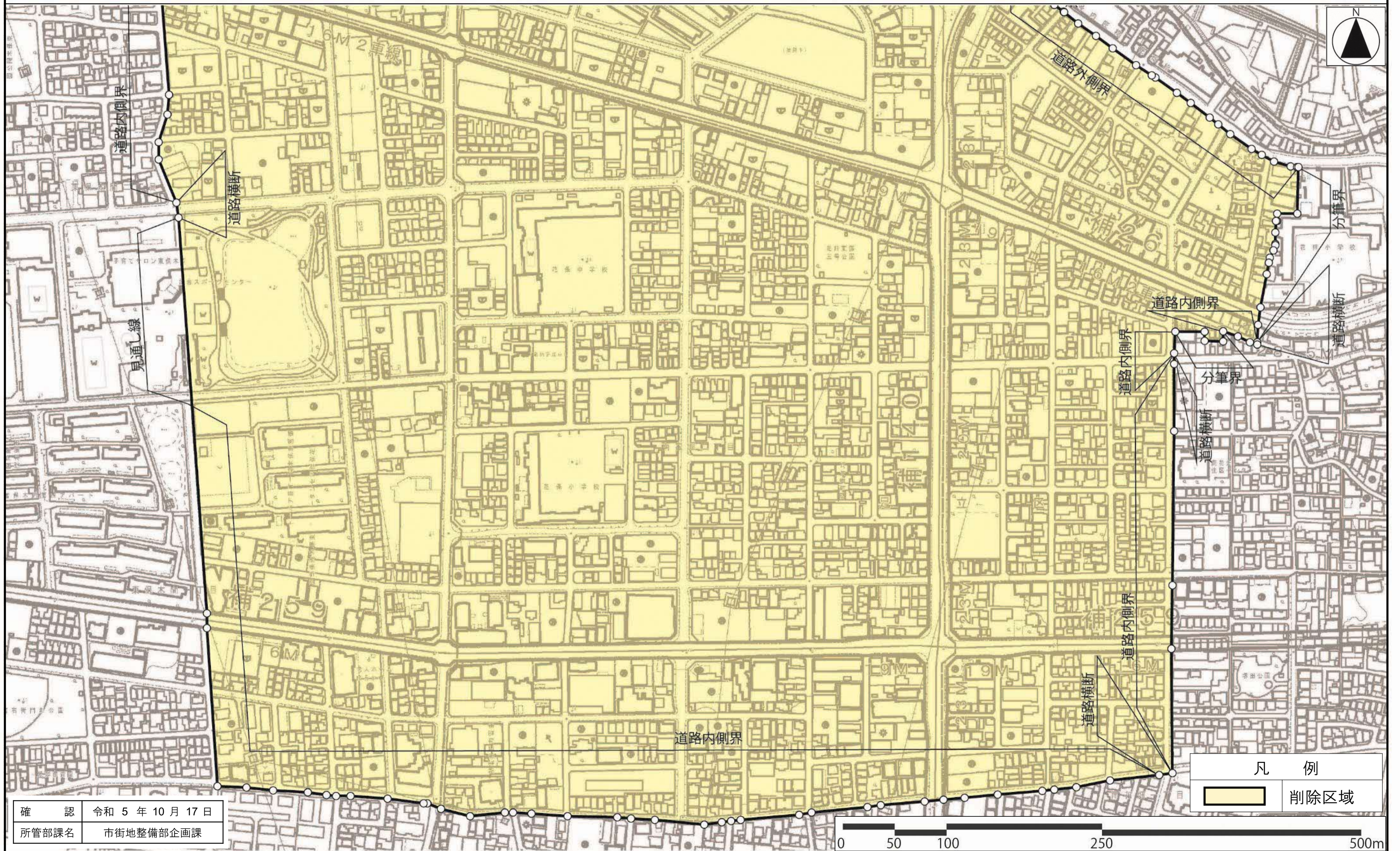


東京都市計画土地区画整理事業  
 足立東部土地区画整理事業 計画図 2



この地図は、東京都縮尺2,500分の1地形図を利用して作成したものである。無断複製を禁ずる。(承認番号)MMT計許第04-121号、令和4年7月22日 (承認番号)5都市基街都第119号、令和5年6月26日 (承認番号)5都市基交都第15号、令和5年6月26日

東京都市計画土地区画整理事業  
足立東部土地区画整理事業 計画図 3



確認	令和 5 年 10 月 17 日
所管部課名	市街地整備部企画課

凡 例	
<span style="background-color: yellow; border: 1px solid black; display: inline-block; width: 20px; height: 10px;"></span>	削除区域

この地図は、東京都縮尺2,500分の1地形図を利用して作成したものである。無断複製を禁ずる。(承認番号)MMT利許第04-121号、令和4年7月22日 (承認番号)5都市基街都第119号、令和5年6月26日 (承認番号)5都市基交都第15号、令和5年6月26日