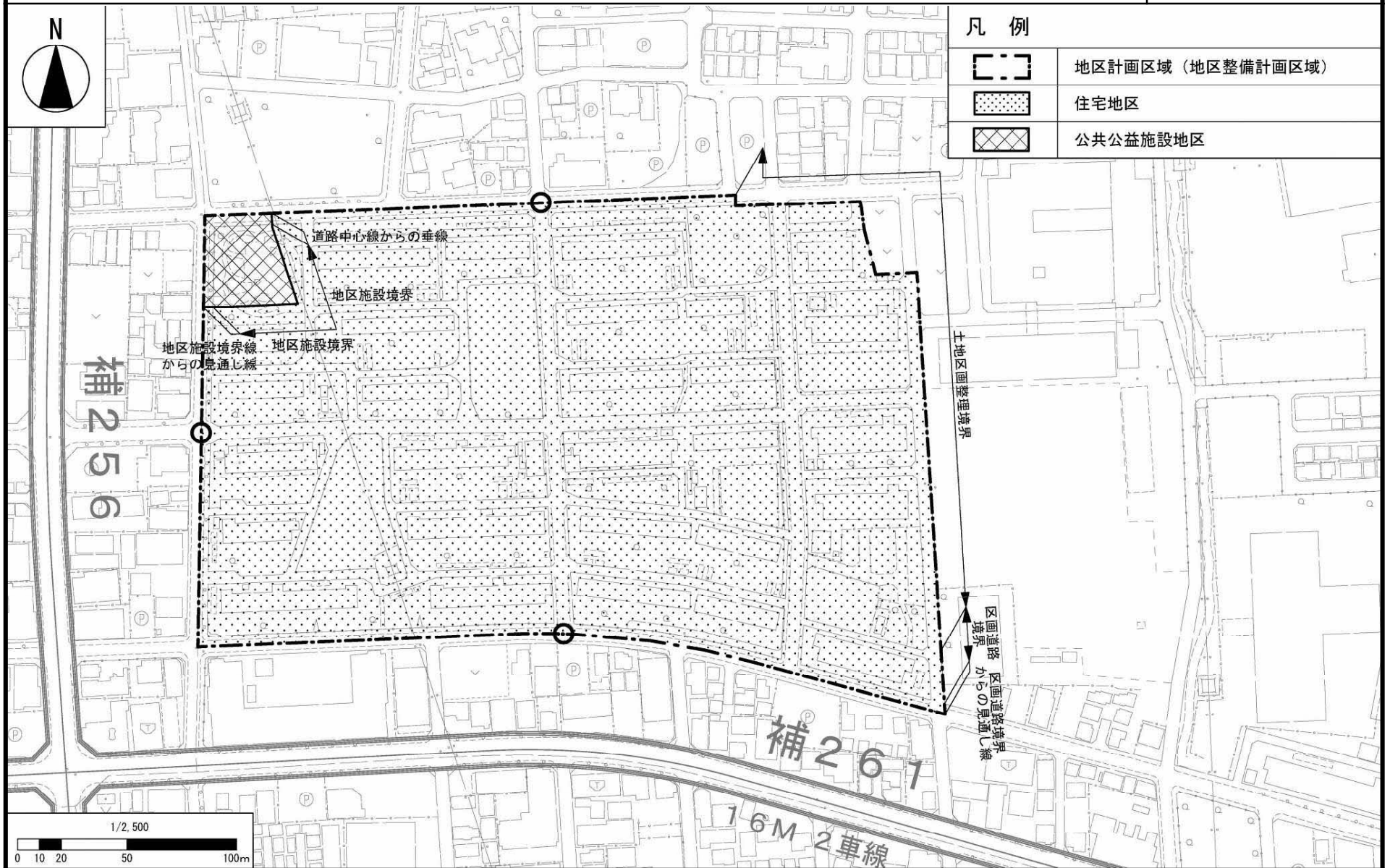


東京都市計画地区計画

南花畑五丁目地区地区計画 計画図 1 (区域及び地区の区分)

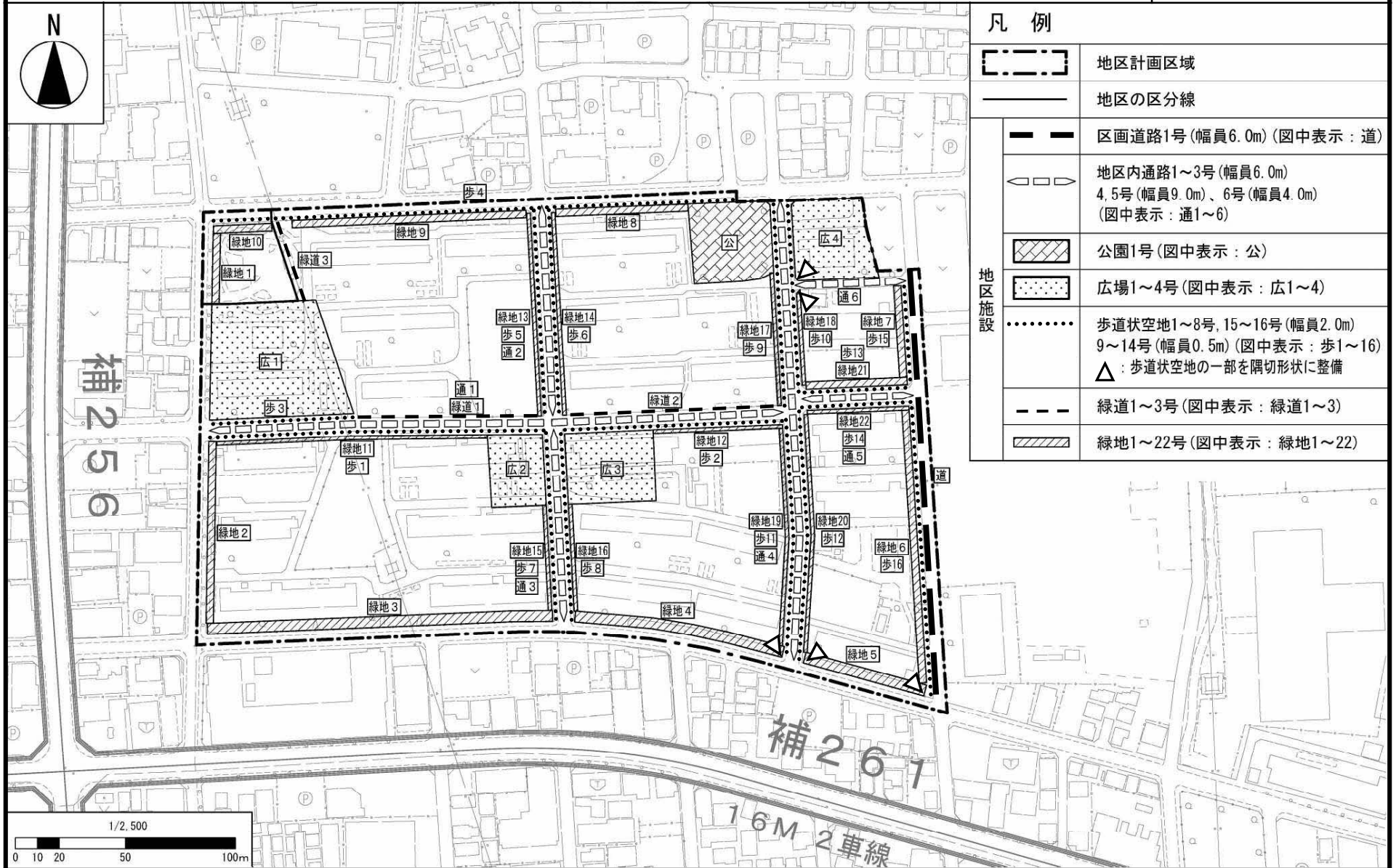
[足立区決定]



この地図は、東京都縮尺2,500分の1地形図を利用して作成したものである。無断複製を禁ずる。
(承認番号) MMT利許第04-121号、令和4年7月22日 (承認番号) 4都市基街都第232号、令和4年11月16日

東京都市計画地区計画
南花畑五丁目地区地区計画 計画図 2 (地区施設の配置)

[足立区決定]

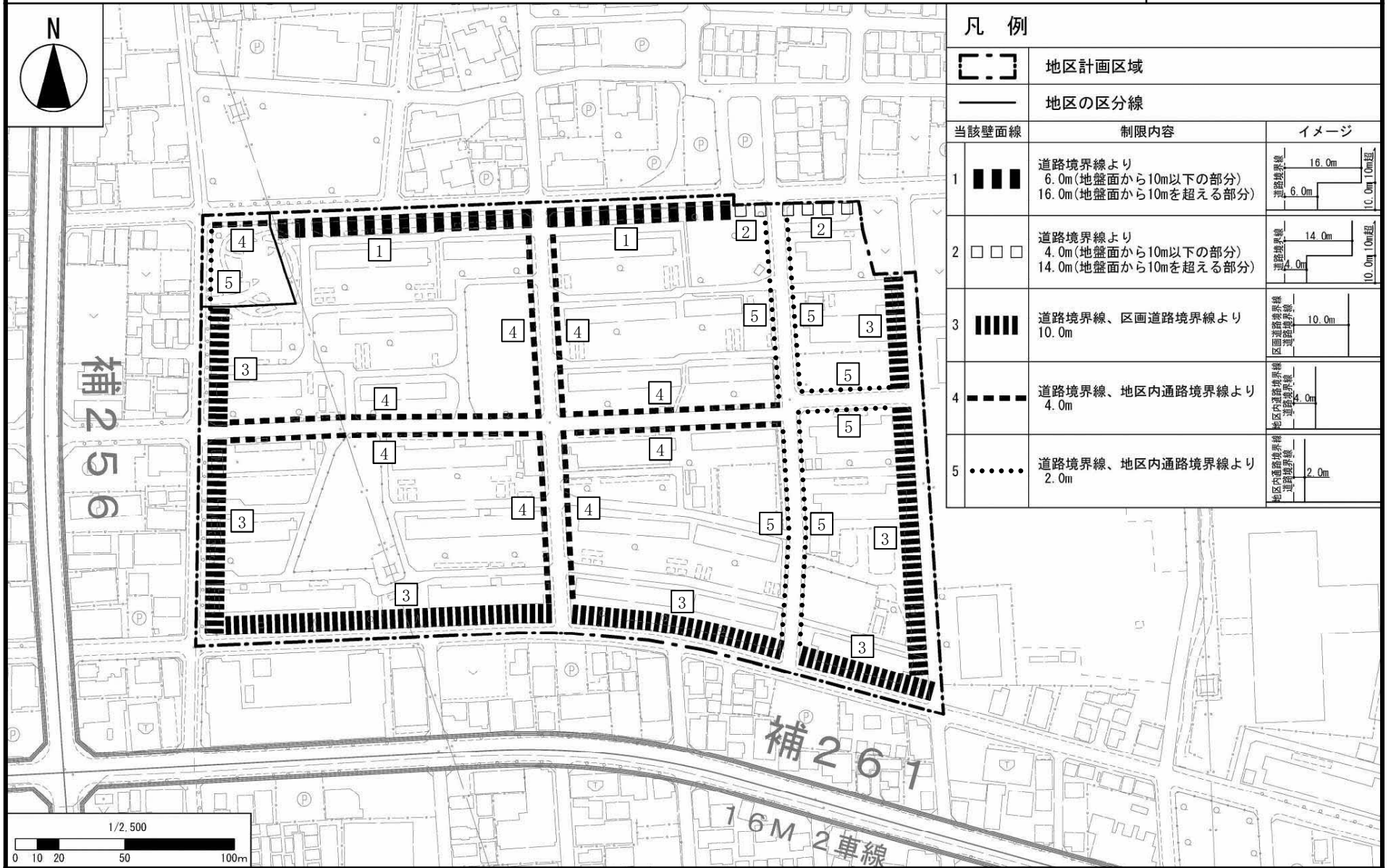


この地図は、東京都縮尺2,500分の1地形図を利用して作成したものである。無断複製を禁ずる。
(承認番号) MMT利許第04-121号、令和4年7月22日 (承認番号) 4都市基街都第232号、令和4年11月16日

東京都市計画地区計画

南花畑五丁目地区地区計画 計画図3 (壁面の位置の制限)

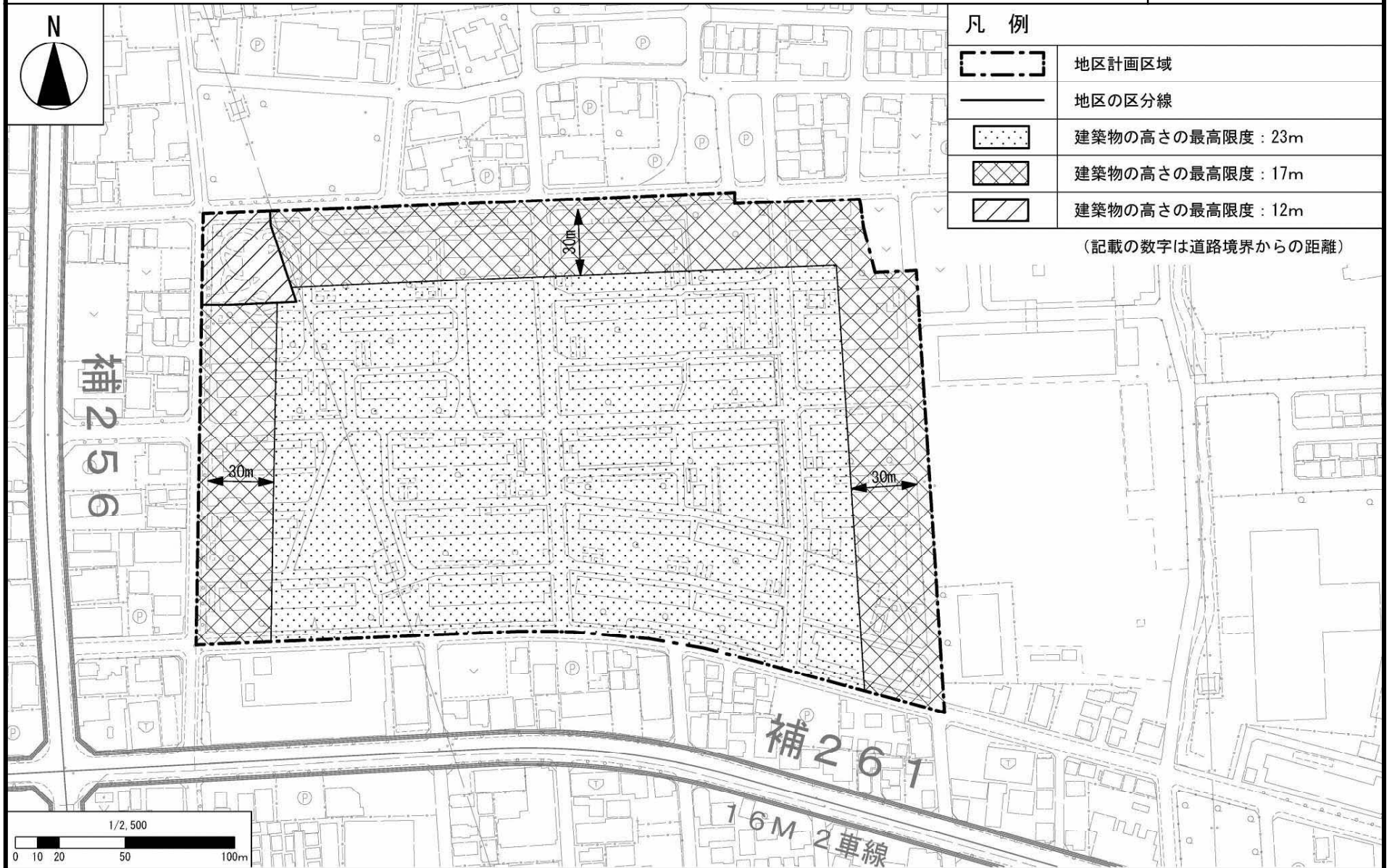
[足立区決定]



この地図は、東京都縮尺2,500分の1地形図を利用して作成したものである。無断複製を禁ずる。
 (承認番号) MMT利許第04-121号、令和4年7月22日 (承認番号) 4都市基街都第232号、令和4年11月16日

東京都市計画地区計画

南花畑五丁目地区地区計画 計画図4 (建築物等の高さの最高限度) [足立区決定]



この地図は、東京都縮尺2,500分の1地形図を利用して作成したものである。無断複製を禁ずる。
(承認番号) MMT利許第04-121号、令和4年7月22日 (承認番号) 4都市基街都第232号、令和4年11月16日