

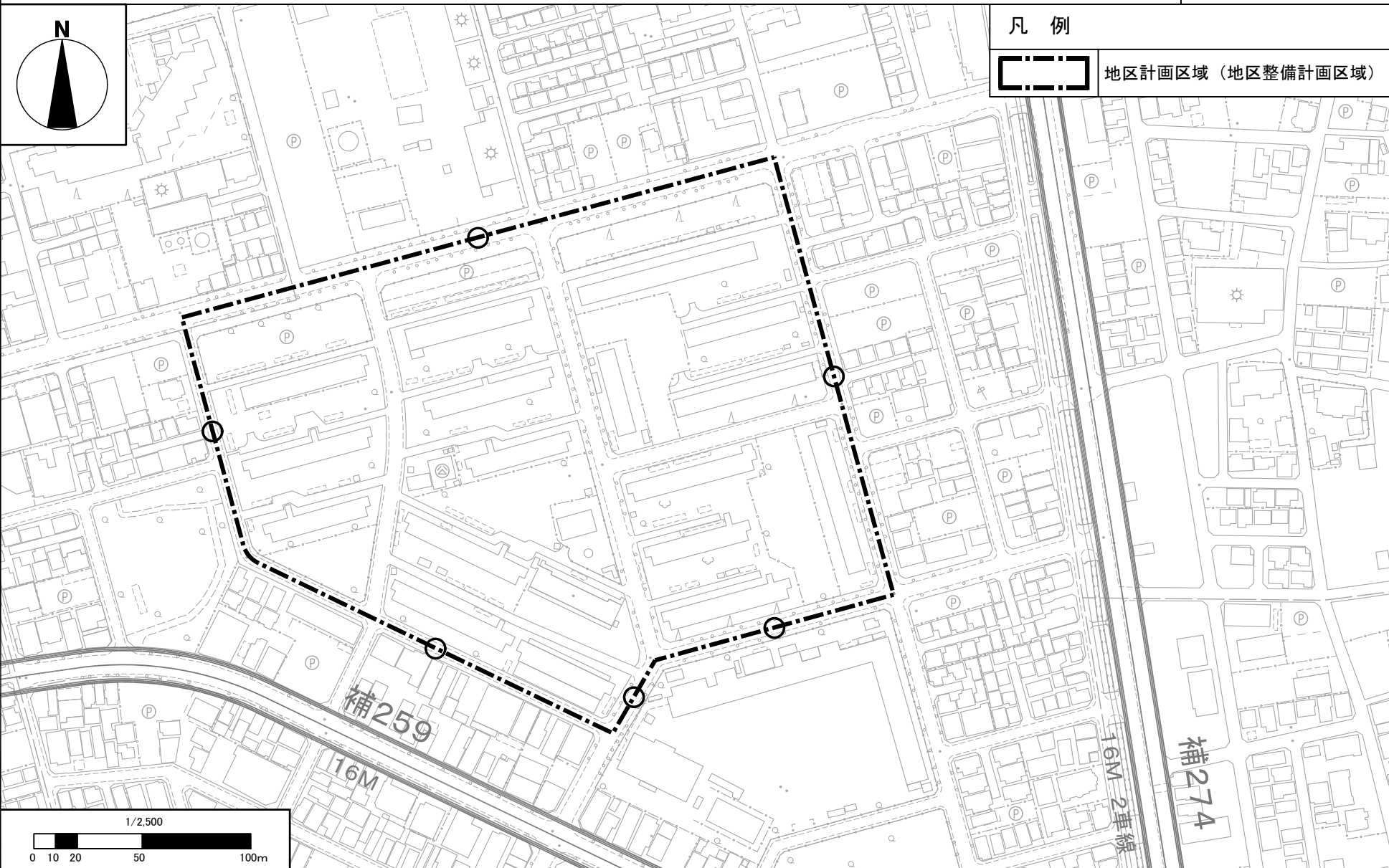
東京都市計画地区計画 六木一丁目地区地区計画 計画図 1 (区域)

[足立区決定]

凡 例



地区計画区域 (地区整備計画区域)

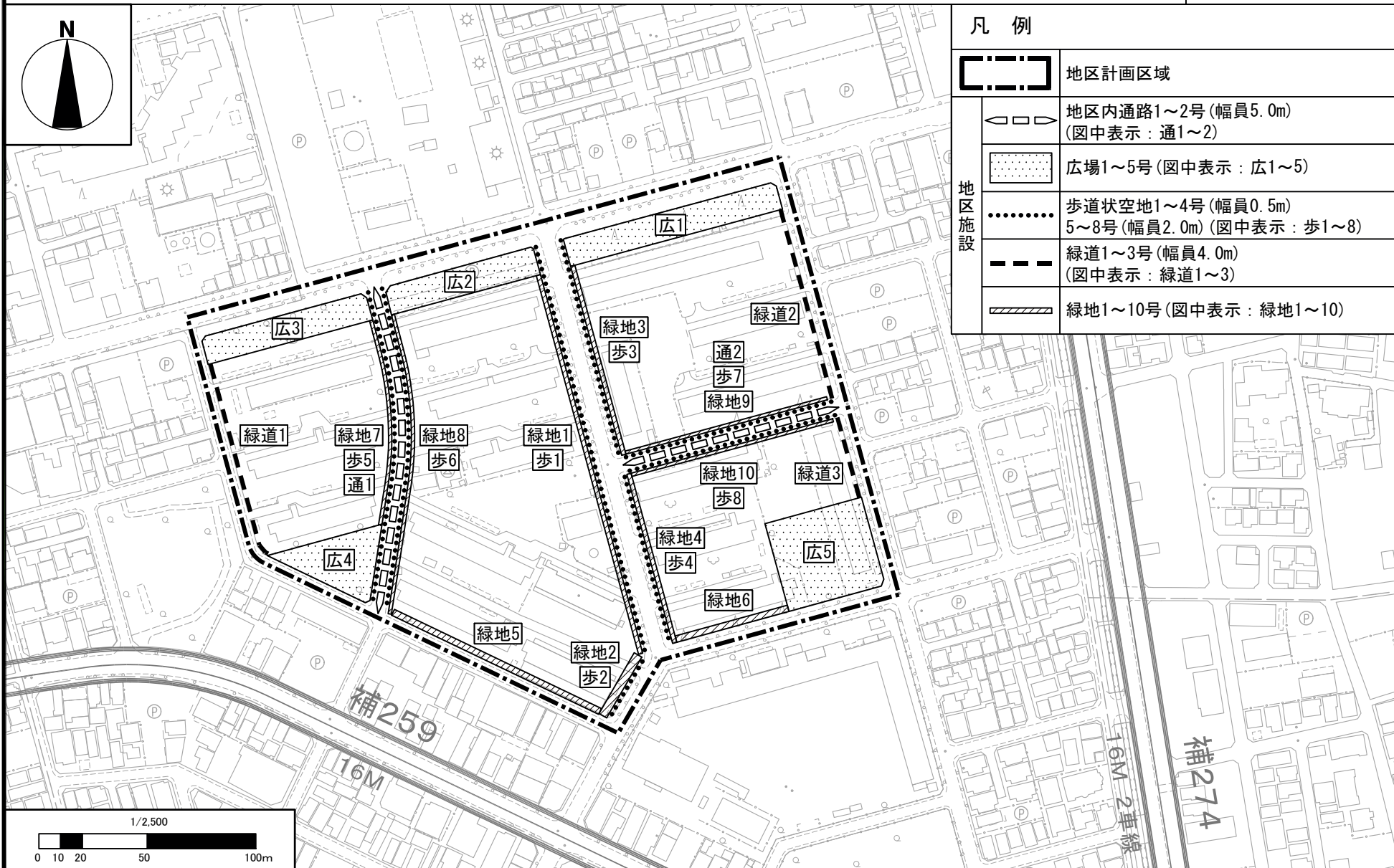


この地図は、東京都縮尺2,500分の1地形図を利用して作成したものである。(承認番号) (MMT利許第05-121号) (承認番号) 5都市基街都第229号、令和5年11月2日

東京都市計画地区計画

六木一丁目地区地区計画 計画図 2 (地区施設の配置)

[足立区決定]

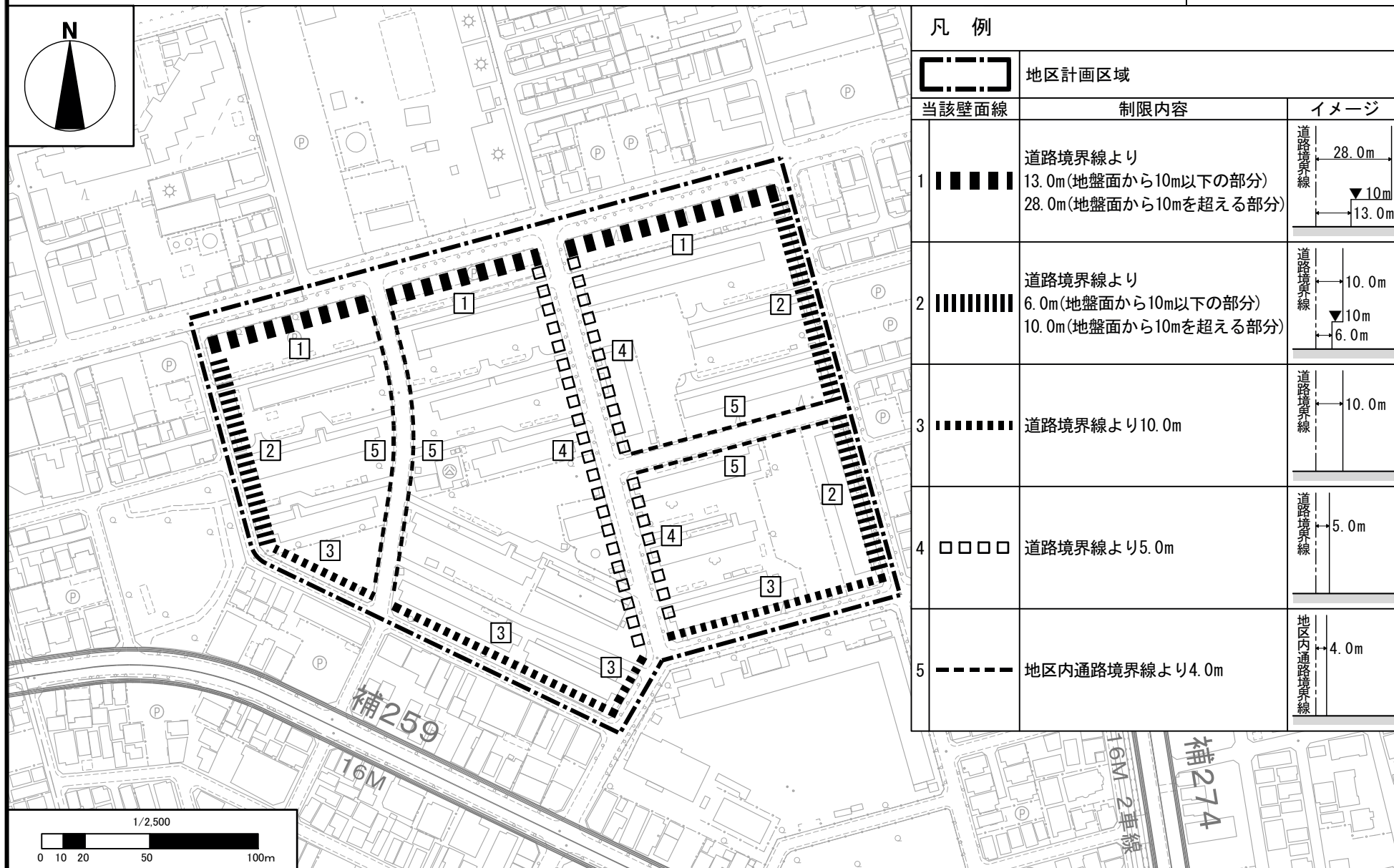


この地図は、東京都縮尺2,500分の1地形図を利用して作成したものである。(承認番号) (MMT利許第05-121号) (承認番号) 5都市基街都第229号、令和5年11月2日

東京都市計画地区計画

六木一丁目地区地区計画 計画図3 (壁面の位置の制限)

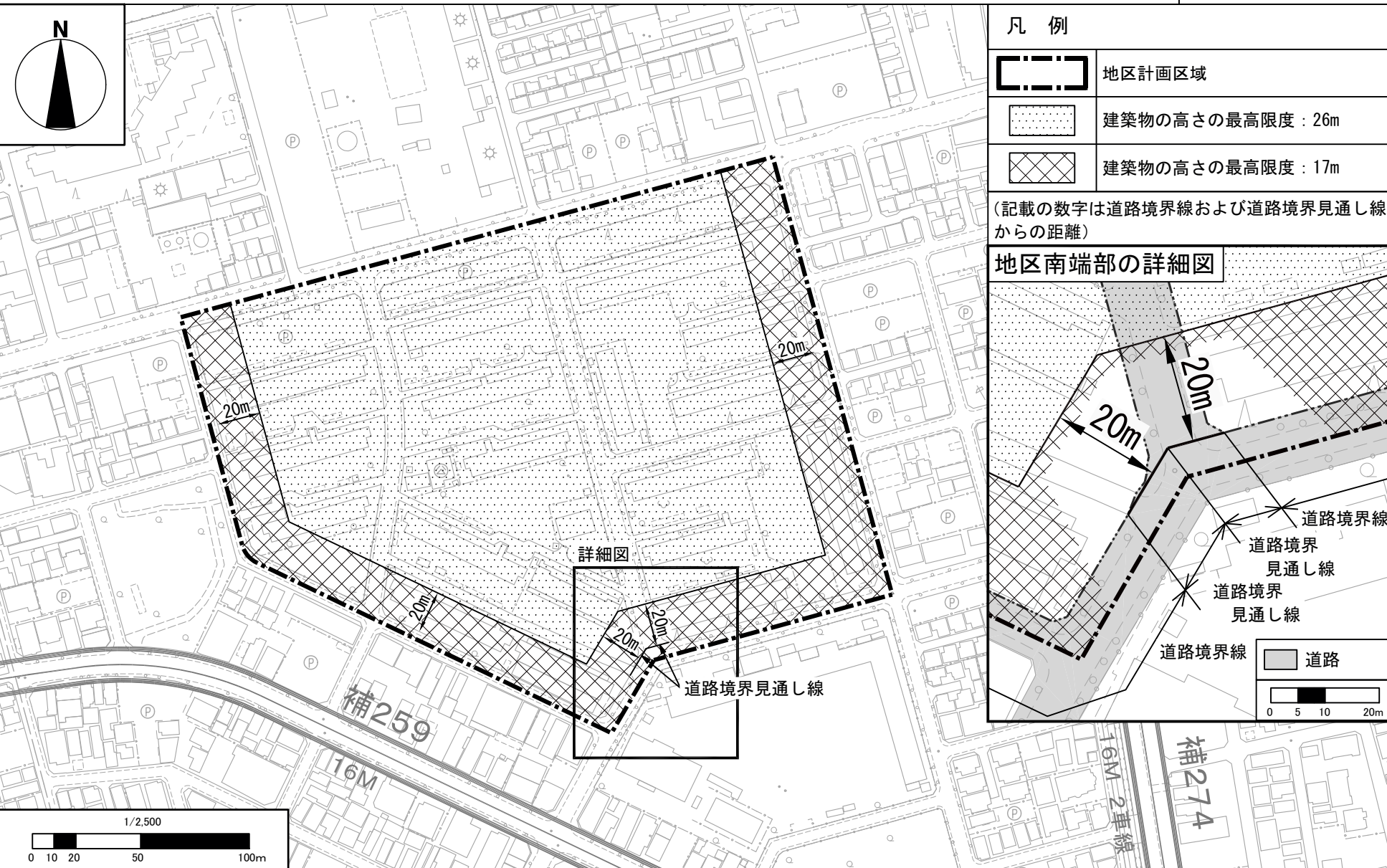
[足立区決定]



この地図は、東京都縮尺2,500分の1地形図を利用して作成したものである。(承認番号) (MMT利許第05-121号) (承認番号) 5都市基街都第229号、令和5年11月2日

東京都市計画地区計画

六木一丁目地区地区計画 計画図 4 (建築物等の高さの最高限度) [足立区決定]



この地図は、東京都縮尺2,500分の1地形図を利用して作成したものである。(承認番号) (MMT利許第05-121号) (承認番号) 5都市基街都第229号、令和5年11月2日