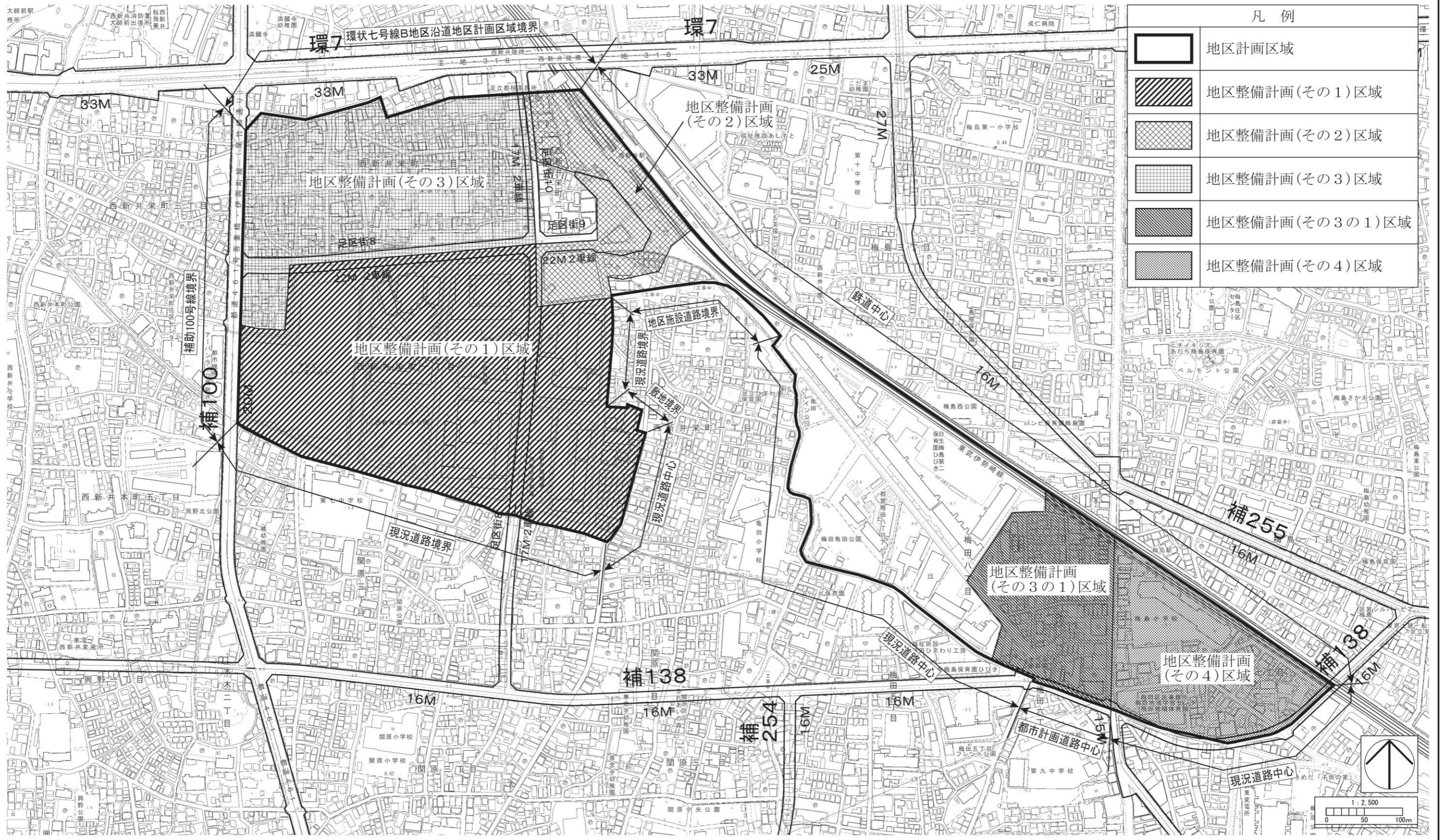


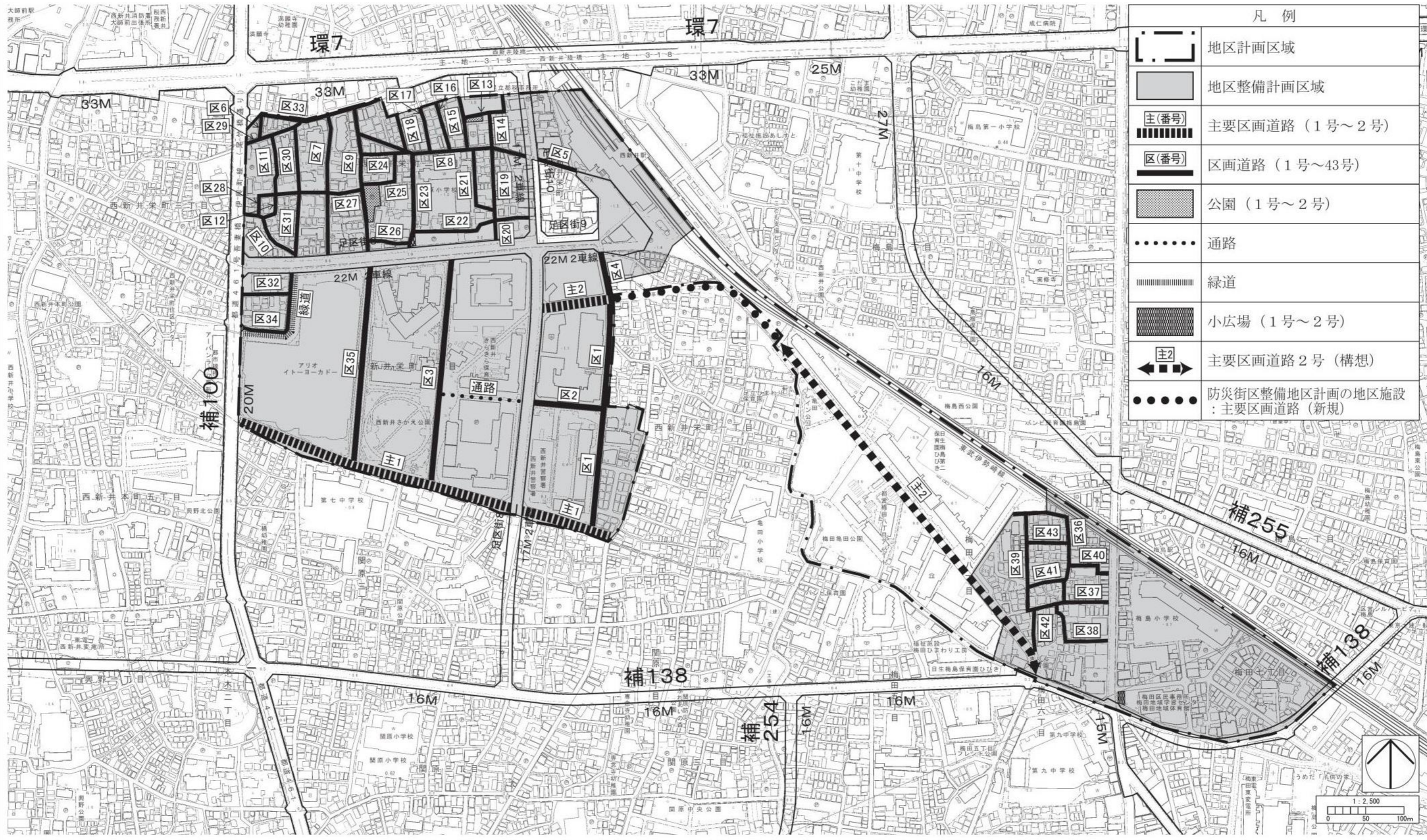
東京都市計画地区計画 西新井駅西口周辺地区地区計画 計画図 (区域)

[足立区決定]



東京都市計画地区計画 西新井駅西口周辺地区地区計画 方針附図

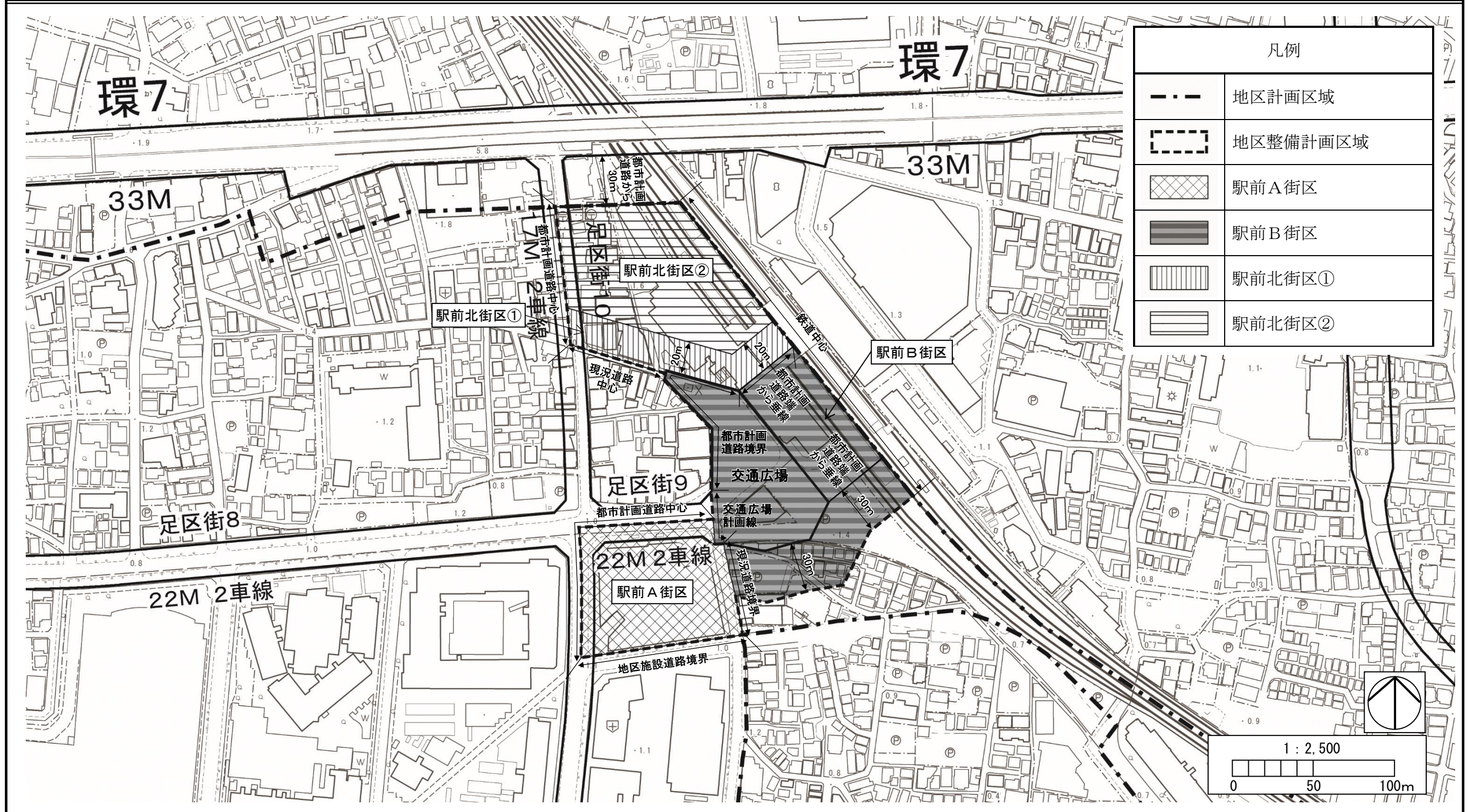
[足立区決定]



この地図は、東京都縮尺2,500分の1地形図を利用して作成したものである。無断複製を禁ずる。(承認番号) MMT利許第04-121号、令和4年7月22日 (承認番号) 4都市基街都第37号、令和4年5月9日

東京都市計画地区計画 西新井駅西口周辺地区地区計画
 地区整備計画（その2） 計画図1

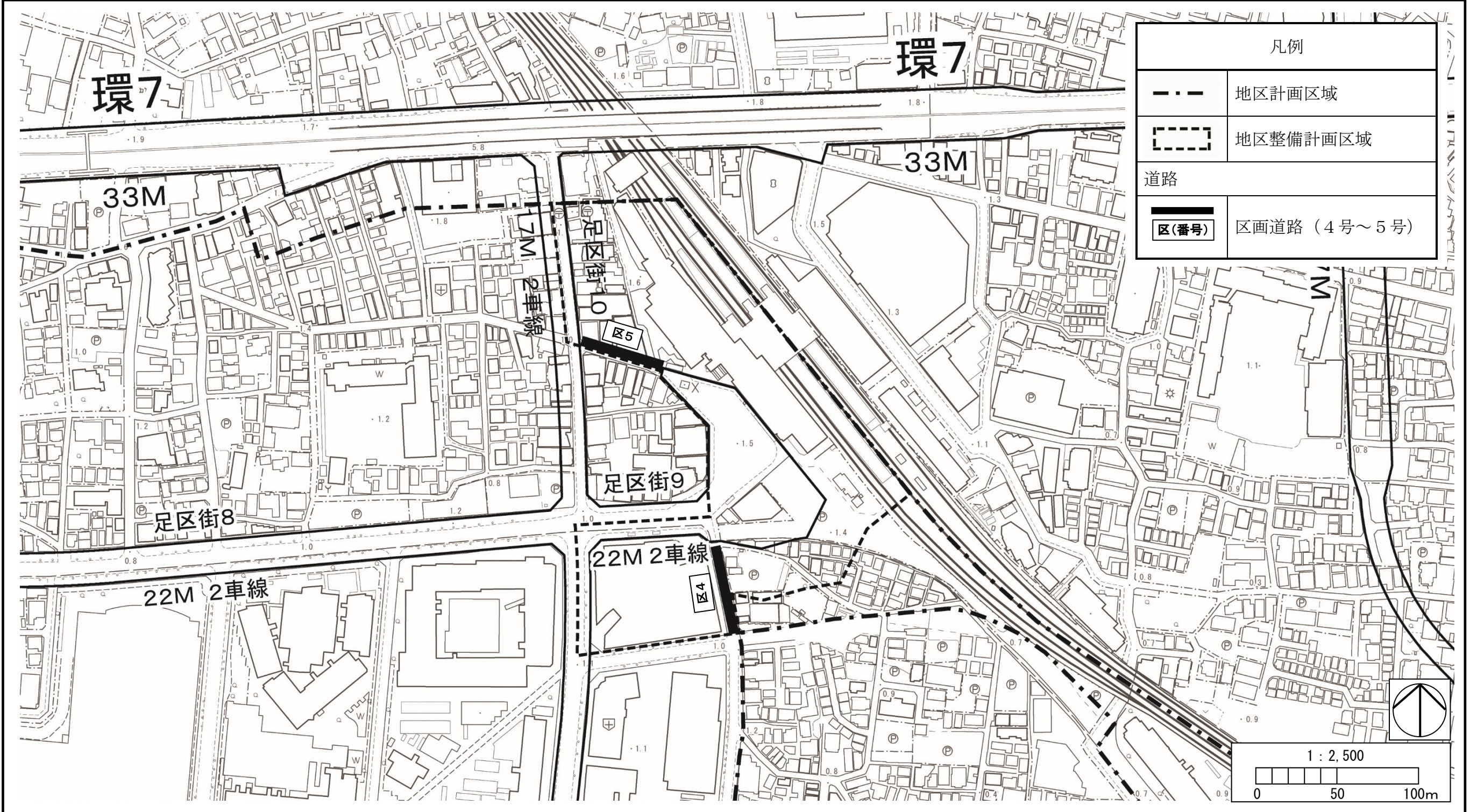
〔足立区決定〕



この地図は、東京都縮尺2,500分の1地形図を利用して作成したものである。無断複製を禁ずる。(承認番号) MMT利許第04-121号、令和4年7月22日 (承認番号) 4都市基街都第37号、令和4年5月9日

東京都市計画地区計画 西新井駅西口周辺地区地区計画
 地区整備計画（その2） 計画図2

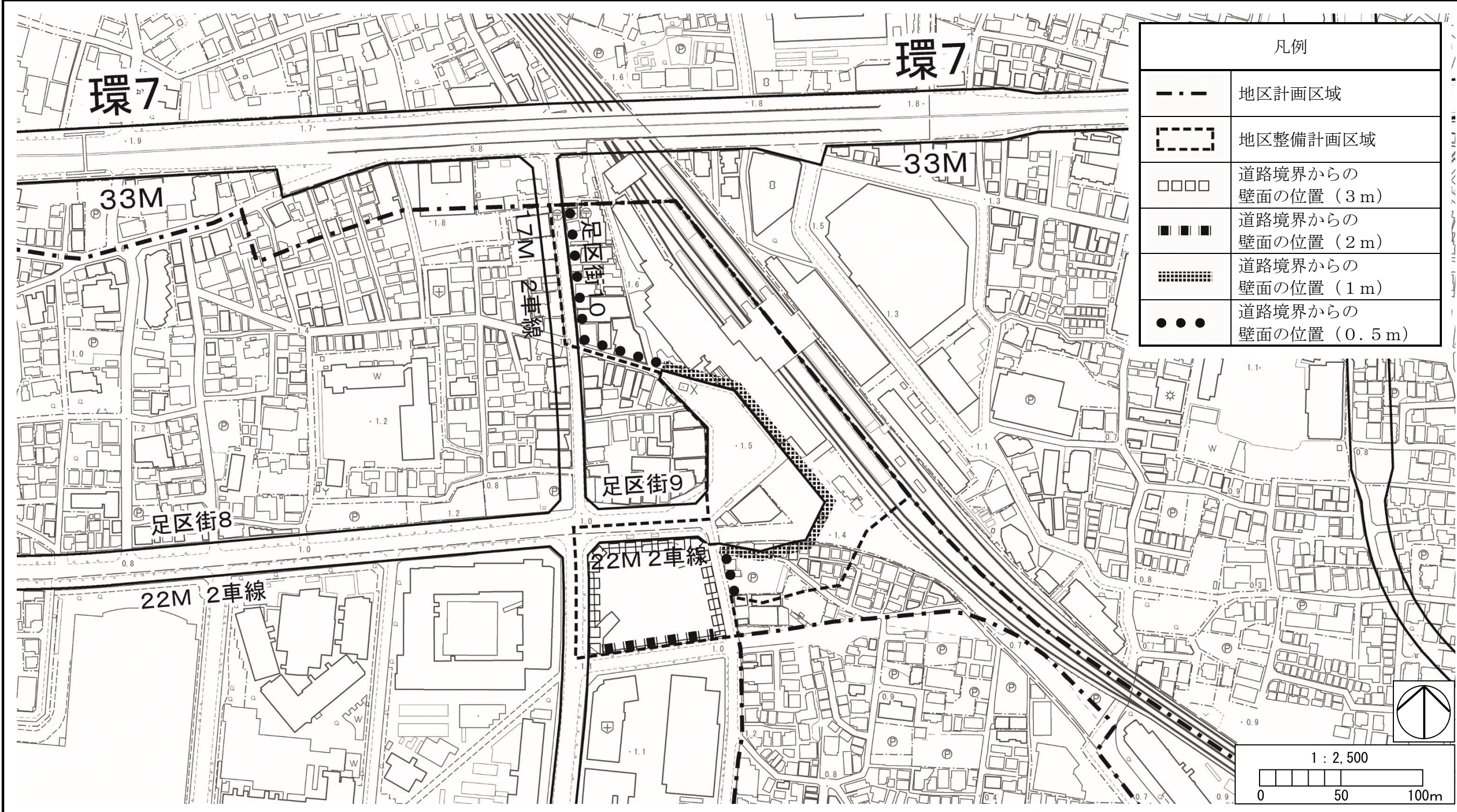
[足立区決定]



この地図は、東京都縮尺 2,500 分の 1 地形図を利用して作成したものである。無断複製を禁ずる。(承認番号) MMT 利許第 04-121 号、令和 4 年 7 月 22 日 (承認番号) 4 都市基街都第 37 号、令和 4 年 5 月 9 日

東京都市計画地区計画 西新井駅西口周辺地区地区計画
 地区整備計画（その2） 計画図3

〔足立区決定〕



この地図は、東京都縮尺 2,500 分の 1 地形図を利用して作成したものである。無断複製を禁ずる。(承認番号) MMT 利許第 04-121 号、令和 4 年 7 月 22 日 (承認番号) 4 都市基街都第 37 号、令和 4 年 5 月 9 日