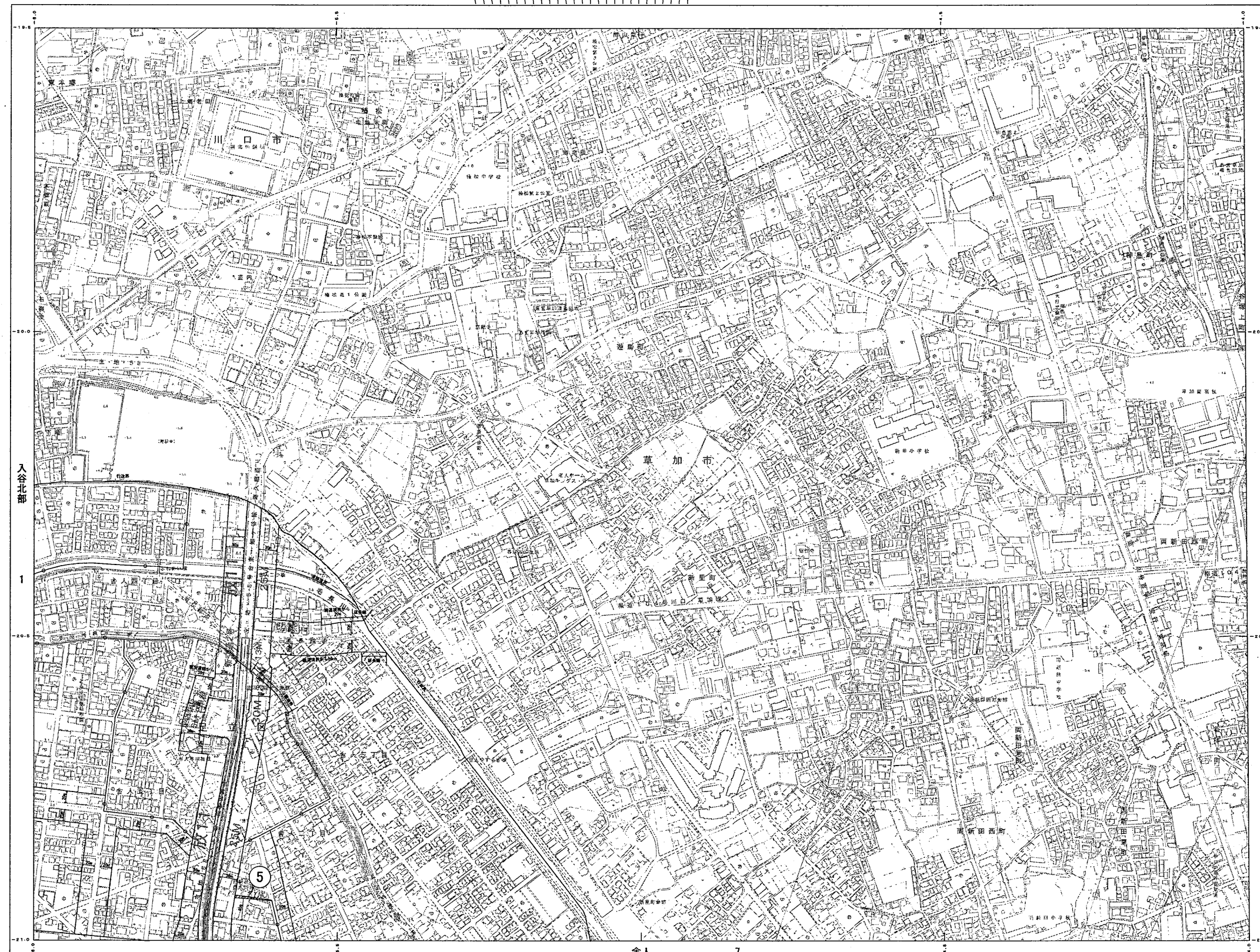
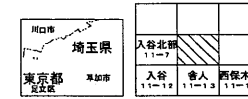


足立区 用途地域

舎人北部

東京都市計画用途地域（東京都決定）計画図 2
 [参考] 東京都市計画高度地区（足立区決定）計画図 2
 [参考] 東京都市計画防火地域及び準防火地域（足立区決定）計画図 2
 [参考] 東京都市計画特別工業地区（足立区決定）計画図 2
 1:2,500
 11-8 (IX-KD68-4) 昭和24年11月



凡例

1 用途地域...
 2 建築線...
 3 防火線...
 4 高度地区...
 5 特別用途地域...
 6 準防火地域...
 7 特別工業地区...

11-8

平成9年調査(1)
 平成16年調査(2)
 平成21年調査
 平成24年調査

番号	変更前					変更後				
	用途	建築	容積	敷地	高さ	用途	建築	容積	敷地	高さ
5	一中	50	150	-	-	一中	60	200	-	-

1:2,500
 0 50 100 200 300 400 500

この測量成果は、国土院測量課の測量データを使用しているものである。(測量番号)平成24年度第2号
 この地図は、東京都の承認を受けて、東京都の2,000分の1縮尺図を利用して作成したものである。測量院製図部。
 (測量番号)2都庁第110号、令和2年6月21日

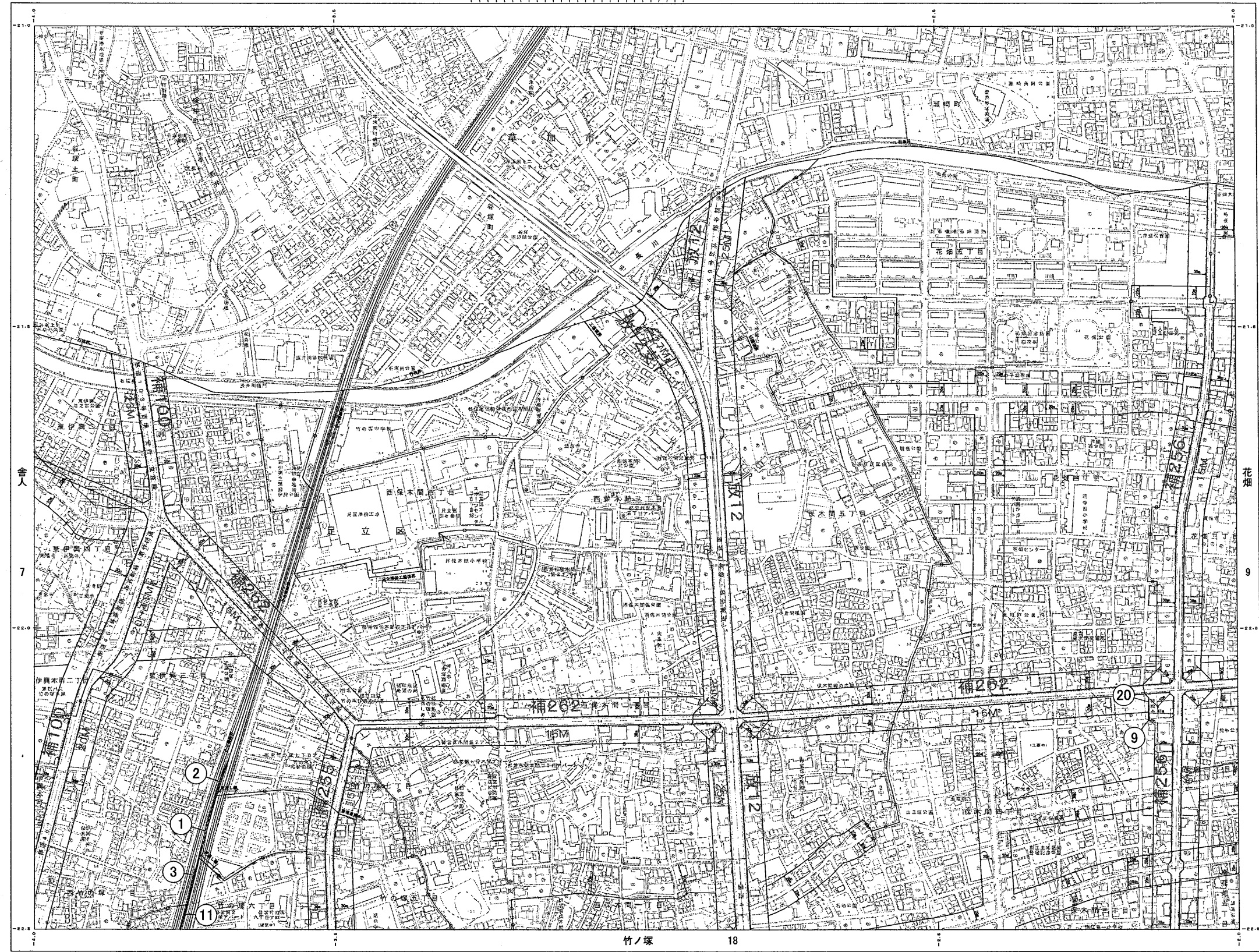
東京都市計画課
 株式会社ミッドマップ東京

足立区 用途地域

西保木間

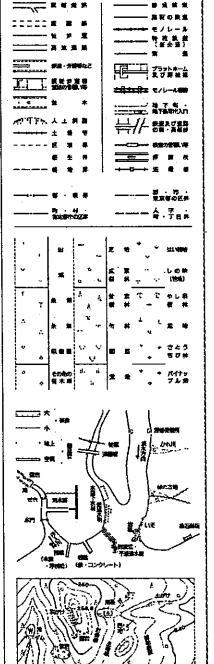
東京都市計画用途地域（東京都決定）計画図 8
 【参考】東京都市計画高度地区（足立区決定）計画図 8
 【参考】東京都市計画防火地域及準防火地域（足立区決定）計画図 8
 【参考】東京都市計画特別工業地区（足立区決定）計画図 8
 1:2,500 (1X-KD79-1) (昭和三十四年四月一日)

埼玉県 東京都
 西伊興 竹ノ塚 西保木間
 11-4 11-10
 11-15 11-20



凡例

用途地域	高度地区	防火地域	準防火地域	特別用途地域
（記号）	（記号）	（記号）	（記号）	（記号）



1. 用途地域は、平成十四年国土交通省告示第九号の指定による用途地域指定区域図に基づき、昭和三十四年七月一日現在のものである。
2. 高度地区は、昭和三十四年七月一日現在のものである。
3. 防火地域及び準防火地域は、昭和三十四年七月一日現在のものである。
4. 特別用途地域は、昭和三十四年七月一日現在のものである。
5. 準防火地域の指定は、2メートル。
6. 防火（特殊の火の危険）と防火（一般の火の危険）は、下図の通りである。
7. 凡例（左側の記号の上の方向）と併せて、右側の記号は、左側の記号の方向に示す。
8. 凡例に示す記号は、昭和三十四年七月一日現在のものである。
9. 昭和三十四年七月一日現在のものである。

平成9年測量
 平成16年補正
 平成21年補正
 平成23年補正

1:2,500
 0 50 100 200 300 400 500

この測量成果は、国土院の測量成果を利用して作成したものである。（測量番号）平成24年度第2号
 この地図は、東京都市計画の承認を受けて、東京都市計画2,500分の1の縮尺を利用して作成したものである。製図製図を要する。
 （測量番号）2都市計画第1号、（測量番号）2都市計画第2号、昭和三十四年四月一日
 （測量番号）2都市計画第1号、昭和三十四年四月一日

東京都市計画
 株式会社ミッドマップ東京
 〒112-8555

番号	変更前							変更後							番号	変更前							変更後											
	用途	建蔽率	容積率	高さ	外壁	高度	防火	特別用途	用途	建蔽率	容積率	高さ	外壁	高度		防火	特別用途	用途	建蔽率	容積率	高さ	外壁	高度	防火	特別用途	用途	建蔽率	容積率	高さ	外壁	高度	防火	特別用途	
1	一低	50	150	-	12	-	2高	準防	-	一中	50	150	-	-	2高	準防	-	9	一中	60	200	-	-	2高	準防	-	準住	60	400	-	-	7m	防火	-
2	一低	50	150	-	12	-	2高	準防	-	一中	60	200	-	-	2高	準防	-	11	一住	60	200	-	-	2高	準防	-	一中	60	300	-	-	3高	準防	-
3	一低	50	150	-	12	-	2高	準防	-	一中	60	300	-	-	3高	準防	-	20	準住	60	300	-	-	3高	防火	-	準住	60	400	-	-	7m	防火	-

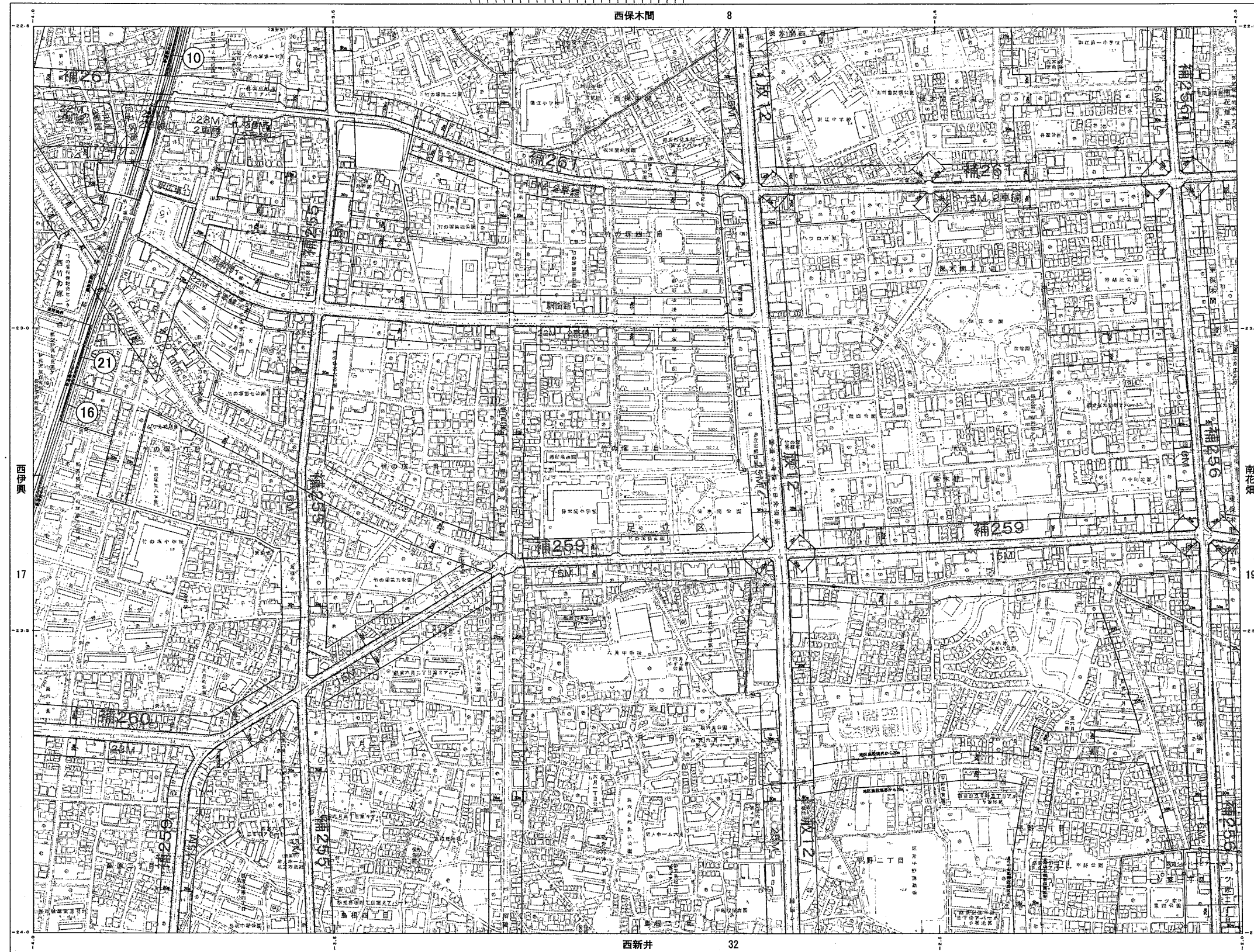
足立区 用途地域

竹ノ塚

東京都計画用途地域（東京都決定）計画図 18
 【参考】東京都計画高度地区（足立区決定）計画図 18
 【参考】東京都計画防火地域及び準防火地域（足立区決定）計画図 18
 【参考】東京都計画特別工業地区（足立区決定）計画図 18
 1:2,500
 11-19 (1X-KD79-3) (22-3-14) (道路地図作成年月日)

東京都
 足立区

合人 西保木間 花塚
 11-13 11-14 11-16
 西伊興 南花畑
 11-19 11-20
 西新井 加平橋
 20-2 20-4 20-6



凡例

1 道路幅員、平成24年11月現在
 2 道路幅員、平成25年7月現在
 3 道路幅員、平成26年1月現在

4 道路幅員、平成27年1月現在
 5 道路幅員、平成28年1月現在
 6 道路幅員、平成29年1月現在
 7 道路幅員、平成30年1月現在
 8 道路幅員、平成31年1月現在

9 道路幅員、平成32年1月現在
 10 道路幅員、平成33年1月現在
 11 道路幅員、平成34年1月現在
 12 道路幅員、平成35年1月現在
 13 道路幅員、平成36年1月現在
 14 道路幅員、平成37年1月現在
 15 道路幅員、平成38年1月現在
 16 道路幅員、平成39年1月現在
 17 道路幅員、平成40年1月現在
 18 道路幅員、平成41年1月現在
 19 道路幅員、平成42年1月現在
 20 道路幅員、平成43年1月現在
 21 道路幅員、平成44年1月現在
 22 道路幅員、平成45年1月現在
 23 道路幅員、平成46年1月現在
 24 道路幅員、平成47年1月現在
 25 道路幅員、平成48年1月現在
 26 道路幅員、平成49年1月現在
 27 道路幅員、平成50年1月現在
 28 道路幅員、平成51年1月現在
 29 道路幅員、平成52年1月現在
 30 道路幅員、平成53年1月現在
 31 道路幅員、平成54年1月現在
 32 道路幅員、平成55年1月現在
 33 道路幅員、平成56年1月現在
 34 道路幅員、平成57年1月現在
 35 道路幅員、平成58年1月現在
 36 道路幅員、平成59年1月現在
 37 道路幅員、平成60年1月現在
 38 道路幅員、平成61年1月現在
 39 道路幅員、平成62年1月現在
 40 道路幅員、平成63年1月現在
 41 道路幅員、平成64年1月現在
 42 道路幅員、平成65年1月現在
 43 道路幅員、平成66年1月現在
 44 道路幅員、平成67年1月現在
 45 道路幅員、平成68年1月現在
 46 道路幅員、平成69年1月現在
 47 道路幅員、平成70年1月現在
 48 道路幅員、平成71年1月現在
 49 道路幅員、平成72年1月現在
 50 道路幅員、平成73年1月現在
 51 道路幅員、平成74年1月現在
 52 道路幅員、平成75年1月現在
 53 道路幅員、平成76年1月現在
 54 道路幅員、平成77年1月現在
 55 道路幅員、平成78年1月現在
 56 道路幅員、平成79年1月現在
 57 道路幅員、平成80年1月現在
 58 道路幅員、平成81年1月現在
 59 道路幅員、平成82年1月現在
 60 道路幅員、平成83年1月現在
 61 道路幅員、平成84年1月現在
 62 道路幅員、平成85年1月現在
 63 道路幅員、平成86年1月現在
 64 道路幅員、平成87年1月現在
 65 道路幅員、平成88年1月現在
 66 道路幅員、平成89年1月現在
 67 道路幅員、平成90年1月現在
 68 道路幅員、平成91年1月現在
 69 道路幅員、平成92年1月現在
 70 道路幅員、平成93年1月現在
 71 道路幅員、平成94年1月現在
 72 道路幅員、平成95年1月現在
 73 道路幅員、平成96年1月現在
 74 道路幅員、平成97年1月現在
 75 道路幅員、平成98年1月現在
 76 道路幅員、平成99年1月現在
 77 道路幅員、平成100年1月現在

平成 9年測量
 平成 16年修正
 平成 21年修正
 平成 20年修正

1:2,500

この測量成果は、国土院の承認を受けて作成されたものである。(承認番号)平成24第28号
 この測量は、東京府知事の承認を受けて、東京府第2,500分の1地形図を利用して作成されたものである。資料提供を要する。
 (承認番号)2都庁第110号、(承認番号)2都庁第110号、(承認番号)2都庁第110号、(承認番号)2都庁第110号
 (承認番号)2都庁第110号、(承認番号)2都庁第110号、(承認番号)2都庁第110号、(承認番号)2都庁第110号

東京都建設局
 株式会社ミッドマップ東京

番号	変更前					変更後				
	用途	建築容積	敷地高さ	外壁	防火	用途	建築容積	敷地高さ	外壁	防火
10	一住	60	300	-	3高	一住	60	200	-	2高
16	一住	60	300	-	3高	一住	60	200	-	1高
21	近商	80	300	-	3高	一住	60	200	-	1高

足立区 用途地域

東京都市計画用途地域（東京都決定）計画図 47
 【参考】東京都市計画高度地区（足立区決定）計画図 47
 【参考】東京都市計画防火地域及び準防火地域（足立区決定）計画図 47
 【参考】東京都市計画特別工業地区（足立区決定）計画図 47

1:2,500
 20-8

(1X-K088-4) 図2-2-14 (道路標記作成年月日)

扇

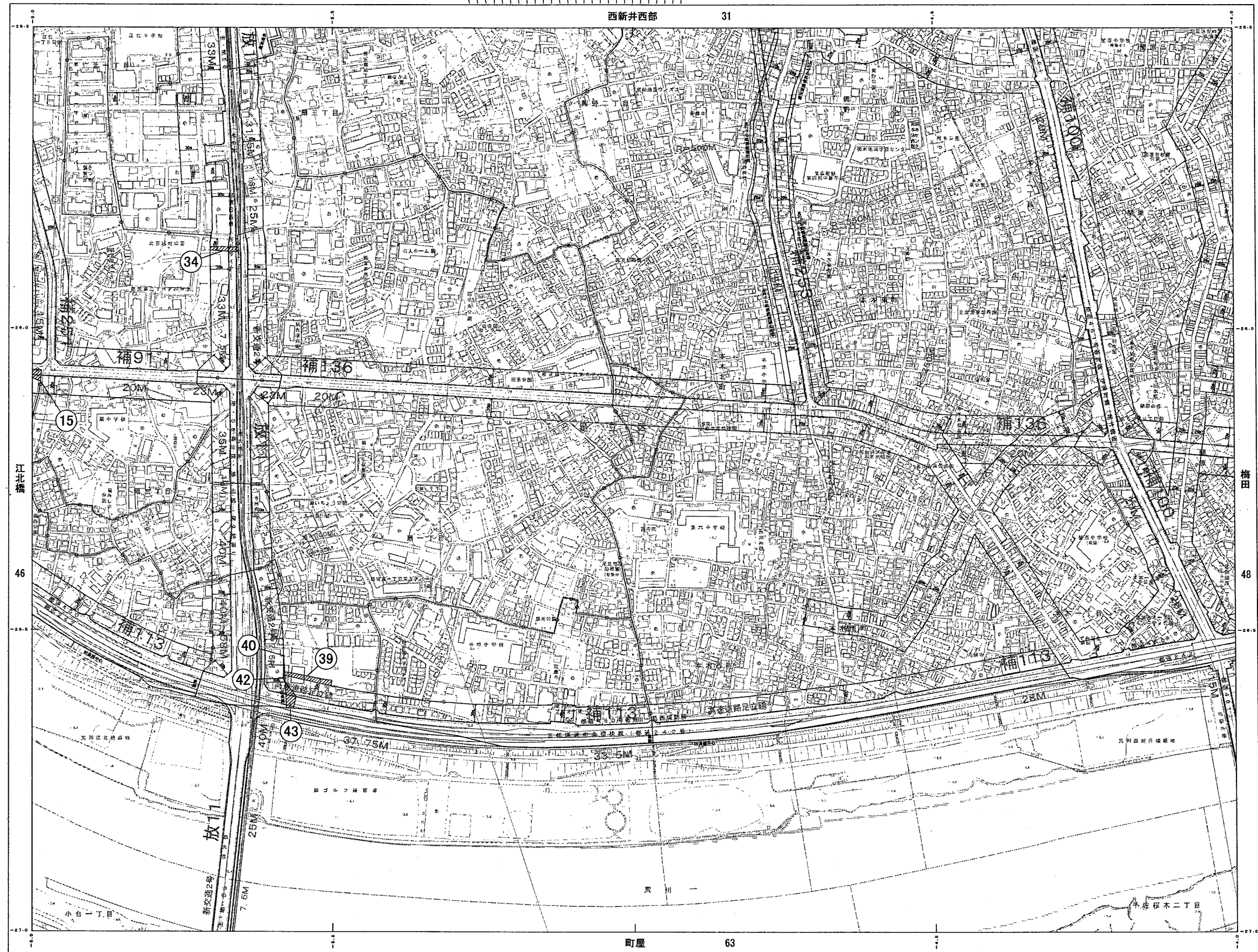
東京都
 足立区

西新井西部
 31

江北橋
 46

町屋
 63

梅田
 48



凡例

1 用途地域
 2 高度地区
 3 防火地域
 4 準防火地域
 5 特別用途地域
 6 特別高度地区
 7 特別防火地域
 8 特別準防火地域
 9 特別特別用途地域

10 道路
 11 河川
 12 公園
 13 緑地
 14 埋立地
 15 埋立予定地
 16 埋立禁止地
 17 埋立禁止予定地
 18 埋立禁止禁止地
 19 埋立禁止禁止予定地
 20 埋立禁止禁止禁止地
 21 埋立禁止禁止禁止予定地

1 用途地域
 2 高度地区
 3 防火地域
 4 準防火地域
 5 特別用途地域
 6 特別高度地区
 7 特別防火地域
 8 特別準防火地域
 9 特別特別用途地域

10 道路
 11 河川
 12 公園
 13 緑地
 14 埋立地
 15 埋立予定地
 16 埋立禁止地
 17 埋立禁止予定地
 18 埋立禁止禁止地
 19 埋立禁止禁止予定地
 20 埋立禁止禁止禁止地
 21 埋立禁止禁止禁止予定地

7 方角を（方角の範囲）の方向に示す
 8 方角を（方角の範囲）の方向に示す
 9 方角を（方角の範囲）の方向に示す
 10 方角を（方角の範囲）の方向に示す
 11 方角を（方角の範囲）の方向に示す
 12 方角を（方角の範囲）の方向に示す
 13 方角を（方角の範囲）の方向に示す
 14 方角を（方角の範囲）の方向に示す
 15 方角を（方角の範囲）の方向に示す
 16 方角を（方角の範囲）の方向に示す
 17 方角を（方角の範囲）の方向に示す
 18 方角を（方角の範囲）の方向に示す
 19 方角を（方角の範囲）の方向に示す
 20 方角を（方角の範囲）の方向に示す
 21 方角を（方角の範囲）の方向に示す

平成 9 年測量
 平成 16 年修正
 平成 21 年修正
 平成 26 年修正

1. 平成 24 年 11 月 建設省告示第 200 号
 2. 平成 25 年 7 月 建設省告示第 200 号

1:2,500

この測量成果は、国土院の測量成果を利用して作成したものである。（測量番号）平成 24 年度第 200 号
 この測量は、東京都市計画の承認を受けて、東京都市計画 2,500 分の 1/16 縮尺を利用して作成したものである。測量成果を認める。
 （測量番号）2 都庁告示第 10 号、（測量番号）2 都庁告示第 10 号、令和 2 年 8 月 1 日
 （測量番号）2 都庁告示第 10 号、令和 2 年 8 月 1 日

東京都市計画
 株式会社ミッドマップ東京
 〒100-0001 東京都千代田区千代田 1-1-1

番号	変更前					変更後					番号	変更前					変更後																
	用途	建蔽率	容積率	高さ	外壁	用途	建蔽率	容積率	高さ	外壁		用途	建蔽率	容積率	高さ	外壁	用途	建蔽率	容積率	高さ	外壁												
15	一住	60	300	-	-	3高	防火	-	工業	60	300	-	-	3高	防火	-	40	工業	60	200	-	-	3高	準防	-	工業	60	400	-	-	7m	防火	-
34	準工	60	400	-	-	7m	防火	特工	近商	80	400	-	-	7m	防火	-	42	工業	60	300	-	-	3高	防火	-	工業	60	400	-	-	7m	防火	-
39	工業	60	200	-	-	3高	準防	-	工業	60	300	-	-	3高	防火	-	43	工業	60	400	-	-	7m	防火	-	工業	60	300	-	-	3高	防火	-

