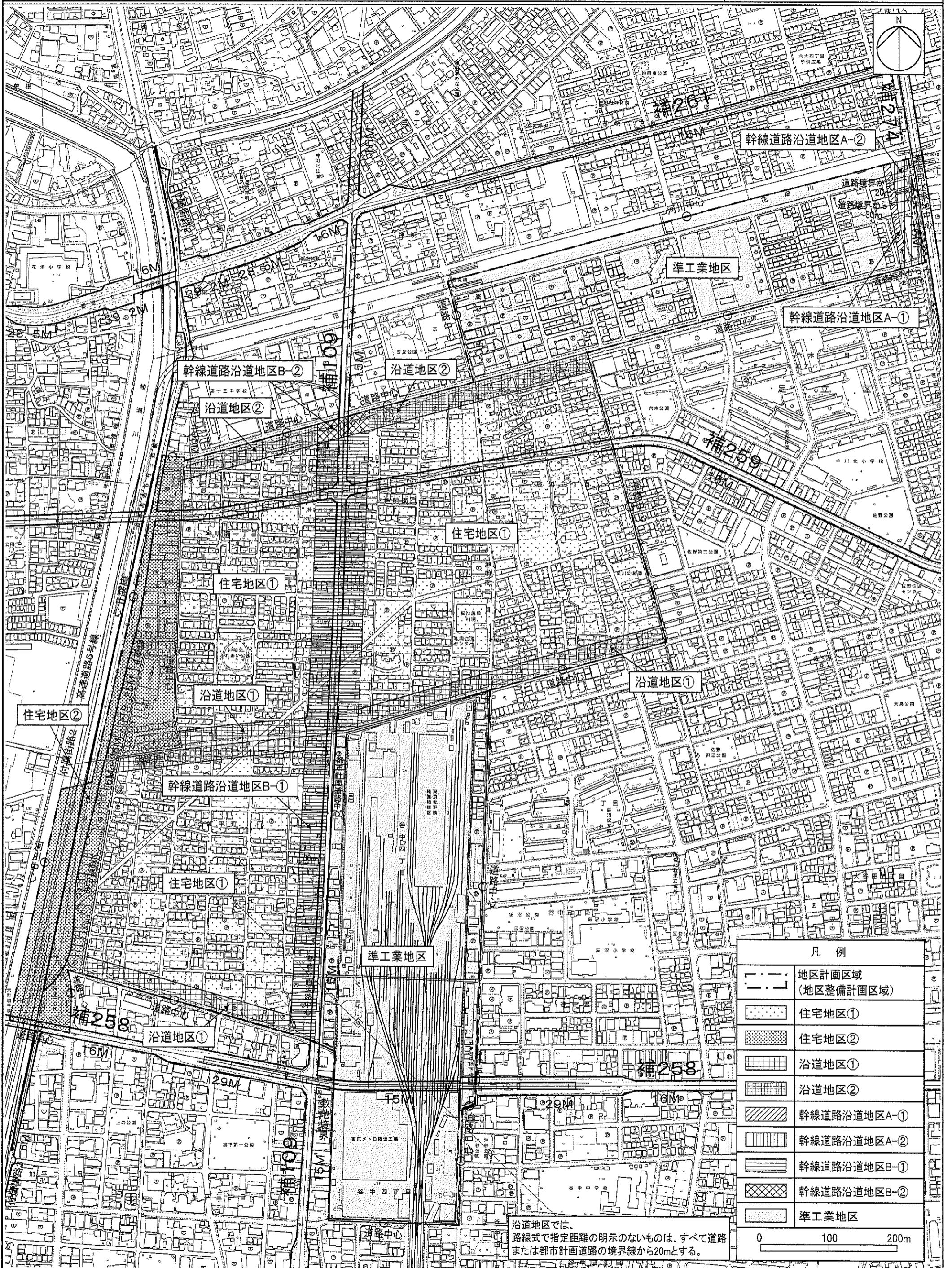


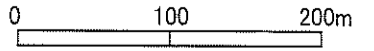
東京都市計画 地区計画

足立東部地域神明南地区地区計画 計画図1 (足立区決定)



凡例	
	地区計画区域 (地区整備計画区域)
	住宅地区①
	住宅地区②
	沿道地区①
	沿道地区②
	幹線道路沿道地区A-①
	幹線道路沿道地区A-②
	幹線道路沿道地区B-①
	幹線道路沿道地区B-②
	準工業地区

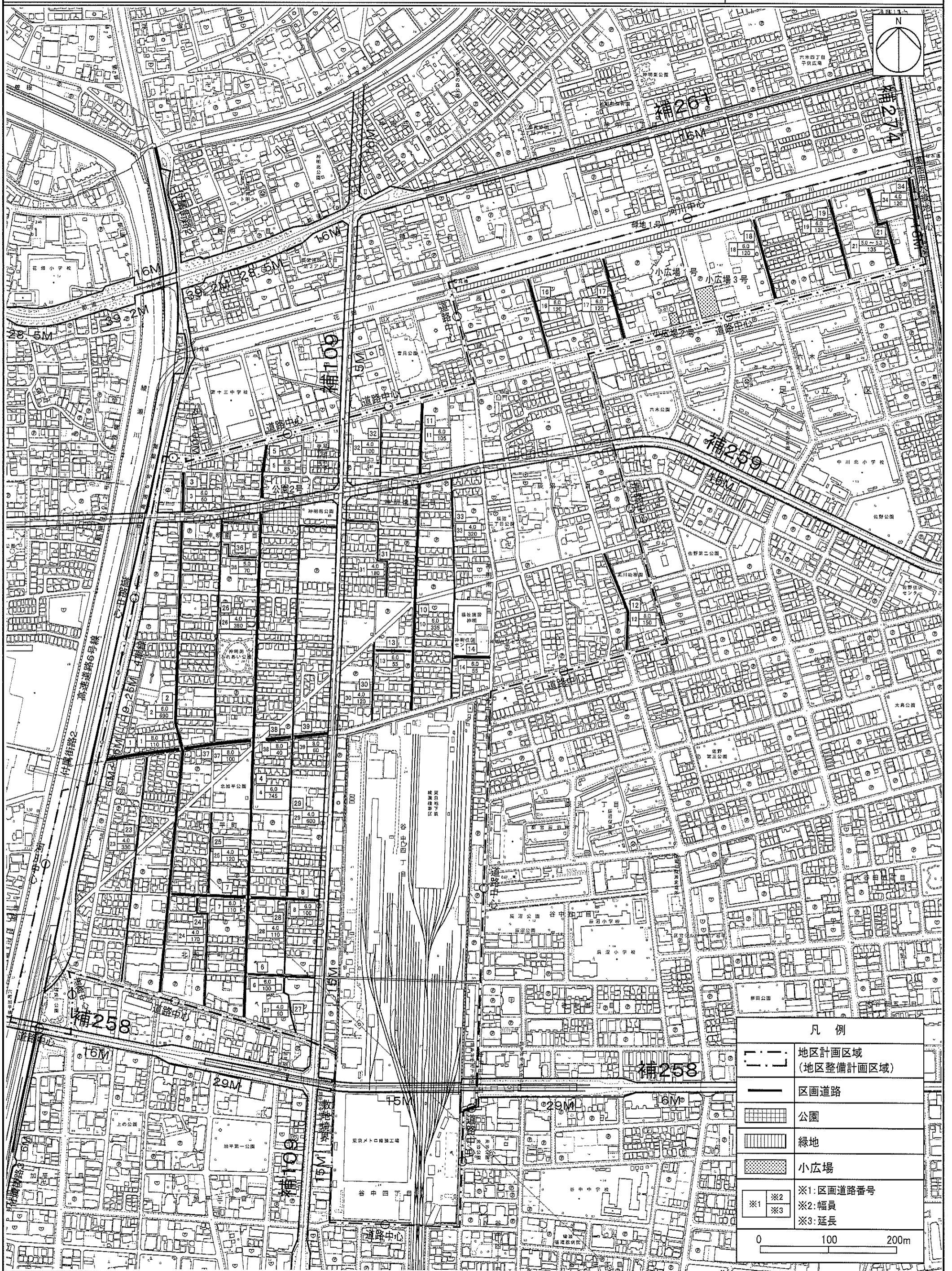
沿道地区では、
路線式で指定距離の明示のないものは、すべて道路
または都市計画道路の境界線から20mとする。



この地図は、東京都知事の承認を受けて、東京都縮尺 2,500 分の 1 の地形図を利用して作成したものである。(承認番号)3 都基交第 57 号 (承認番号) 3 都基街第 188 号、令和 3 年 9 月 14 日

東京都市計画 地区計画

足立東部地域神明南地区地区計画 計画図2 [足立区決定]



この地図は、東京都知事の承認を受けて、東京都縮尺2,500分の1の地形図を利用して作成したものである。(承認番号)3都市基交第57号 (承認番号)3都市基街第188号、令和3年9月14日