

【図面資料】

図面資料1 対象用地現況

- 対象用地概要
- [図1-1] 足立区用途地域図
- [図1-2] 対象用地案内図
- [図1-3] 対象用地敷地図

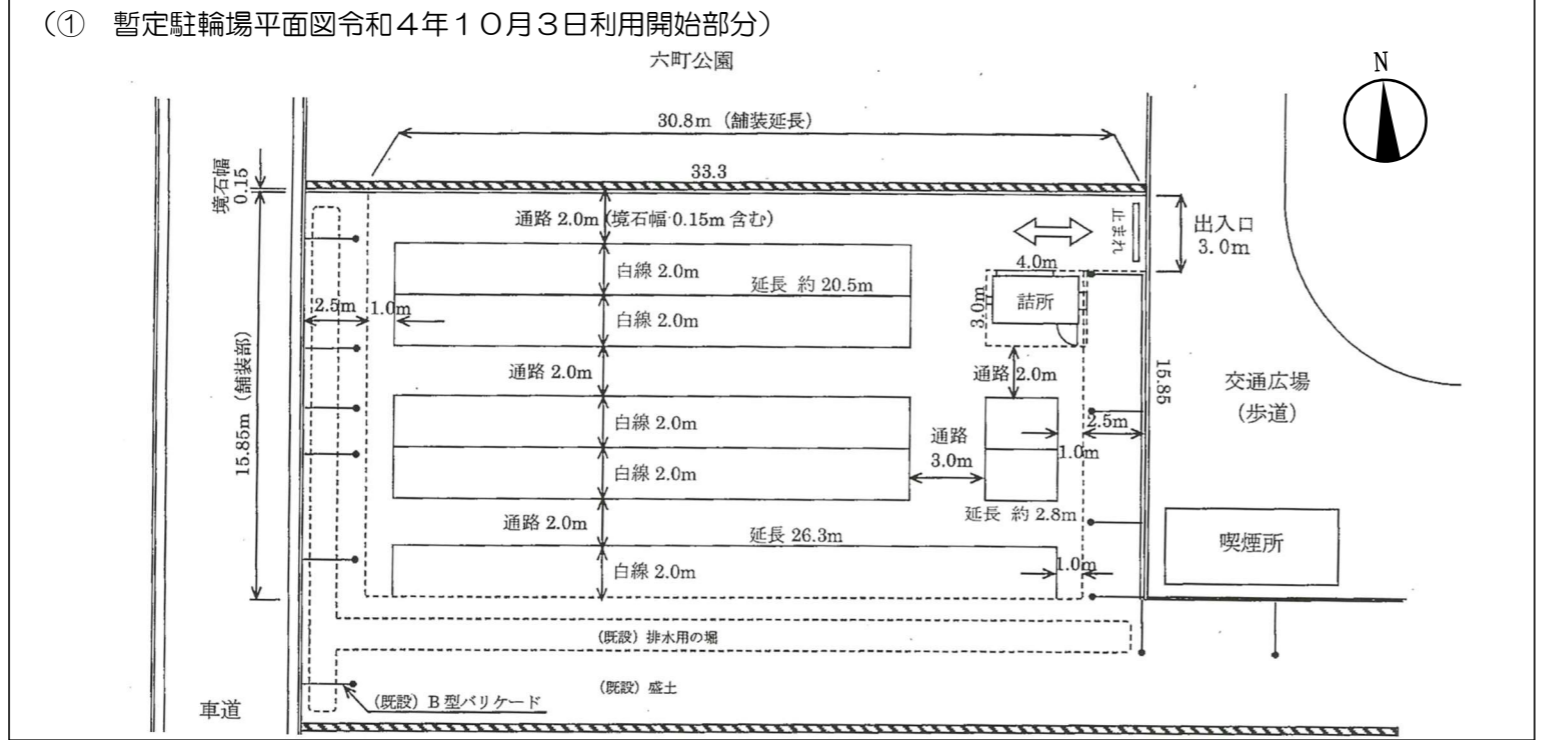
図面資料2 現況建物図面

- [図2-1] 六町駅自転車駐車場現況図
(① 暫定駐輪場平面図 令和4年10月3日利用開始部分)
(② 区営六町駅自転車駐車場平面図 従来部分)
(駐輪台数、使用料などの現況)
- [図2-2] TX建物現況図(平面図・断面図)

本資料で提供するデータ以外の地図等は「あだち地図情報提供サービス」
(<https://www.sonicweb-asp.jp/adachi/>) を参照のこと

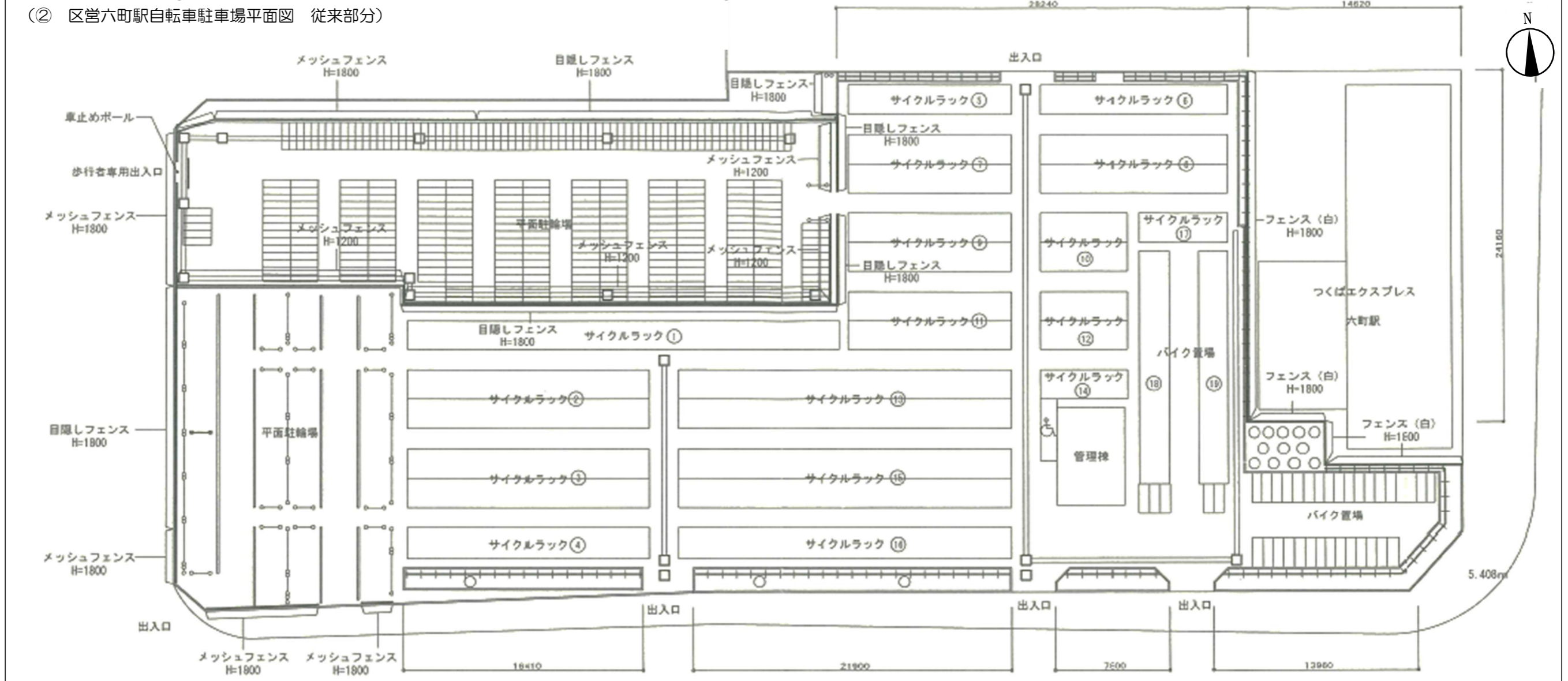
図面資料 2 現況建物図面

・[図2-1] 六町駅自転車駐車場現況図



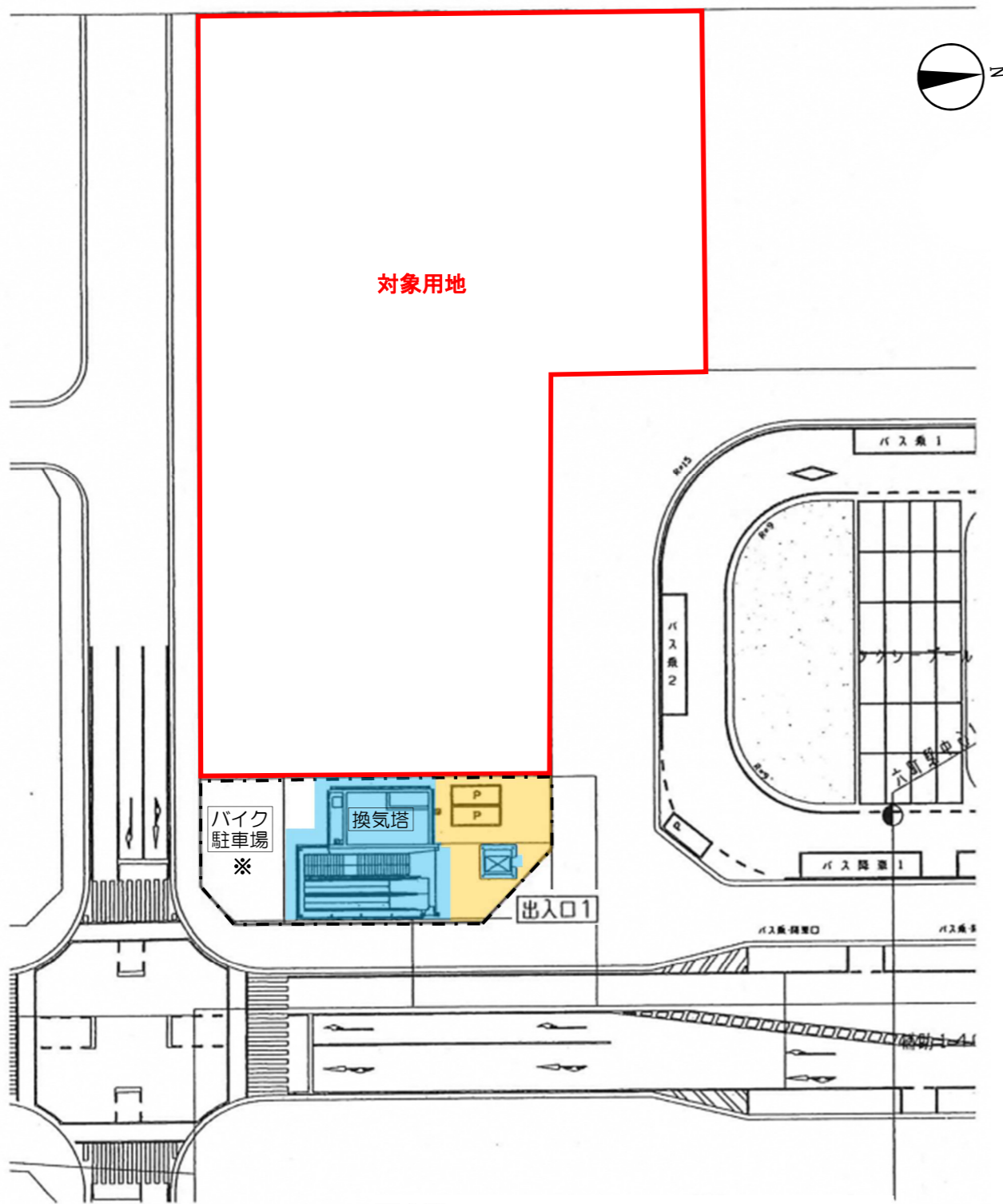
(駐輪台数、使用料などの現況)

- 区営六町駅自転車駐車場
定期利用台数：1222台（使用料：一般1か月2,100円など）
一時利用台数：465台（使用料：120円/日）
- 暫定駐輪場
一時利用のみ：約200台（使用料：120円/日）



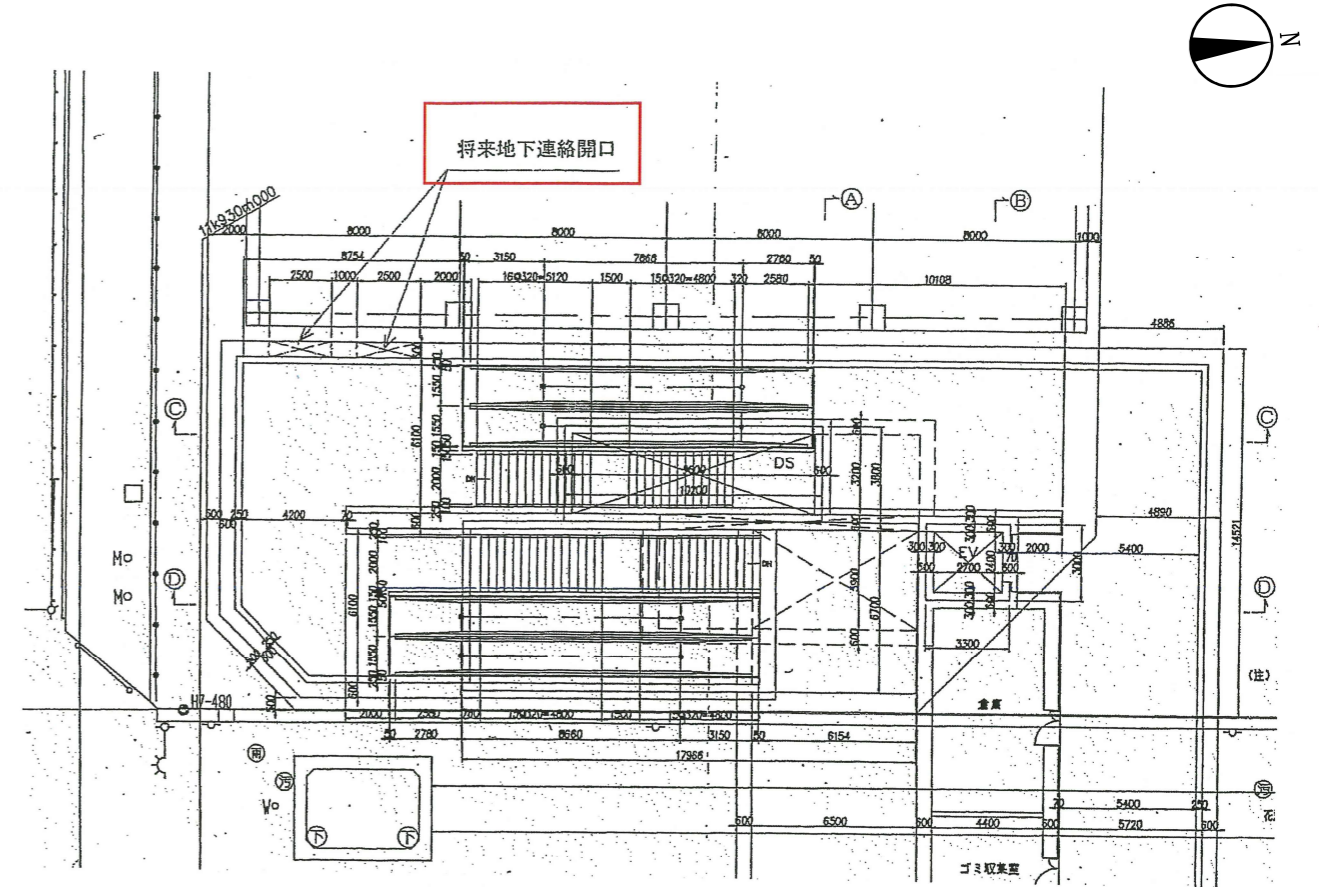
・[図2-2] TX建物現況図（平面図・断面図）

① TX建物現況図（地上部平面図）



- 使用許可（地下使用部、H17.4.27~30年、498.57㎡）
- 使用許可（地上使用部、H17.4.27~30年、233.92㎡）
- 使用許可（地上部、H17.8.23~毎年更新、122.43㎡）
- ※ 将来、区が活用予定（検討中）

② TX建物現況図（平面図 出入口1）



③ TX建物現況図（断面図 出入口1）

