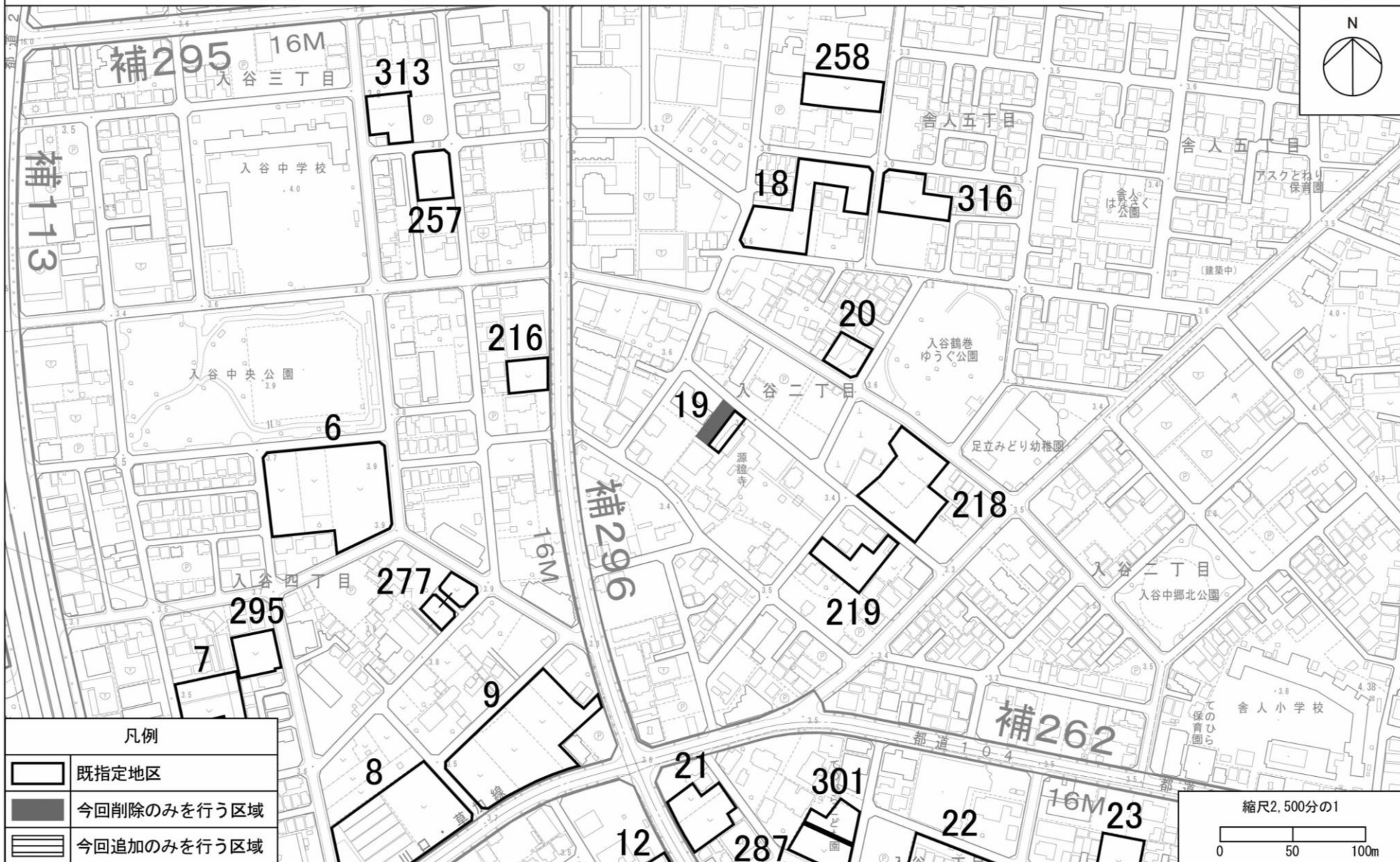
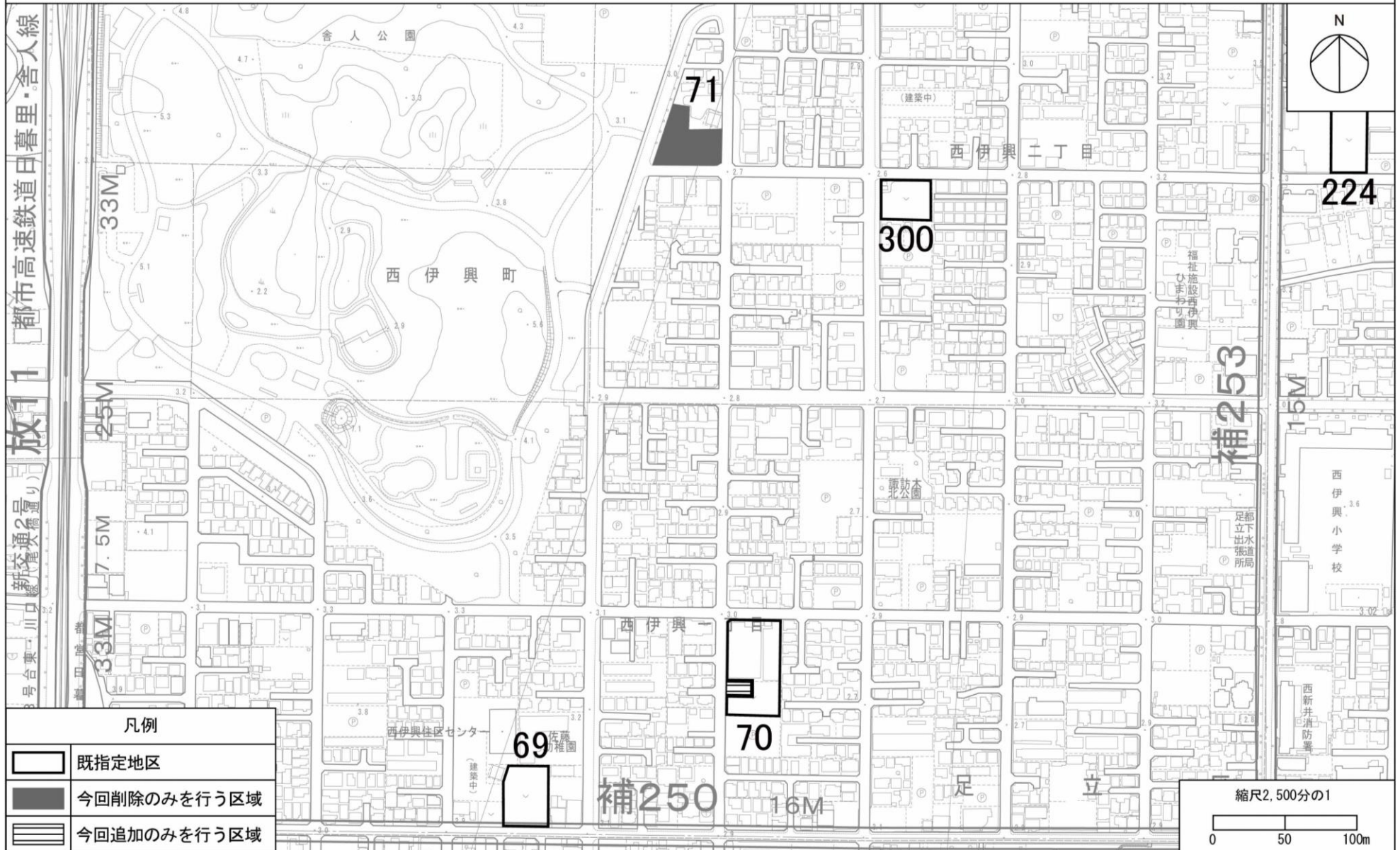


東京都市計画生産緑地地区の変更 [足立区決定]

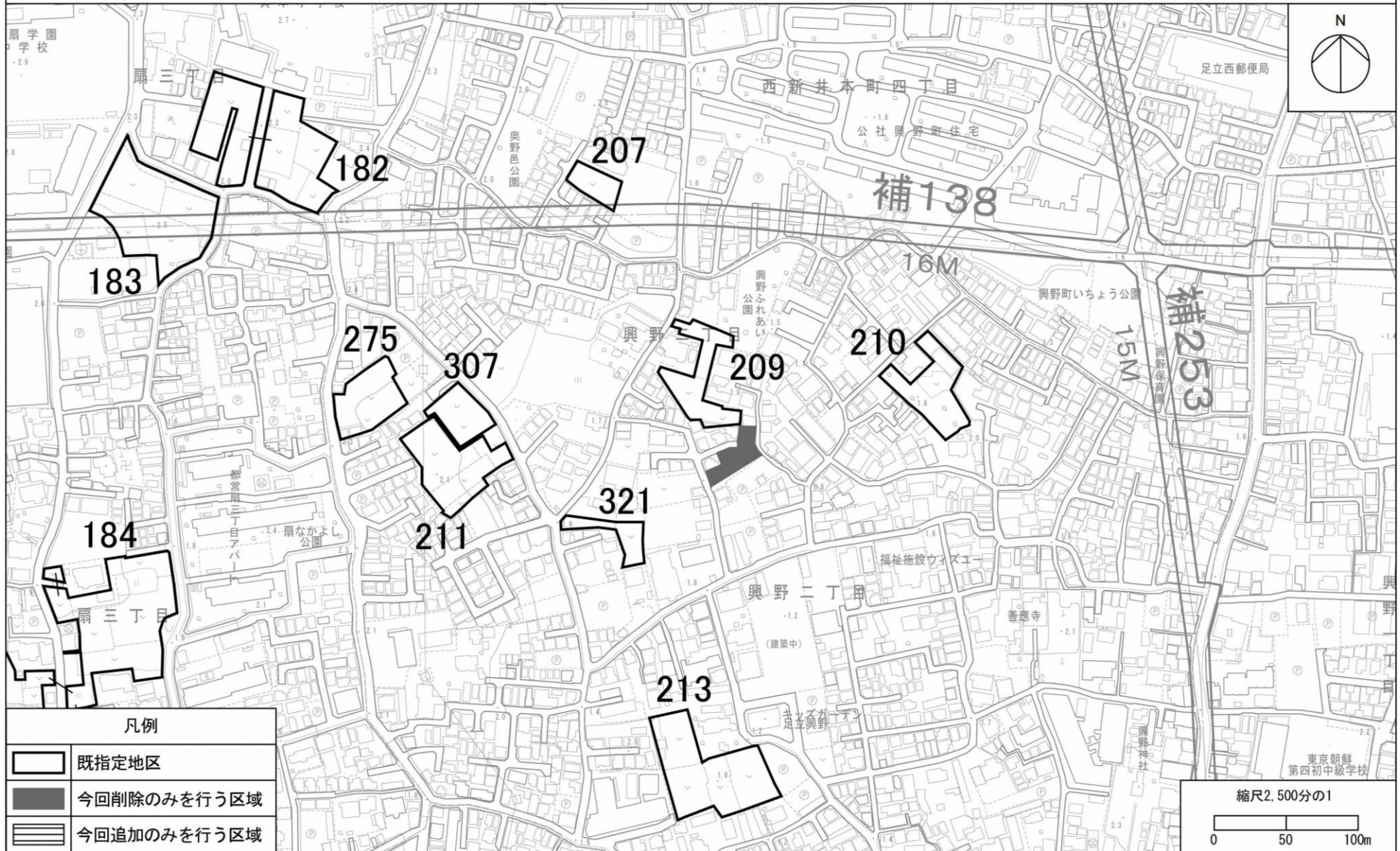


この地図は、東京都縮尺1/2,500地形図を使用(承認番号:7都市基交測第116号)して作成したものである。無断複製を禁ずる。この地図の著作権は、東京都及び株式会社ミッドマップ東京に帰属する。
 (承認番号) 7都市基街都第139号、令和7年7月8日

東京都計画生産緑地地区の変更 [足立区決定]



東京都市計画生産緑地地区の変更 [足立区決定]



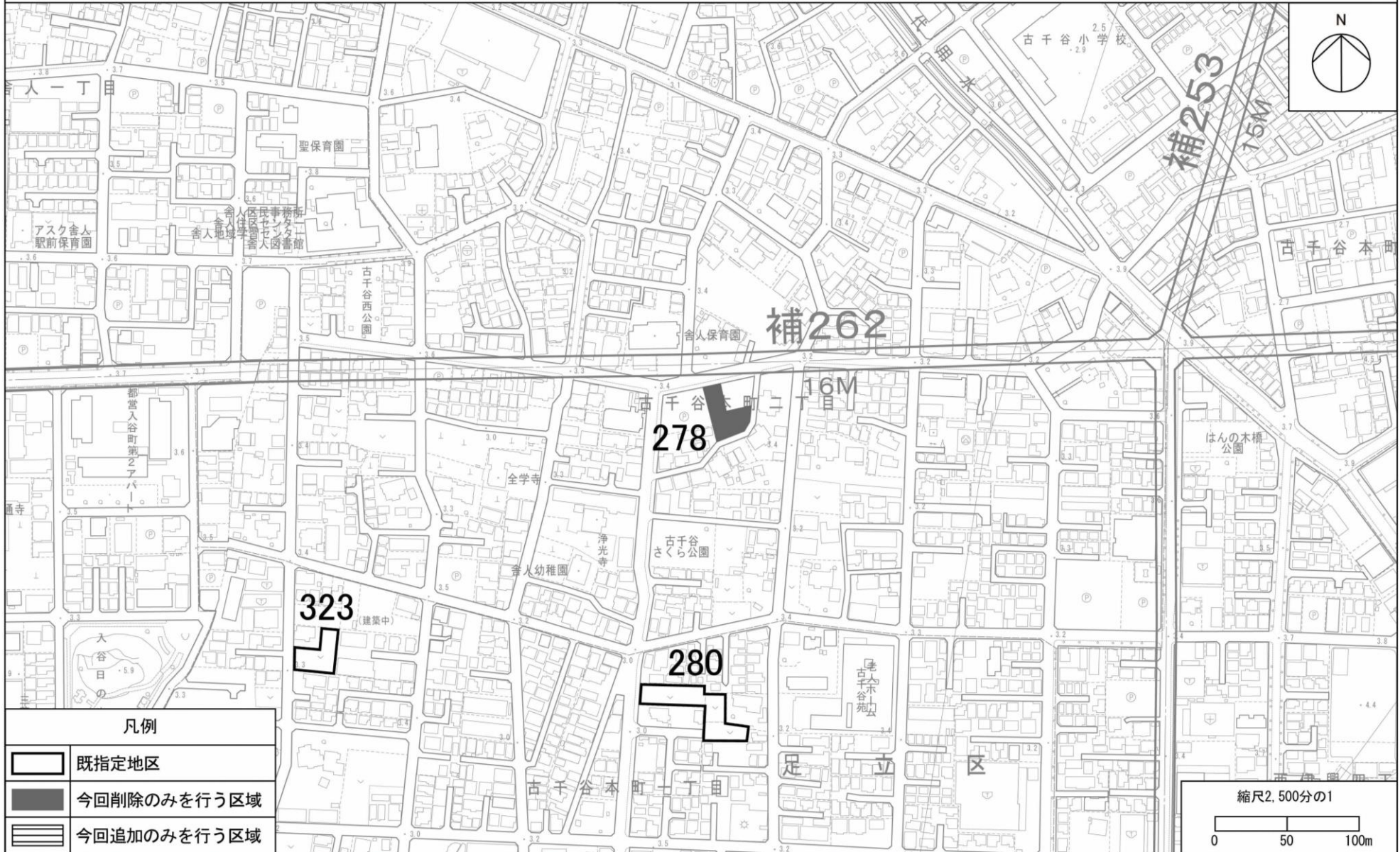
この地図は、東京都縮尺1/2,500地形図を使用(承認番号:7都市基交測第116号)して作成したものである。無断複製を禁ずる。この地図の著作権は、東京都及び株式会社ミッドマップ東京に帰属する。
(承認番号) 7都市基街都第139号、令和7年7月8日

東京都計画生産緑地地区の変更 [足立区決定]



この地図は、東京都縮尺1/2,500地形図を使用(承認番号:7都市基交測第116号)して作成したものである。無断複製を禁ずる。この地図の著作権は、東京都及び株式会社ミッドマップ東京に帰属する。(承認番号)7都市基街都第139号、令和7年7月8日

東京都市計画生産緑地地区の変更 [足立区決定]



この地図は、東京都縮尺1/2,500地形図を使用(承認番号:7都市基交測第116号)して作成したものである。無断複製を禁ずる。この地図の著作権は、東京都及び株式会社ミッドマップ東京に帰属する。
 (承認番号) 7都市基街都第139号、令和7年7月8日