

| |
|-------|
| 45-55 |
| 46-32 |
| 64-25 |

| | |
|-------|-------|
| 79-5 | 79-16 |
| 79-10 | 79-17 |

| | |
|--------|-------|
| 65-12 | 68-21 |
| 66-160 | 83-9 |

| | |
|-------|-------|
| 27-1 | 85-32 |
| 42-6 | 85-50 |
| 85-30 | 85-53 |

| |
|-------|
| 41-71 |
| 41-80 |
| 44-41 |

| | |
|-------|-------|
| 6-30 | 14-25 |
| 7-52 | 15-28 |
| 7-95 | 19-14 |
| 11-40 | 19-40 |
| 14-6 | 19-49 |
| 14-22 | |

令和5年度作成指定道路調書一覧

| 路線番号 | 整理番号 | 所在 |
|-------|-----------|------------|
| 6-30 | 20-06_030 | 千住曙町32番他 |
| 7-52 | 20-07_052 | 千住5丁目8番他 |
| 7-95 | 20-07_095 | 千住2丁目62番他 |
| 11-40 | 20-11_040 | 千住緑町2丁目6番他 |
| 14-6 | 20-14_006 | 千住中居町12番他 |
| 14-22 | 20-14_022 | 千住中居町9番他 |
| 14-25 | 20-14_025 | 千住中居町1番他 |
| 15-28 | 20-15_028 | 千住龍田町3番他 |
| 19-14 | 20-19_014 | 千住大川町39番他 |
| 19-40 | 20-19_040 | 千住大川町28番他 |
| 19-49 | 20-19_049 | 千住大川町24番他 |
| 27-1 | 20-27_001 | 江北3丁目52番他 |
| 41-71 | 20-41_071 | 本木南町15番他 |
| 41-80 | 20-41_080 | 本木東町29番他 |
| 42-6 | 20-42_006 | 興野2丁目28番他 |
| 44-41 | 20-44_041 | 梅田4丁目9番他 |

| 路線番号 | 整理番号 | 所在 |
|--------|-----------|------------|
| 45-55 | 20-45_055 | 梅島1丁目30番他 |
| 46-32 | 20-46_032 | 島根2丁目20番他 |
| 64-25 | 20-64_025 | 青井4丁目4番他 |
| 65-12 | 20-65_012 | 弘道2丁目23番他 |
| 66-160 | 20-66_160 | 足立3丁目19番他 |
| 68-21 | 20-68_021 | 綾瀬6丁目9番他 |
| 79-5 | 20-79_005 | 神明3丁目3番他 |
| 79-10 | 20-79_010 | 神明2丁目4番他 |
| 79-16 | 20-79_016 | 神明3丁目17番他 |
| 79-17 | 20-79_017 | 神明3丁目18番他 |
| 83-9 | 20-83_009 | 大谷田1丁目11番他 |
| 85-30 | 20-85_030 | 扇1丁目52番他 |
| 85-32 | 20-85_032 | 扇1丁目26番他 |
| 85-50 | 20-85_050 | 扇1丁目38番他 |
| 85-53 | 20-85_053 | 扇1丁目36番他 |
| | | |

指定道路調書

(第一面)

| | | | | | | |
|-------------------|--|-------------------|--------------------|---------|---------|------------------|
| 整理番号 | 20-06_030 | 指定道路図対照番号 | 06-20-0000-0236202 | 指定道路の種類 | 2項道路 | |
| 指定の年月日 | | 指定道路の延長 | 51.986 | メートル | 指定道路の幅員 | 4.00 ~ 4.00 メートル |
| 指定道路の位置 | 足立区 千住曙町50-1、50-1、50-21、50-21、50-4、50-4、51-10、51-10、51-3、51-3、51-5、51-5、51-7、51-7、51-8、51-8 | | | | | |
| 申請者の氏名 | | | | | | |
| 水平距離指定の年月日 | | 水平距離指定に係る道路の部分の延長 | | メートル | 水平距離 | メートル |
| 水平距離指定に係る道路の部分の位置 | | | | | | |
| その他 | 指定道路の位置は、都市再生街区基本調査に基づく公図データと東京都縮尺1/2,500地形図を重ね、自動的に抽出した地番を記載しています。 このため最新の情報ではなく、精度上の誤差を含みます。詳しい内容については担当にお問合わせ下さい | | | | | |

令和5年8月30日 作成

位置図

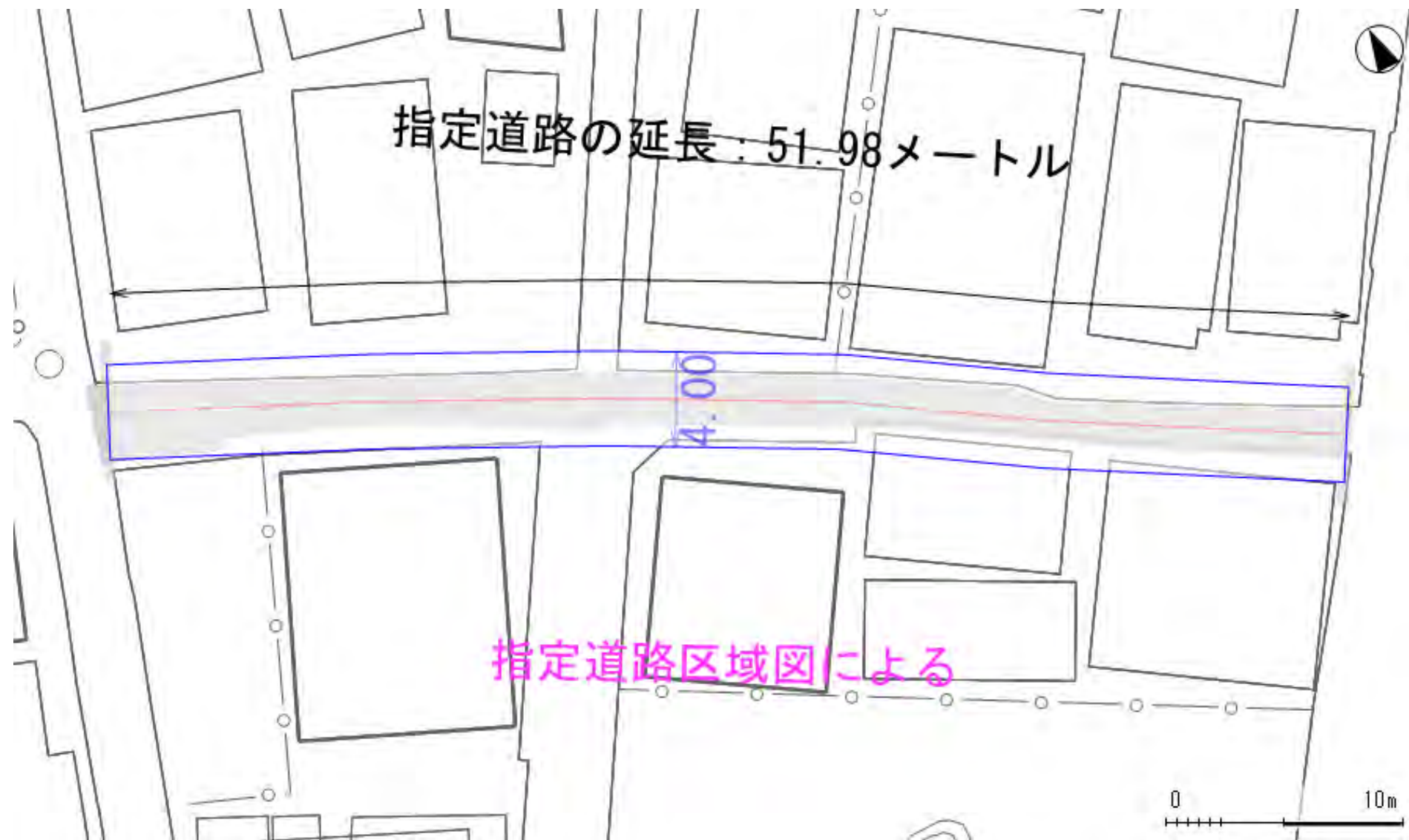
索引



令和5年8月30日 作成

この地図は、東京都知事の承認を受けて、東京都縮尺2,500分の1地形図を利用して作成したものである。(承認番号)3都市基交著第57号、令和3年6月17日
無断複製、転用、転載を禁じます。この地図による道路や建築物等の線形は、現地と異なることがありますのでご注意ください。この調書における道路の情報に関しては、調書
作成時点における内容を記載しております。最新情報は窓口でご確認ください。

位置図



令和5年8月30日 作成

この地図は、東京都知事の承認を受けて、東京都縮尺2,500分の1地形図を利用して作成したものである。(承認番号)3都市基交著第57号、令和3年6月17日
無断複製、転用、転載を禁じます。この地図による道路や建築物等の線形は、現地と異なることがありますのでご注意ください。この調書における道路の情報に関しては、調書
作成時点における内容を記載しております。最新情報は窓口でご確認ください。

指定道路調書

(第一面)

| | | | | | | | | |
|-------------------|---|-------------------|--------------------|---------|---------|------|--------|------|
| 整理番号 | 20-07_052 | 指定道路図対照番号 | 07-20-0000-0165102 | 指定道路の種類 | 2項道路 | | | |
| 指定の年月日 | | 指定道路の延長 | 109.334 | メートル | 指定道路の幅員 | 4.00 | ～ 4.00 | メートル |
| 指定道路の位置 | 足立区 千住5丁目97の内及び22-39の先、22-35の先、22-29の先、22-28の先、22-27の先、22-20の先、22-17の先、22-13の先、22-12の先、22-11の先、22-1の先、27の先、23-4W1の先、22-65の先、22-62の先、22-61の先、22-6の先、22-51の先、22-47の先、22-46の先、22-43の先、22-41の先 | | | | | | | |
| 申請者の氏名 | | | | | | | | |
| 水平距離指定の年月日 | | 水平距離指定に係る道路の部分の延長 | | メートル | 水平距離 | | メートル | |
| 水平距離指定に係る道路の部分の位置 | | | | | | | | |
| その他 | 指定道路の位置は、都市再生街区基本調査に基づく公図データと東京都縮尺1/2,500地形図を重ね、自動的に抽出した地番を記載しています。 このため最新の情報ではなく、精度上の誤差を含みます。詳しい内容については担当にお問合わせ下さい 令和5年8月30日 作成 | | | | | | | |

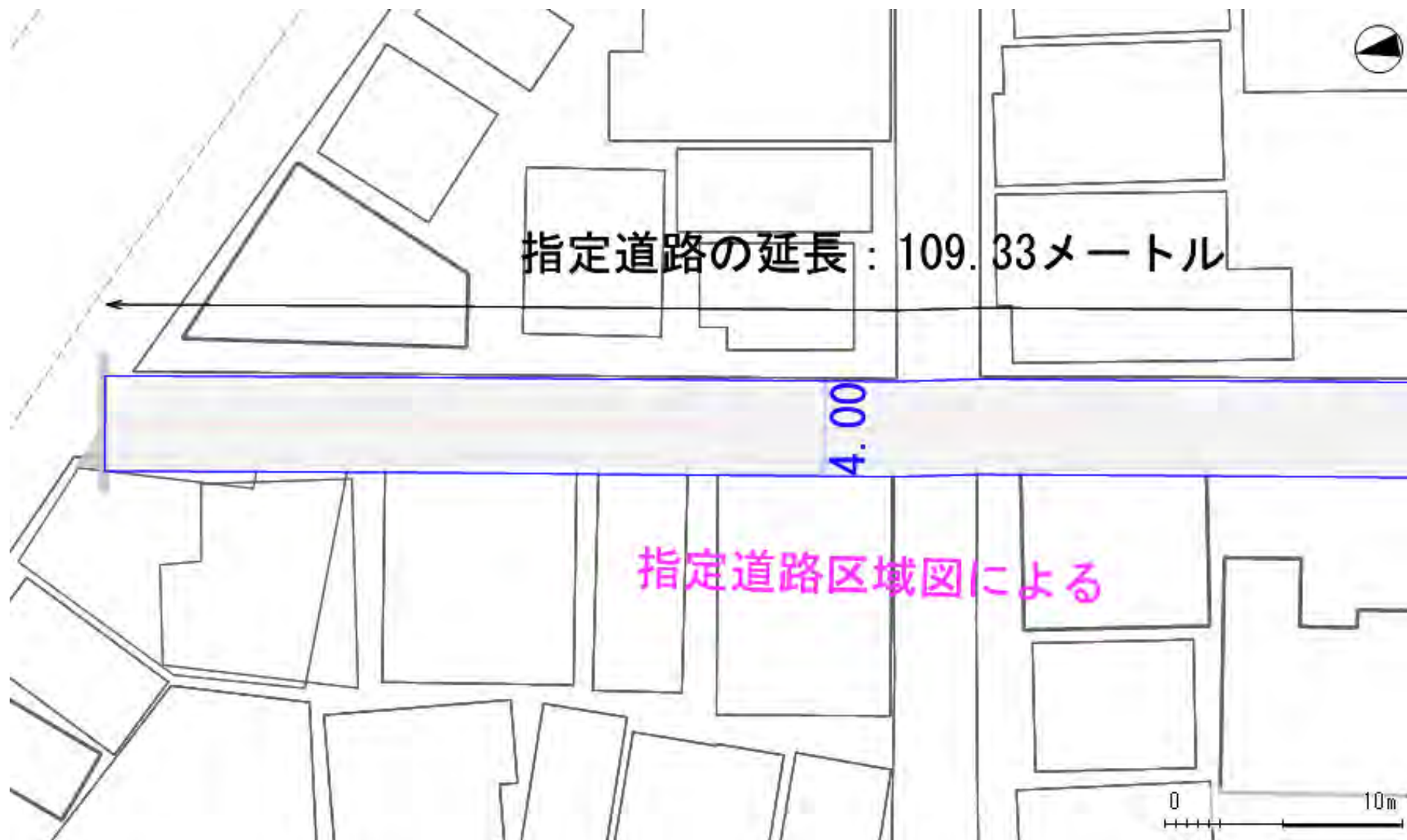
位置図



令和5年8月30日 作成

この地図は、東京都知事の承認を受けて、東京都縮尺2,500分の1地形図を利用して作成したものである。(承認番号)3都市基交著第57号、令和3年6月17日
無断複製、転用、転載を禁じます。この地図による道路や建築物等の線形は、現地と異なることがありますのでご注意ください。この調書における道路の情報に関しては、調書
作成時点における内容を記載しております。最新情報は窓口でご確認ください。

位置図



令和5年8月30日 作成

この地図は、東京都知事の承認を受けて、東京都縮尺2,500分の1地形図を利用して作成したものである。(承認番号)3都市基交著第57号、令和3年6月17日
無断複製、転用、転載を禁じます。この地図による道路や建築物等の線形は、現地と異なることがありますのでご注意ください。この調書における道路の情報に関しては、調書
作成時点における内容を記載しております。最新情報は窓口でご確認ください。

位置図



令和5年8月30日 作成

この地図は、東京都知事の承認を受けて、東京都縮尺2,500分の1地形図を利用して作成したものである。(承認番号)3都市基交著第57号、令和3年6月17日
無断複製、転用、転載を禁じます。この地図による道路や建築物等の線形は、現地と異なることがありますのでご注意ください。この調書における道路の情報に関しては、調書
作成時点における内容を記載しております。最新情報は窓口でご確認ください。

位置図

索引



令和5年9月1日 作成

この地図は、東京都知事の承認を受けて、東京都縮尺2,500分の1地形図を利用して作成したものである。(承認番号)3都市基交著第57号、令和3年6月17日
無断複製、転用、転載を禁じます。この地図による道路や建築物等の線形は、現地と異なることがありますのでご注意ください。この調書における道路の情報に関しては、調書
作成時点における内容を記載しております。最新情報は窓口でご確認ください。



令和5年9月1日 作成

この地図は、東京都知事の承認を受けて、東京都縮尺2,500分の1地形図を利用して作成したものである。(承認番号)3都市基交著第57号、令和3年6月17日
無断複製、転用、転載を禁じます。この地図による道路や建築物等の線形は、現地と異なることがありますのでご注意ください。この調書における道路の情報に関しては、調書
作成時点における内容を記載しております。最新情報は窓口でご確認ください。

指定道路調書

(第一面)

| | | | | | | | | |
|-------------------|--|-------------------|--------------------|---------|---------|------|-----------|------|
| 整理番号 | 20-11_040 | 指定道路図対照番号 | 11-20-0000-0094402 | 指定道路の種類 | 2項道路 | | | |
| 指定の年月日 | | 指定道路の延長 | 75.937 | メートル | 指定道路の幅員 | 4.00 | ～ 4.00 | メートル |
| 指定道路の位置 | 足立区 千住緑町二丁目6-26、5-21、5-15先、5-14先、5-13先、5-28先、5-11先、5-10先、5-9先、5-8先、5-17先、5-6先、5-4先、5-3先、6-35先、6-36先、6-39先、6-40先、6-47先、6-48先、6-50先 | | | | | | | |
| 申請者の氏名 | | | | | | | | |
| 水平距離指定の年月日 | | 水平距離指定に係る道路の部分の延長 | | メートル | 水平距離 | | メートル | |
| 水平距離指定に係る道路の部分の位置 | | | | | | | | |
| その他 | 指定道路の位置は、都市再生街区基本調査に基づく公図データと東京都縮尺1/2,500地形図を重ね、自動的に抽出した地番を記載しています。 このため最新の情報ではなく、精度上の誤差を含みます。詳しい内容については担当にお問合わせ下さい | | | | | | | |
| | | | | | | | 令和5年8月24日 | 作成 |

位置図

索引



令和5年8月24日 作成

この地図は、東京都知事の承認を受けて、東京都縮尺2,500分の1地形図を利用して作成したものである。(承認番号)3都市基交著第57号、令和3年6月17日
無断複製、転用、転載を禁じます。この地図による道路や建築物等の線形は、現地と異なることがありますのでご注意ください。この調書における道路の情報に関しては、調書
作成時点における内容を記載しております。最新情報は窓口でご確認ください。

位置図



令和5年8月24日 作成

この地図は、東京都知事の承認を受けて、東京都縮尺2,500分の1地形図を利用して作成したものである。(承認番号)3都市基交著第57号、令和3年6月17日
無断複製、転用、転載を禁じます。この地図による道路や建築物等の線形は、現地と異なることがありますのでご注意ください。この調書における道路の情報に関しては、調書
作成時点における内容を記載しております。最新情報は窓口でご確認ください。

位置図



令和5年8月24日 作成

この地図は、東京都知事の承認を受けて、東京都縮尺2,500分の1地形図を利用して作成したものである。(承認番号)3都市基交著第57号、令和3年6月17日
無断複製、転用、転載を禁じます。この地図による道路や建築物等の線形は、現地と異なることがありますのでご注意ください。この調書における道路の情報に関しては、調書
作成時点における内容を記載しております。最新情報は窓口でご確認ください。

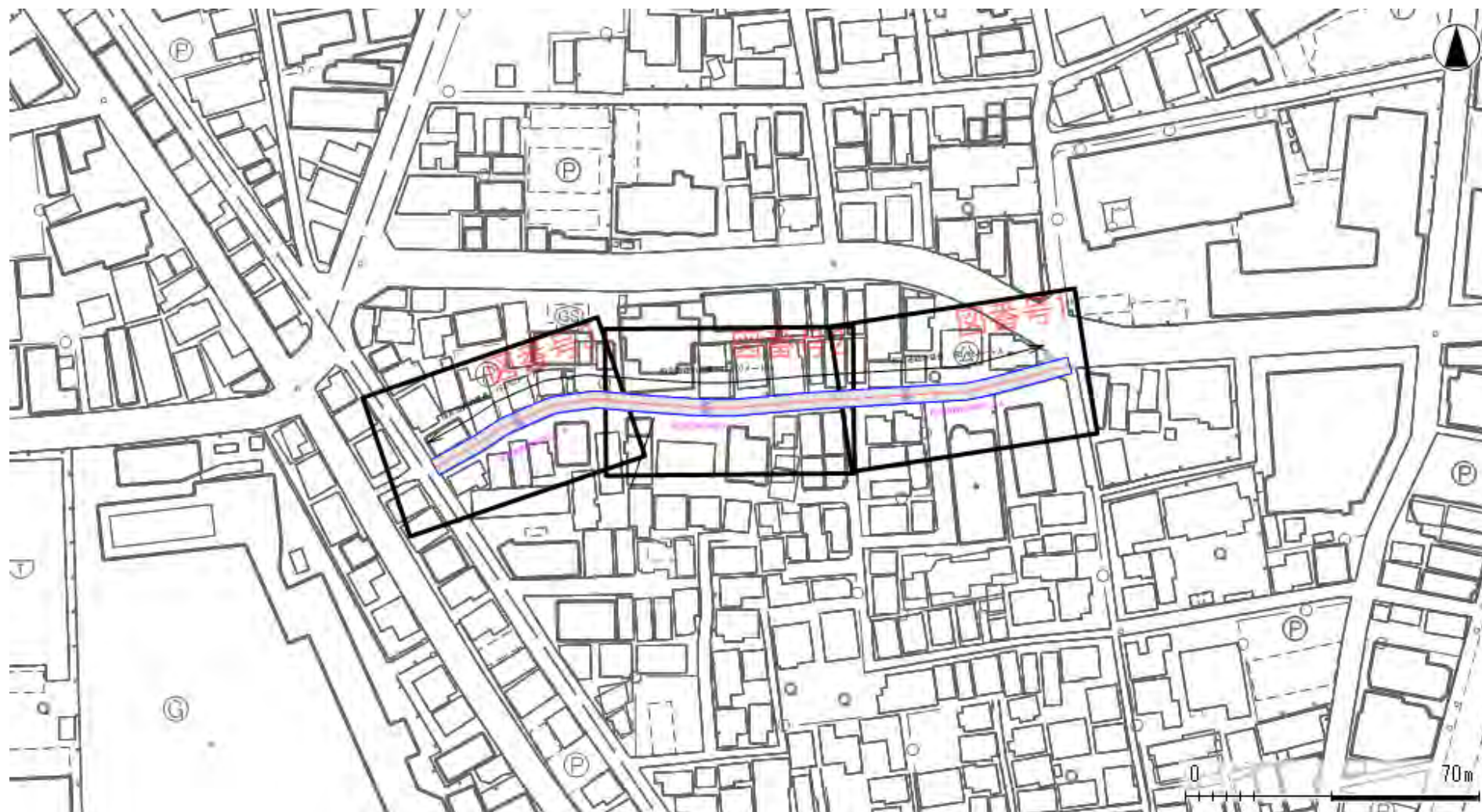
指定道路調書

(第一面)

| | | | | | | | | |
|-------------------|---|-------------------|--------------------|---------|---------|------|-----------|------|
| 整理番号 | 20-14_006 | 指定道路図対照番号 | 14-20-0000-0118001 | 指定道路の種類 | 2項道路 | | | |
| 指定の年月日 | | 指定道路の延長 | 153.020 | メートル | 指定道路の幅員 | 4.00 | ～ 4.00 | メートル |
| 指定道路の位置 | 足立区 千住中居町3-26、3-25及び74-1の内、72-3の内、71-7の内、71-6の内、71-3の内、71-2の内及び20-2の先、20-16の先、20-1の先、2の先、19-1の先、17-2の先、17-1の先、1-7の先、16-7の先、16-6の先、16-46の先、16-45の先、16-32の先、1-6の先、20-3の先、65-1の先、4の先、3-7の先、3-6の先、3-4の先、3-3の先、3-26の先、3-25の先、3-22の先、3-21の先、3-15の先、3-13の先、3-12の先、3-1の先 | | | | | | | |
| 申請者の氏名 | | | | | | | | |
| 水平距離指定の年月日 | | 水平距離指定に係る道路の部分の延長 | | メートル | 水平距離 | | メートル | |
| 水平距離指定に係る道路の部分の位置 | | | | | | | | |
| その他 | 指定道路の位置は、都市再生街区基本調査に基づく公図データと東京都縮尺1/2,500地形図を重ね、自動的に抽出した地番を記載しています。 このため最新の情報ではなく、精度上の誤差を含みます。詳しい内容については担当にお問合わせ下さい | | | | | | | |
| | | | | | | | 令和5年8月24日 | 作成 |

位置図

索引

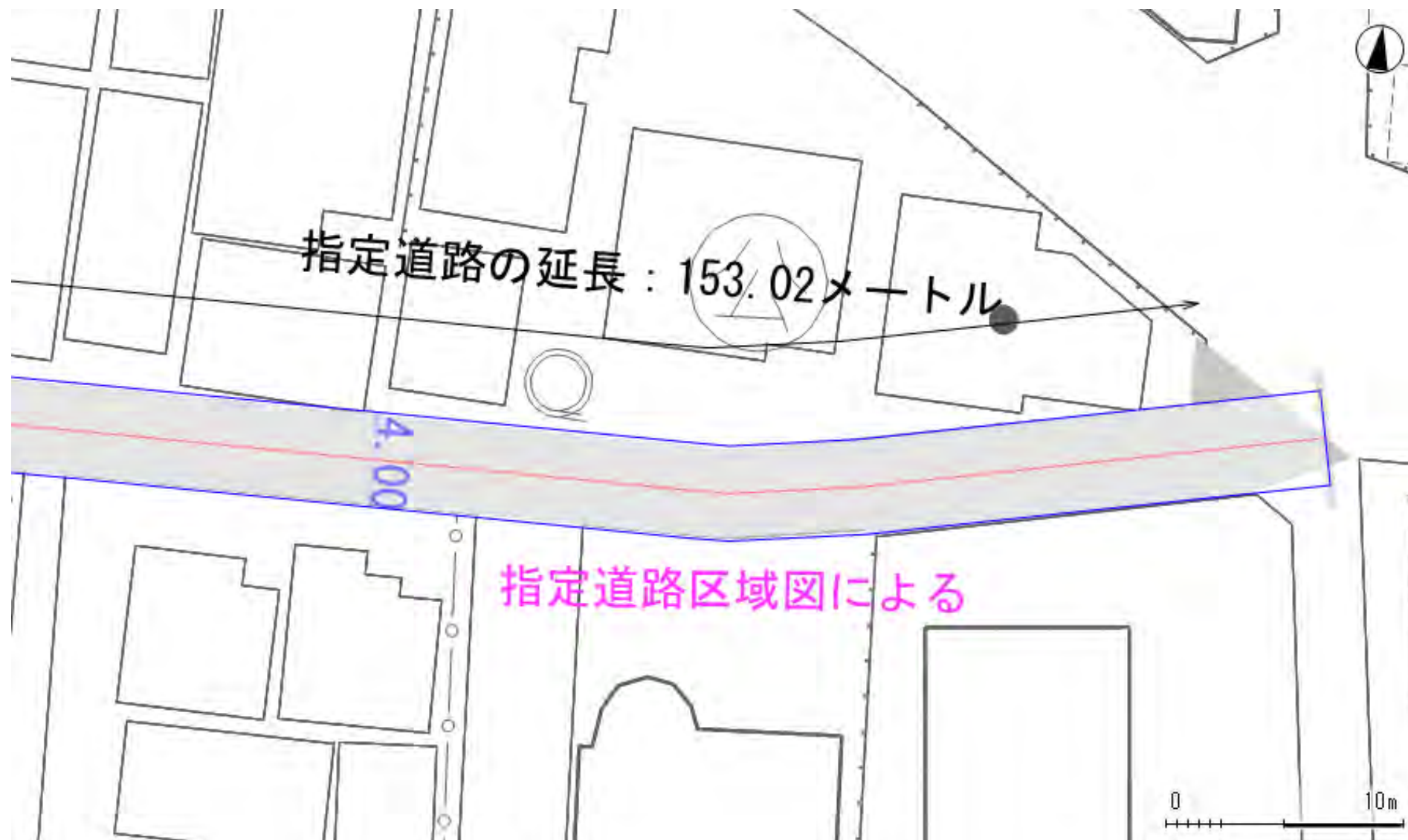


令和5年8月24日 作成

この地図は、東京都知事の承認を受けて、東京都縮尺2,500分の1地形図を利用して作成したものである。(承認番号)3都市基交著第57号、令和3年6月17日
無断複製、転用、転載を禁じます。この地図による道路や建築物等の線形は、現地と異なることがありますのでご注意ください。この調書における道路の情報に関しては、調書
作成時点における内容を記載しております。最新情報は窓口でご確認ください。

位置図

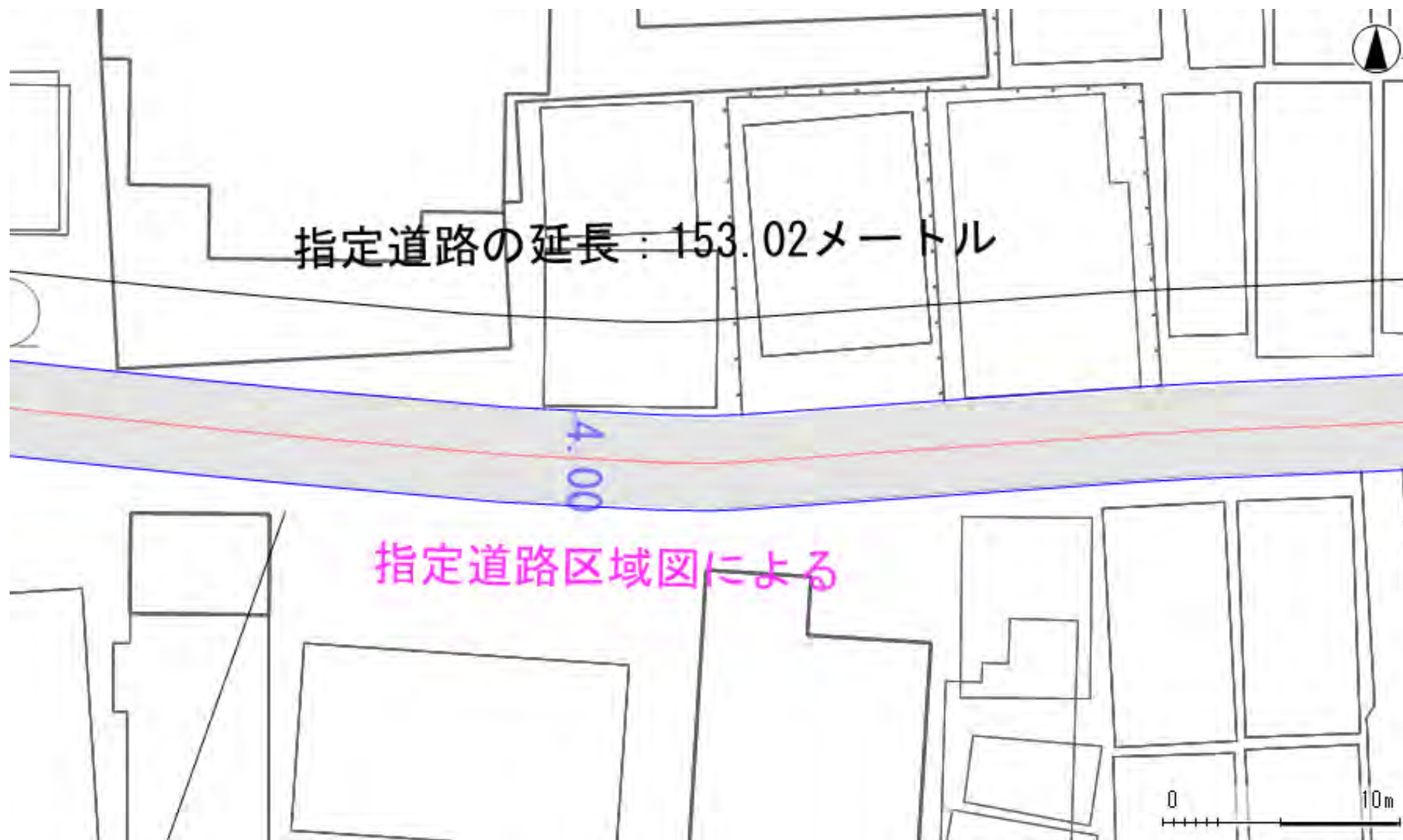
図番号 1



令和5年8月24日 作成

この地図は、東京都知事の承認を受けて、東京都縮尺2,500分の1地形図を利用して作成したものである。(承認番号)3都市基交著第57号、令和3年6月17日
無断複製、転用、転載を禁じます。この地図による道路や建築物等の線形は、現地と異なることがありますのでご注意ください。この調書における道路の情報に関しては、調書
作成時点における内容を記載しております。最新情報は窓口でご確認ください。

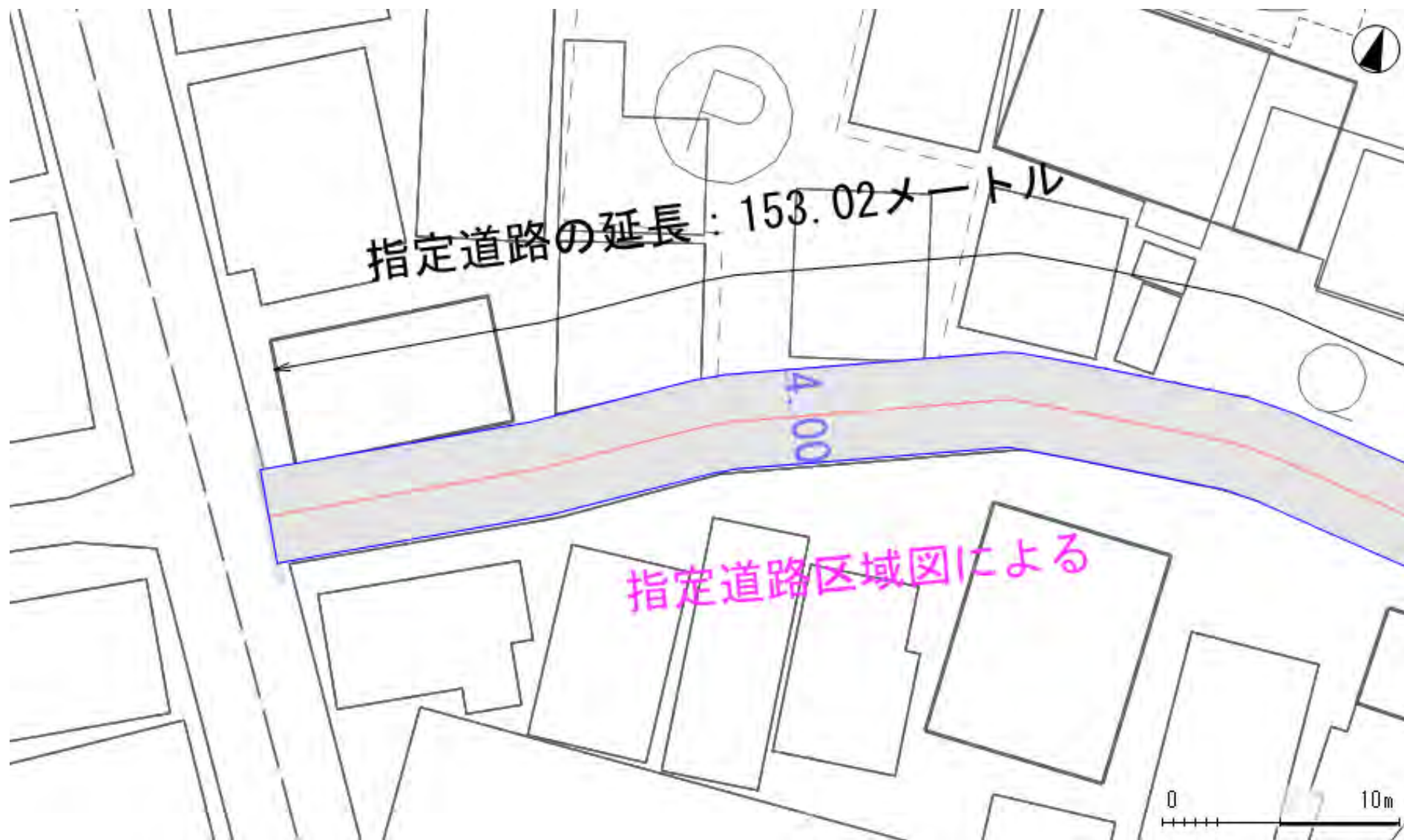
位置図



令和5年8月24日 作成

この地図は、東京都知事の承認を受けて、東京都縮尺2,500分の1地形図を利用して作成したものである。(承認番号)3都市基交著第57号、令和3年6月17日
無断複製、転用、転載を禁じます。この地図による道路や建築物等の線形は、現地と異なることがありますのでご注意ください。この調書における道路の情報に関しては、調書
作成時点における内容を記載しております。最新情報は窓口でご確認ください。

位置図



令和5年8月24日 作成

この地図は、東京都知事の承認を受けて、東京都縮尺2,500分の1地形図を利用して作成したものである。(承認番号)3都市基交著第57号、令和3年6月17日
無断複製、転用、転載を禁じます。この地図による道路や建築物等の線形は、現地と異なることがありますのでご注意ください。この調書における道路の情報に関しては、調書
作成時点における内容を記載しております。最新情報は窓口でご確認ください。

指定道路調書

(第一面)

| | | | | | | | | |
|---------------------------|--|-------------------|--------------------|---------|---------|------|--------|------|
| 整理番号 | 20-14_022 | 指定道路図対照番号 | 14-20-0000-0127801 | 指定道路の種類 | 2項道路 | | | |
| 指定の年月日 | | 指定道路の延長 | 152.174 | メートル | 指定道路の幅員 | 4.00 | ～ 4.00 | メートル |
| 指定道路の位置 | <p>足立区 千住中居町74-1の内、72-3の内、71-7の内、71-6の内、71-3の内、71-2の内 及び33-2の先、33-18の先、33-1の先、22-2の先、22-12の先、22-1の先、 18-3の先、18-2の先、18-1の先、17-2の先、17-1の先、33-3の先、66-2 の先、66-1の先、65-1の先、54-2の先、34-2の先、34-18の先、34-16の先 、34-14の先、34-13の先、34-12の先、34-11の先</p> | | | | | | | |
| 申請者の氏名 | | | | | | | | |
| 水平距離指定の年月日 | | 水平距離指定に係る道路の部分の延長 | | メートル | 水平距離 | | メートル | |
| 水平距離指定の 係る道路の部分の 位置 | | | | | | | | |
| その他 | <p>指定道路の位置は、都市再生街区基本調査に基づく公図データと東京都縮尺1/2,500地形図を重ね、自動的に抽出した地番を記載しています。 このため最新の情報ではなく、精度上の誤差を含みます。詳しい内容については担当にお問合わせ下さい</p> <p style="text-align: right;">令和5年9月26日 作成</p> | | | | | | | |

位置図

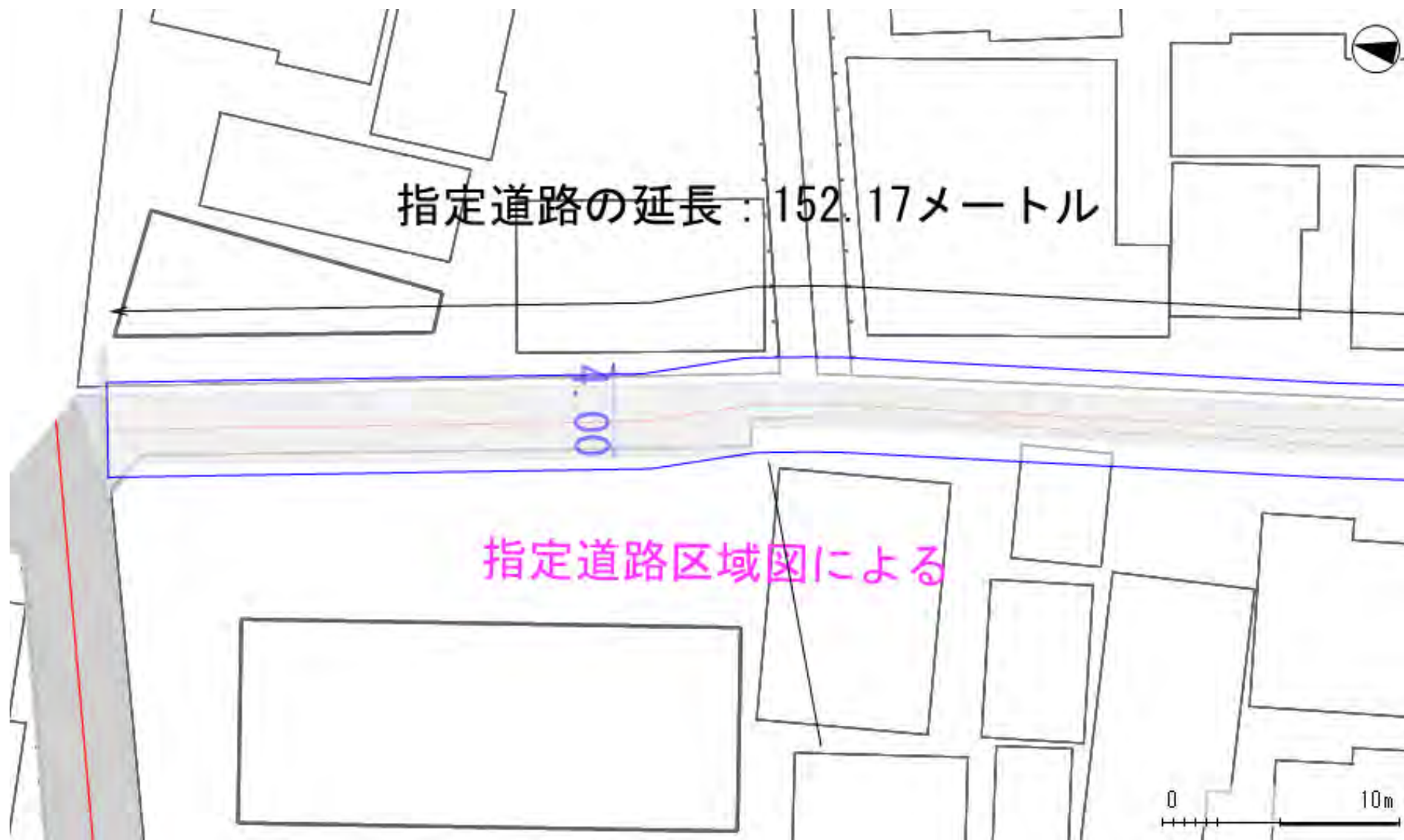
索引



令和5年9月26日 作成

この地図は、東京都知事の承認を受けて、東京都縮尺2,500分の1地形図を利用して作成したものである。(承認番号)3都市基交著第57号、令和3年6月17日
無断複製、転用、転載を禁じます。この地図による道路や建築物等の線形は、現地と異なることがありますのでご注意ください。この調書における道路の情報に関しては、調書作成時点における内容を記載しております。最新情報は窓口でご確認ください。

位置図



令和5年9月26日 作成

この地図は、東京都知事の承認を受けて、東京都縮尺2,500分の1地形図を利用して作成したものである。(承認番号)3都市基交著第57号、令和3年6月17日
無断複製、転用、転載を禁じます。この地図による道路や建築物等の線形は、現地と異なることがありますのでご注意ください。この調書における道路の情報に関しては、調書
作成時点における内容を記載しております。最新情報は窓口でご確認ください。

位置図



令和5年9月26日 作成

この地図は、東京都知事の承認を受けて、東京都縮尺2,500分の1地形図を利用して作成したものである。(承認番号)3都市基交著第57号、令和3年6月17日
無断複製、転用、転載を禁じます。この地図による道路や建築物等の線形は、現地と異なることがありますのでご注意ください。この調書における道路の情報に関しては、調書
作成時点における内容を記載しております。最新情報は窓口でご確認ください。

位置図



令和5年9月26日 作成

この地図は、東京都知事の承認を受けて、東京都縮尺2,500分の1地形図を利用して作成したものである。(承認番号)3都市基交著第57号、令和3年6月17日
無断複製、転用、転載を禁じます。この地図による道路や建築物等の線形は、現地と異なることがありますのでご注意ください。この調書における道路の情報に関しては、調書
作成時点における内容を記載しております。最新情報は窓口でご確認ください。

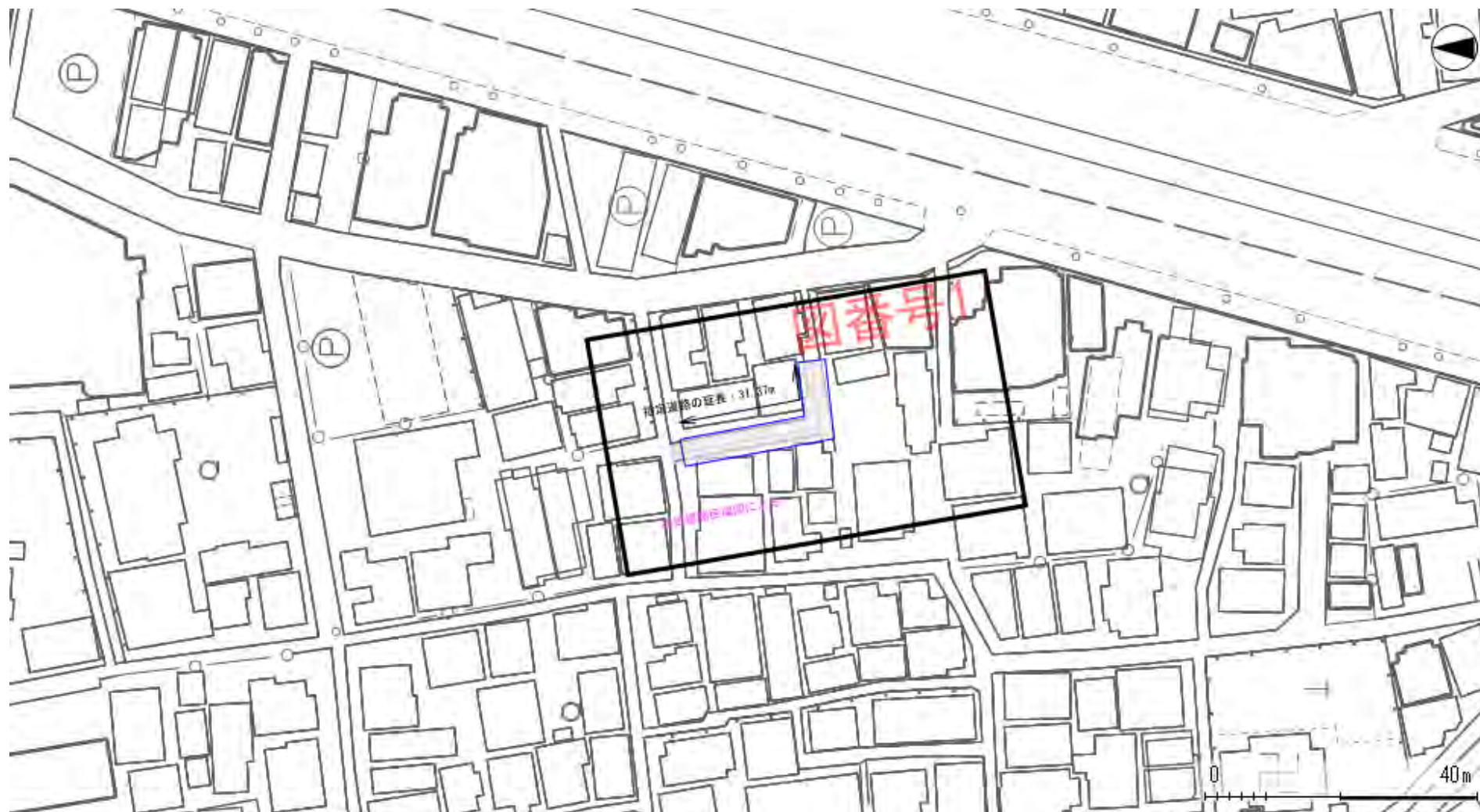
指定道路調書

(第一面)

| | | | | | | | | | |
|---------------------------|--|-------------------|--------------------|---------|---------|------|--------|-----------|----|
| 整理番号 | 20-14_025 | 指定道路図対照番号 | 14-20-0000-0130202 | 指定道路の種類 | 2項道路 | | | | |
| 指定の年月日 | | 指定道路の延長 | 31.374 | メートル | 指定道路の幅員 | 4.00 | ～ 4.00 | メートル | |
| 指定道路の位置 | 足立区 千住中居町48-2、48-3、48-4、48-5、48-6、48-7、48-8、48-9、49、49-2、49-3、49-4、49-5 | | | | | | | | |
| 申請者の氏名 | | | | | | | | | |
| 水平距離指定の年月日 | | 水平距離指定に係る道路の部分の延長 | | メートル | 水平距離 | | メートル | | |
| 水平距離指定の 係る道路の部分の 位置 | | | | | | | | | |
| その他 | 指定道路の位置は、都市再生街区基本調査に基づく公図データと東京都縮尺1/2,500地形図を重ね、自動的に抽出した地番を記載しています。 このため最新の情報ではなく、精度上の誤差を含みます。詳しい内容については担当にお問合わせ下さい | | | | | | | | |
| | | | | | | | | 令和5年8月30日 | 作成 |

位置図

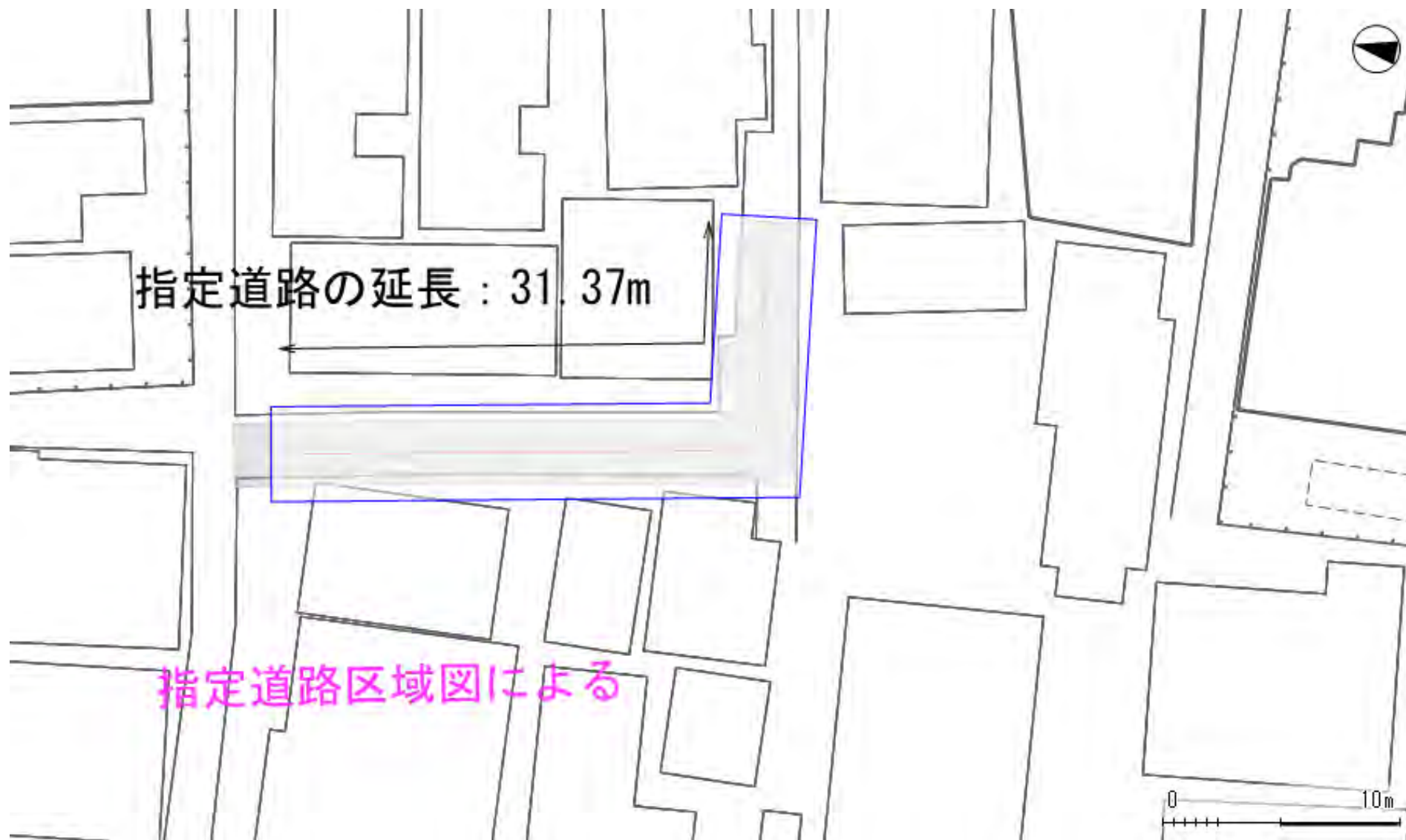
索引



令和5年8月30日 作成

この地図は、東京都知事の承認を受けて、東京都縮尺2,500分の1地形図を利用して作成したものである。(承認番号)3都市基交著第57号、令和3年6月17日
無断複製、転用、転載を禁じます。この地図による道路や建築物等の線形は、現地と異なることがありますのでご注意ください。この調書における道路の情報に関しては、調書
作成時点における内容を記載しております。最新情報は窓口でご確認ください。

位置図



令和5年8月30日 作成

この地図は、東京都知事の承認を受けて、東京都縮尺2,500分の1地形図を利用して作成したものである。(承認番号)3都市基交著第57号、令和3年6月17日
無断複製、転用、転載を禁じます。この地図による道路や建築物等の線形は、現地と異なることがありますのでご注意ください。この調書における道路の情報に関しては、調書
作成時点における内容を記載しております。最新情報は窓口でご確認ください。

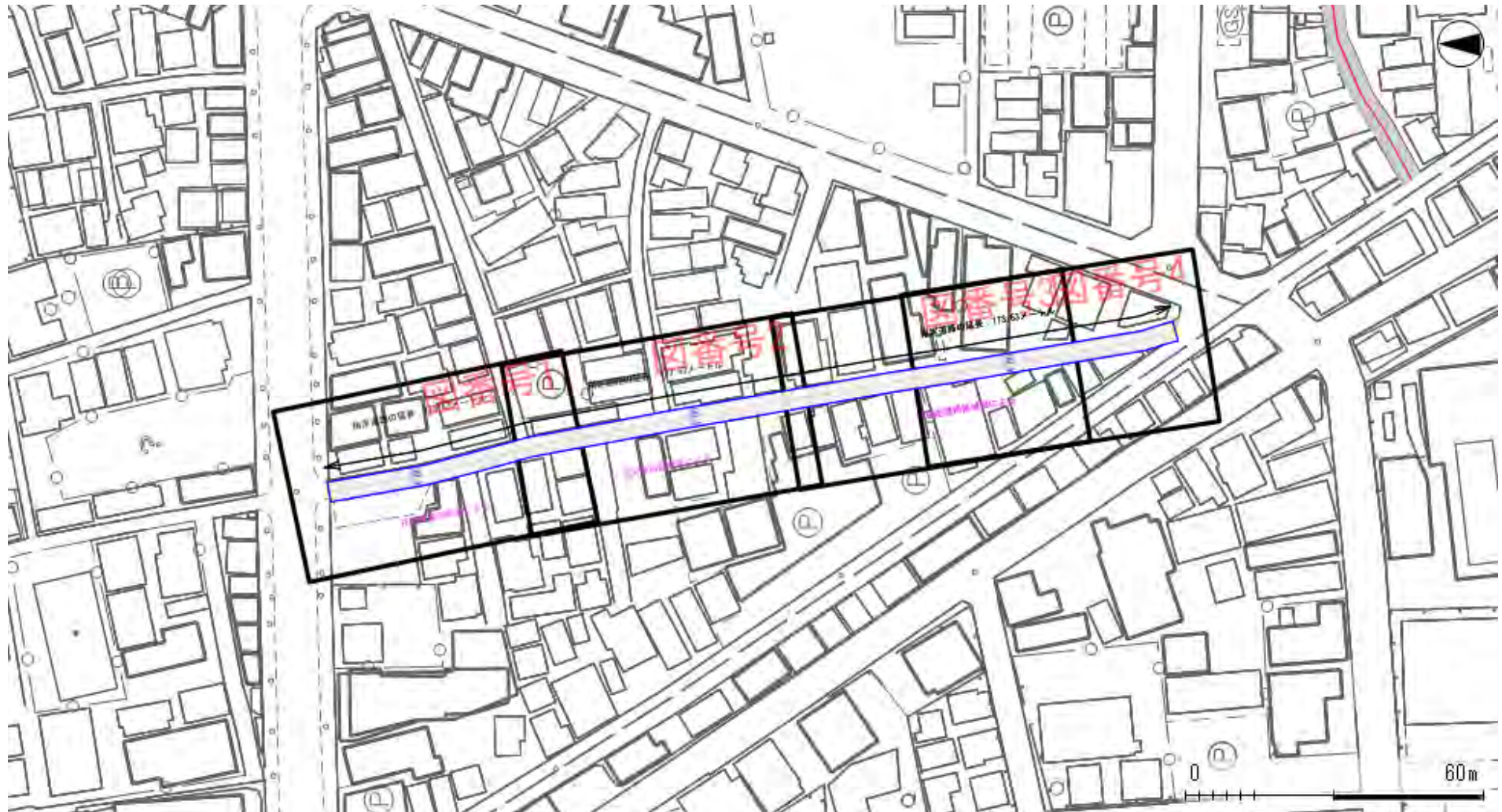
指定道路調書

(第一面)

| | | | | | | |
|-------------------|---|-------------------|--------------------|---------|---------|------------------|
| 整理番号 | 20-15_028 | 指定道路図対照番号 | 15-20-0000-0103401 | 指定道路の種類 | 2項道路 | |
| 指定の年月日 | | 指定道路の延長 | 173.639 | メートル | 指定道路の幅員 | 4.00 ~ 4.00 メートル |
| 指定道路の位置 | 足立区 千住龍田町1-11、1-11、1-12、1-12、51-2、51-2、51-8、51-8、51-9、51-9、6-2、6-2、64、6-4、6-4、64-2、64-3、64-4、64-5、64-6、64-7、68-1、68-2、68-3、68-7、68-8、9-7、9-7 | | | | | |
| 申請者の氏名 | | | | | | |
| 水平距離指定の年月日 | | 水平距離指定に係る道路の部分の延長 | | メートル | 水平距離 | メートル |
| 水平距離指定に係る道路の部分の位置 | | | | | | |
| その他 | 指定道路の位置は、都市再生街区基本調査に基づく公図データと東京都縮尺1/2,500地形図を重ね、自動的に抽出した地番を記載しています。 このため最新の情報ではなく、精度上の誤差を含みます。詳しい内容については担当にお問合わせ下さい 令和5年10月6日 作成 | | | | | |

位置図

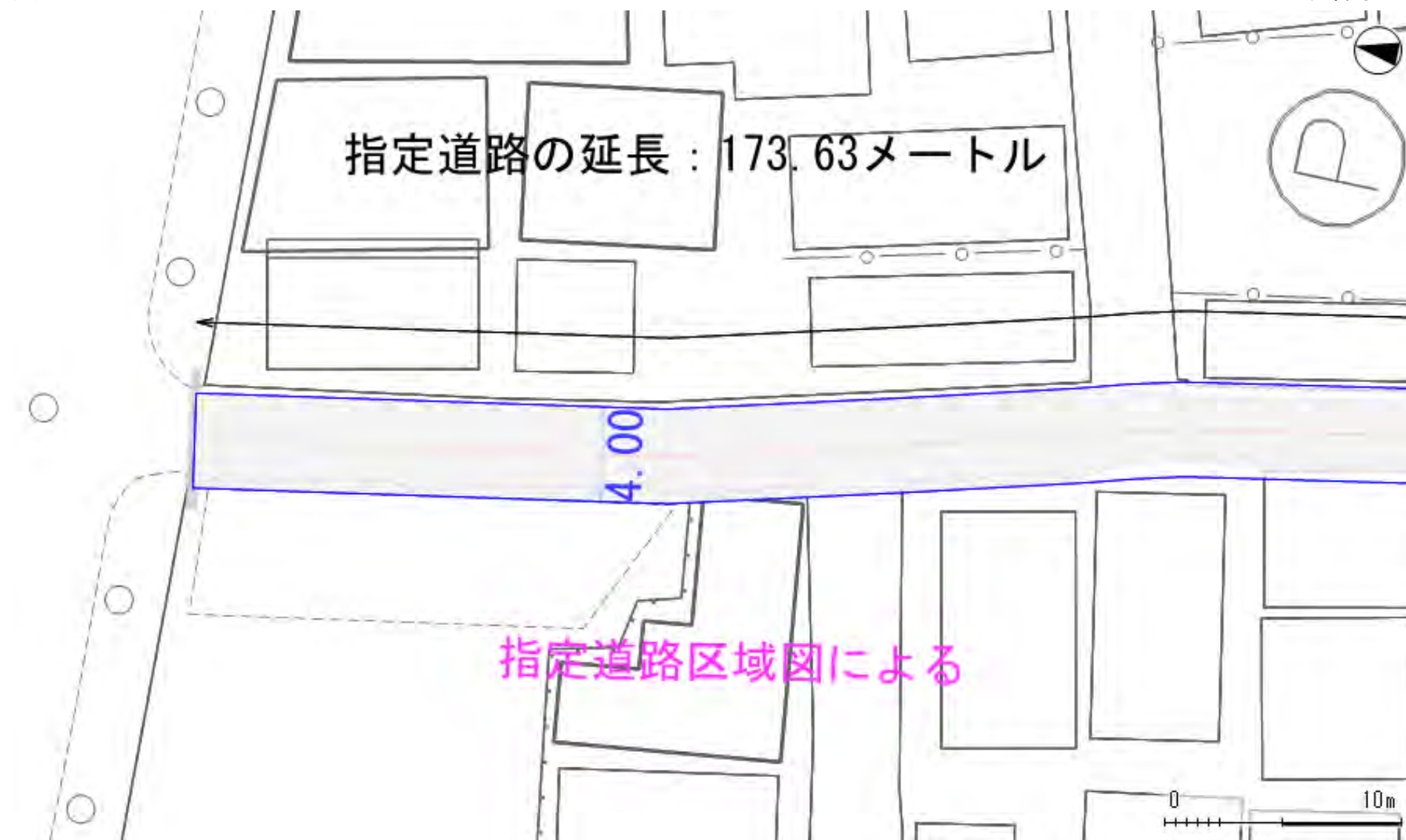
索引



令和5年10月6日 作成

この地図は、東京都知事の承認を受けて、東京都縮尺2,500分の1地形図を利用して作成したものである。(承認番号)3都市基交著第57号、令和3年6月17日
無断複製、転用、転載を禁じます。この地図による道路や建築物等の線形は、現地と異なることがありますのでご注意ください。この調書における道路の情報に関しては、調書作成時点における内容を記載しております。最新情報は窓口でご確認ください。

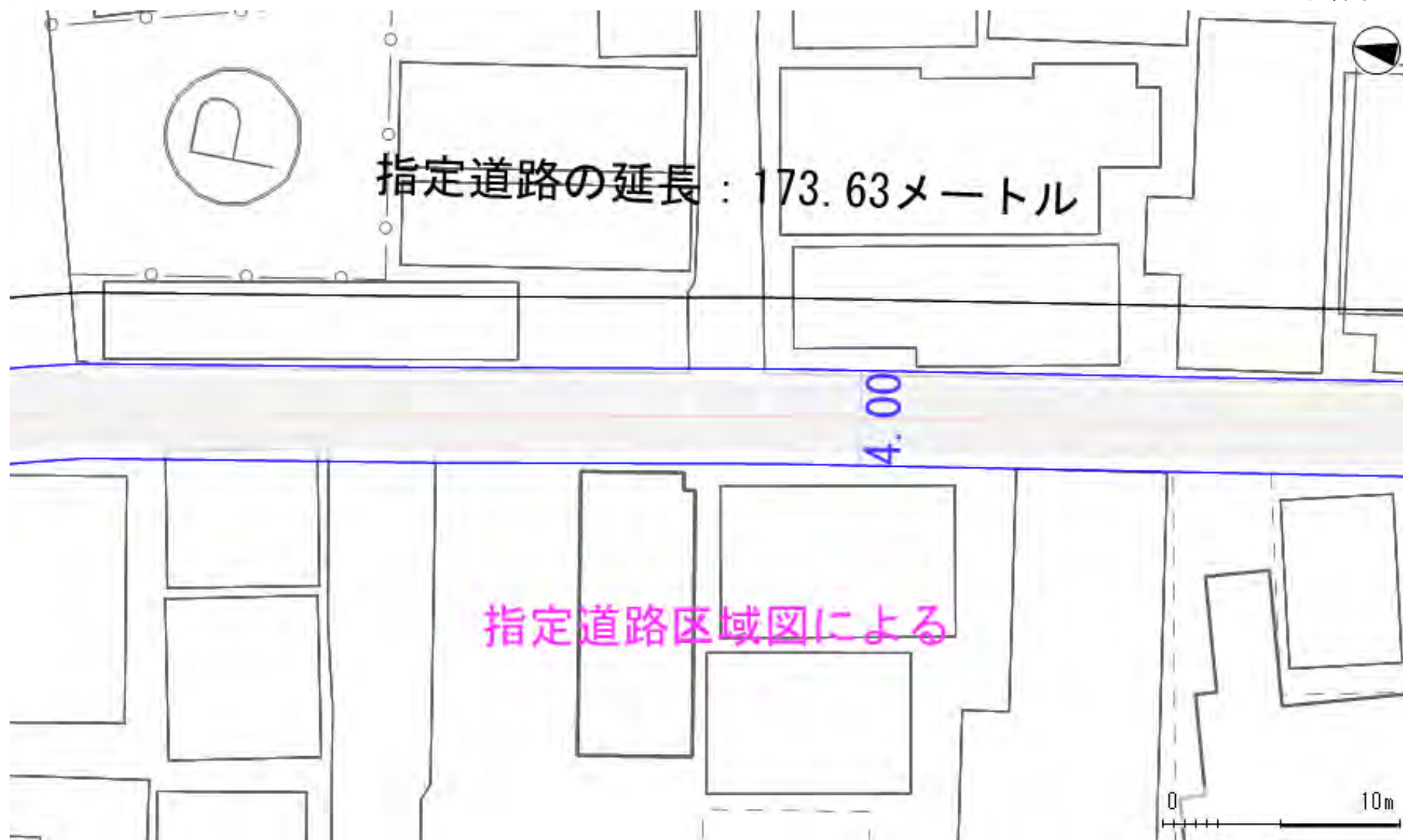
位置図



令和5年10月6日 作成

この地図は、東京都知事の承認を受けて、東京都縮尺2,500分の1地形図を利用して作成したものである。(承認番号)3都市基交著第57号、令和3年6月17日
無断複製、転用、転載を禁じます。この地図による道路や建築物等の線形は、現地と異なることがありますのでご注意ください。この調書における道路の情報に関しては、調書
作成時点における内容を記載しております。最新情報は窓口でご確認ください。

位置図



令和5年10月6日 作成

この地図は、東京都知事の承認を受けて、東京都縮尺2,500分の1地形図を利用して作成したものである。(承認番号)3都市基交著第57号、令和3年6月17日
無断複製、転用、転載を禁じます。この地図による道路や建築物等の線形は、現地と異なることがありますのでご注意ください。この調書における道路の情報に関しては、調書
作成時点における内容を記載しております。最新情報は窓口でご確認ください。

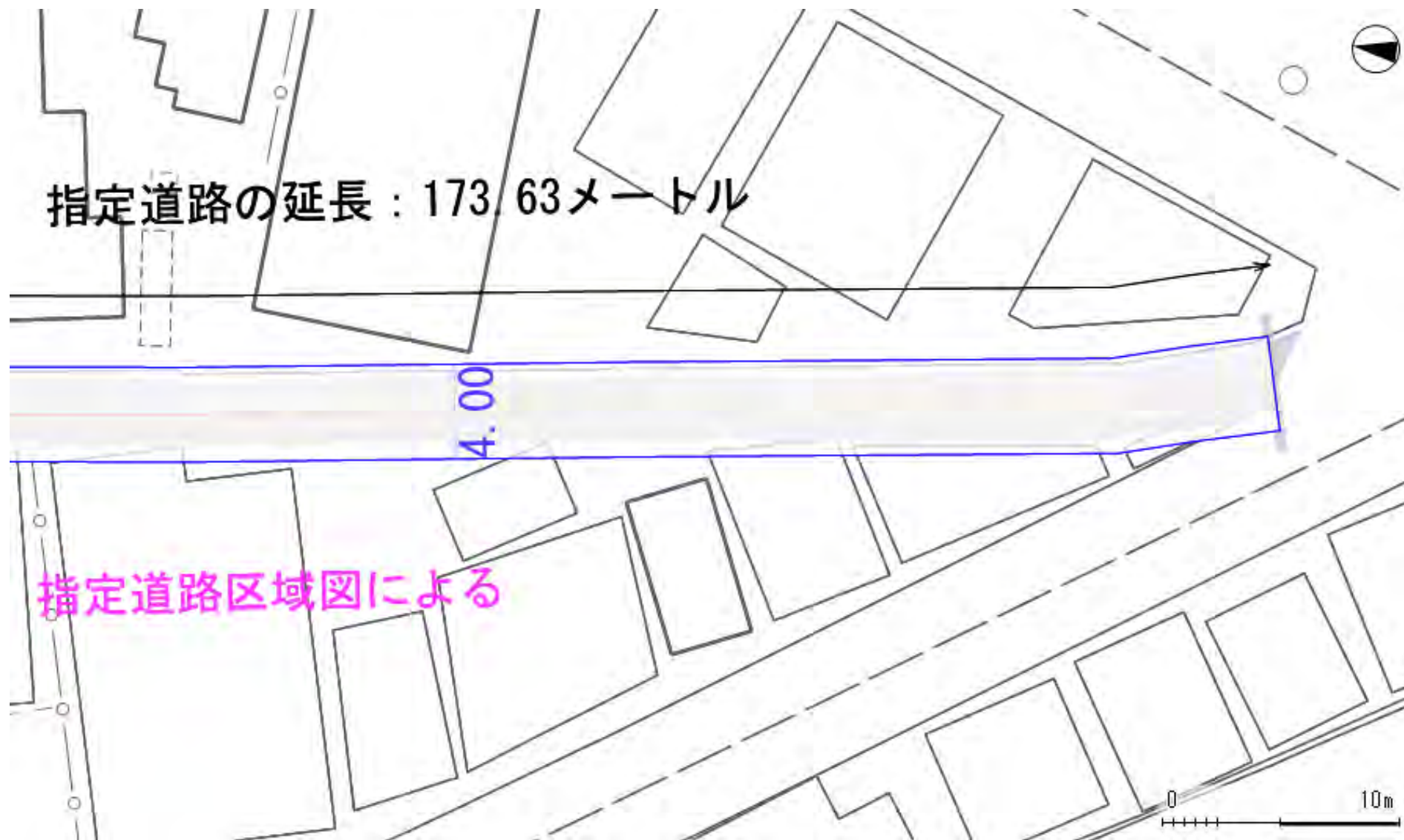
位置図



令和5年10月6日 作成

この地図は、東京都知事の承認を受けて、東京都縮尺2,500分の1地形図を利用して作成したものである。(承認番号)3都市基交著第57号、令和3年6月17日
無断複製、転用、転載を禁じます。この地図による道路や建築物等の線形は、現地と異なることがありますのでご注意ください。この調書における道路の情報に関しては、調書
作成時点における内容を記載しております。最新情報は窓口でご確認ください。

位置図



令和5年10月6日 作成

この地図は、東京都知事の承認を受けて、東京都縮尺2,500分の1地形図を利用して作成したものである。(承認番号)3都市基交著第57号、令和3年6月17日
無断複製、転用、転載を禁じます。この地図による道路や建築物等の線形は、現地と異なることがありますのでご注意ください。この調書における道路の情報に関しては、調書
作成時点における内容を記載しております。最新情報は窓口でご確認ください。

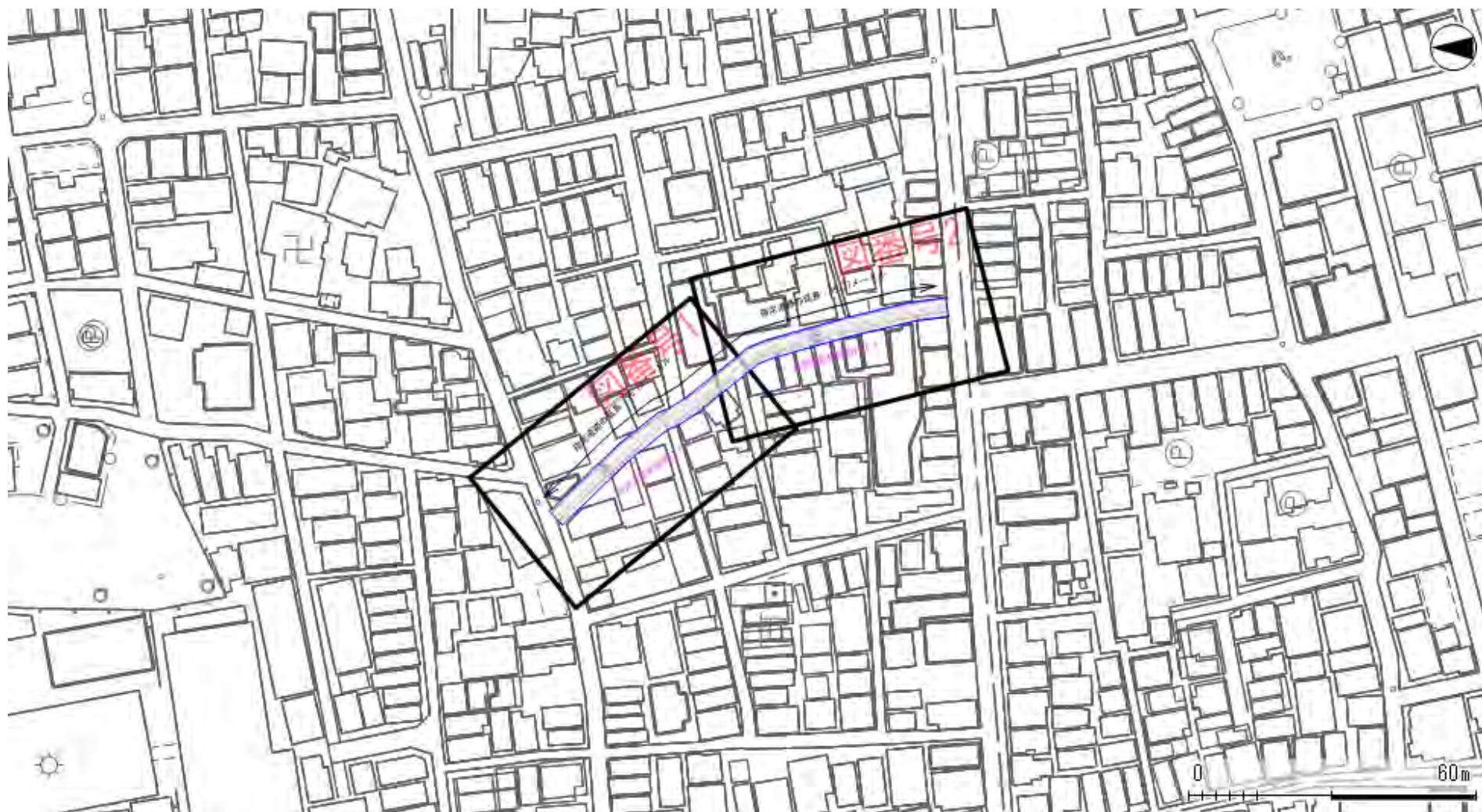
指定道路調書

(第一面)

| | | | | | | | | |
|-------------------|--|-------------------|--------------------|---------|---------|------|--------|------|
| 整理番号 | 20-19_014 | 指定道路図対照番号 | 19-20-0000-0102101 | 指定道路の種類 | 2項道路 | | | |
| 指定の年月日 | | 指定道路の延長 | 95.279 | メートル | 指定道路の幅員 | 4.00 | ～ 4.00 | メートル |
| 指定道路の位置 | 足立区 千住大川町6-3の内、7-20の内、7-8の内、8-14の内、8-19の内、8-20の内、8-32の内、8-35の内、8-59の内、8-6の内、8-60の内、8-74の内及び30-22の先、30-17の先、30-14の先、30-10の先、30-1の先、2-48の先、2-4の先、2-125の先、2-116の先、2-115の先、2-114の先、2-113の先、3-18の先、31-5の先、30-9の先、30-58の先、30-56の先、30-52の先、30-46の先、30-45の先、30-44の先、30-30の先 | | | | | | | |
| 申請者の氏名 | | | | | | | | |
| 水平距離指定の年月日 | | 水平距離指定に係る道路の部分の延長 | | メートル | 水平距離 | | メートル | |
| 水平距離指定に係る道路の部分の位置 | | | | | | | | |
| その他 | 指定道路の位置は、都市再生街区基本調査に基づく公図データと東京都縮尺1/2,500地形図を重ね、自動的に抽出した地番を記載しています。 このため最新の情報ではなく、精度上の誤差を含みます。詳しい内容については担当にお問合わせ下さい 令和5年9月25日 作成 | | | | | | | |

位置図

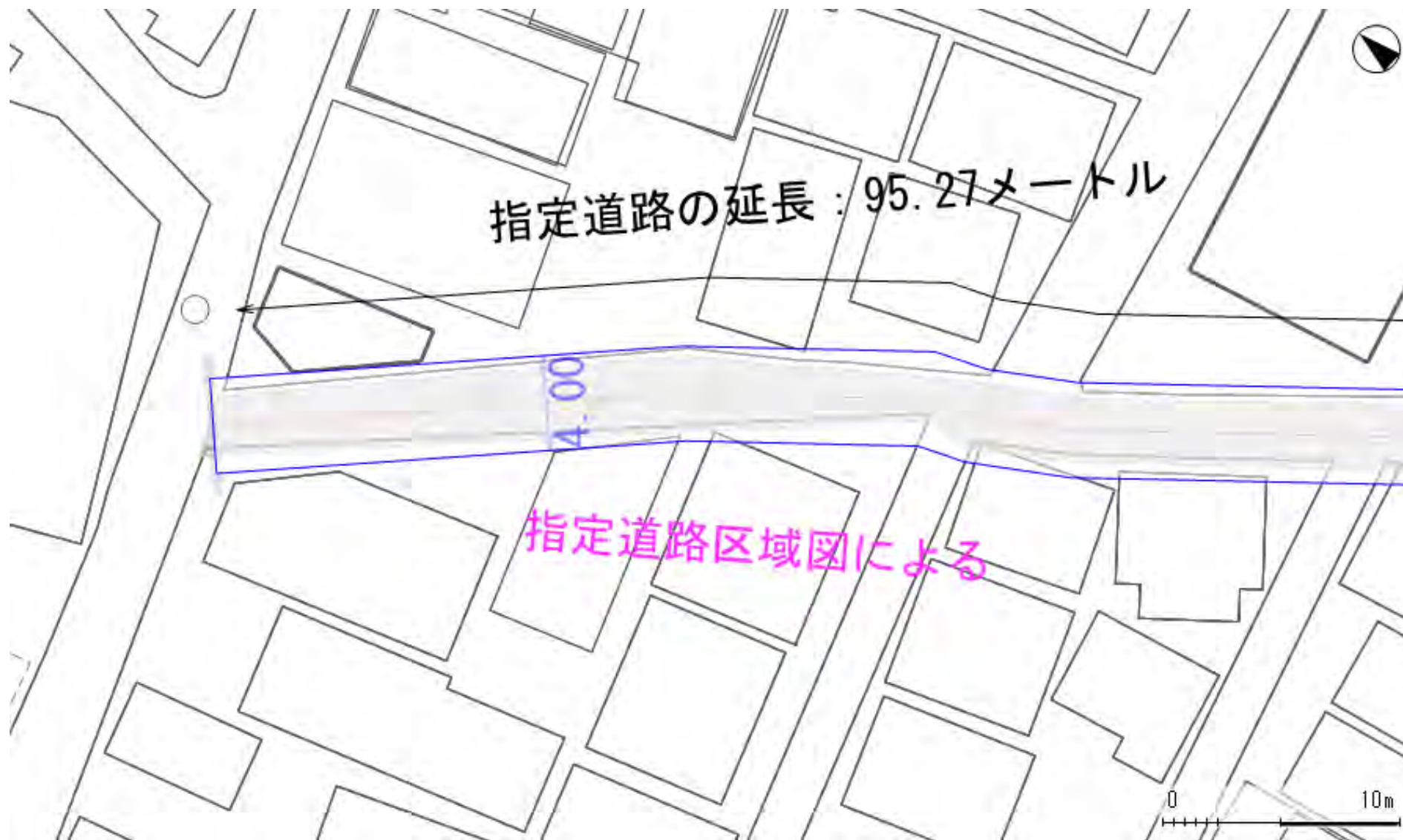
索引



令和5年9月25日 作成

この地図は、東京都知事の承認を受けて、東京都縮尺2,500分の1地形図を利用して作成したものである。(承認番号)3都市基交著第57号、令和3年6月17日
無断複製、転用、転載を禁じます。この地図による道路や建築物等の線形は、現地と異なることがありますのでご注意ください。この調書における道路の情報に関しては、調書作成時点における内容を記載しております。最新情報は窓口でご確認ください。

位置図



令和5年9月25日 作成

この地図は、東京都知事の承認を受けて、東京都縮尺2,500分の1地形図を利用して作成したものである。(承認番号)3都市基交著第57号、令和3年6月17日
無断複製、転用、転載を禁じます。この地図による道路や建築物等の線形は、現地と異なることがありますのでご注意ください。この調書における道路の情報に関しては、調書作成時点における内容を記載しております。最新情報は窓口でご確認ください。

位置図



令和5年9月25日 作成

この地図は、東京都知事の承認を受けて、東京都縮尺2,500分の1地形図を利用して作成したものである。(承認番号)3都市基交著第57号、令和3年6月17日
無断複製、転用、転載を禁じます。この地図による道路や建築物等の線形は、現地と異なることがありますのでご注意ください。この調書における道路の情報に関しては、調書
作成時点における内容を記載しております。最新情報は窓口でご確認ください。

指定道路調書

(第一面)

| | | | | | | |
|-------------------|---|-------------------|--------------------|---------|---------|------------------|
| 整理番号 | 20-19_040 | 指定道路図対照番号 | 19-20-0000-0121601 | 指定道路の種類 | 2項道路 | |
| 指定の年月日 | | 指定道路の延長 | 93.022 | メートル | 指定道路の幅員 | 4.00 ~ 4.00 メートル |
| 指定道路の位置 | 足立区 千住大川町9-5及び6-3の内、7-20の内、7-8の内、8-14の内、8-19の内、8-20の内、8-32の内、8-35の内、8-59の内、8-6の内、8-60の内、8-74の内及び10-45の先、10-5の先、10-68の先、12-14の先、12-20の先、12-21の先、12-25の先、12-36の先、12-37の先、12-9の先、8-41の先、9-1の先、9-2の先、9-3の先、9-5の先 | | | | | |
| 申請者の氏名 | | | | | | |
| 水平距離指定の年月日 | | 水平距離指定に係る道路の部分の延長 | | メートル | 水平距離 | メートル |
| 水平距離指定に係る道路の部分の位置 | | | | | | |
| その他 | 指定道路の位置は、都市再生街区基本調査に基づく公図データと東京都縮尺1/2,500地形図を重ね、自動的に抽出した地番を記載しています。 このため最新の情報ではなく、精度上の誤差を含みます。詳しい内容については担当にお問合わせ下さい 令和5年9月25日 作成 | | | | | |

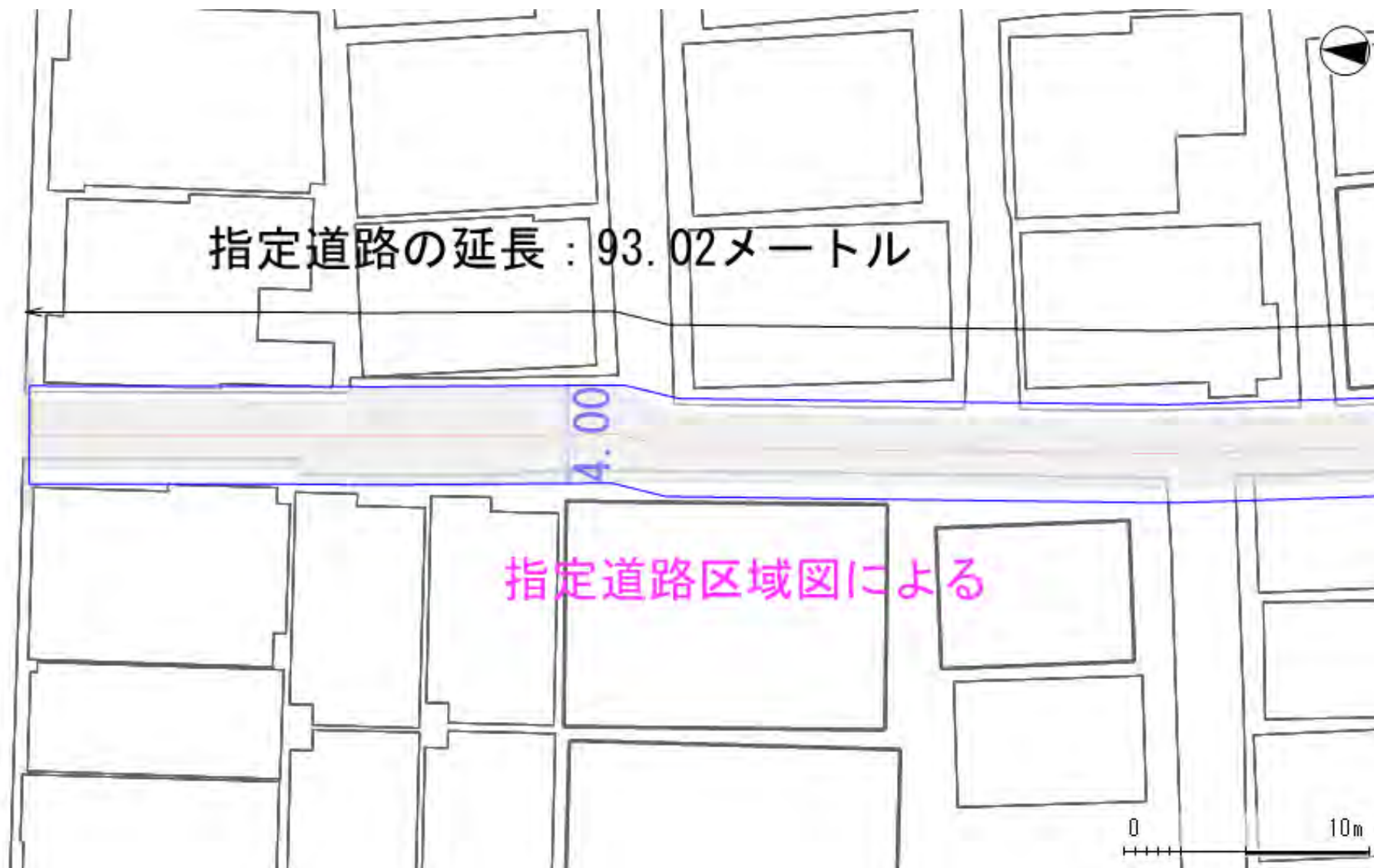
位置図

索引



令和5年9月25日 作成

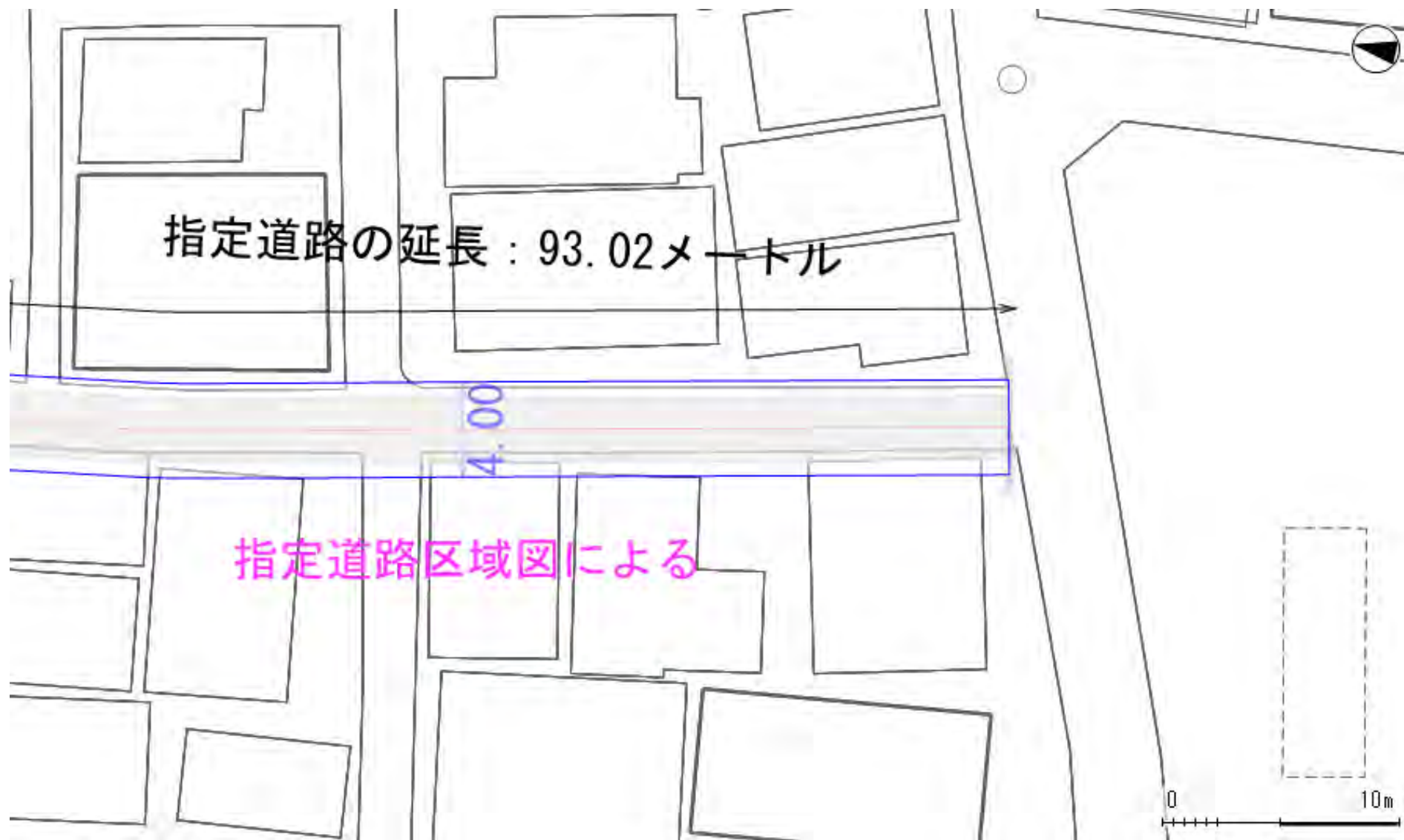
この地図は、東京都知事の承認を受けて、東京都縮尺2,500分の1地形図を利用して作成したものである。(承認番号)3都市基交著第57号、令和3年6月17日
無断複製、転用、転載を禁じます。この地図による道路や建築物等の線形は、現地と異なることがありますのでご注意ください。この調書における道路の情報に関しては、調書
作成時点における内容を記載しております。最新情報は窓口でご確認ください。



令和5年9月25日 作成

この地図は、東京都知事の承認を受けて、東京都縮尺2,500分の1地形図を利用して作成したものである。(承認番号)3都市基交著第57号、令和3年6月17日
無断複製、転用、転載を禁じます。この地図による道路や建築物等の線形は、現地と異なることがありますのでご注意ください。この調書における道路の情報に関しては、調書
作成時点における内容を記載しております。最新情報は窓口でご確認ください。

位置図



令和5年9月25日 作成

この地図は、東京都知事の承認を受けて、東京都縮尺2,500分の1地形図を利用して作成したものである。(承認番号)3都市基交著第57号、令和3年6月17日
無断複製、転用、転載を禁じます。この地図による道路や建築物等の線形は、現地と異なることがありますのでご注意ください。この調書における道路の情報に関しては、調書
作成時点における内容を記載しております。最新情報は窓口でご確認ください。

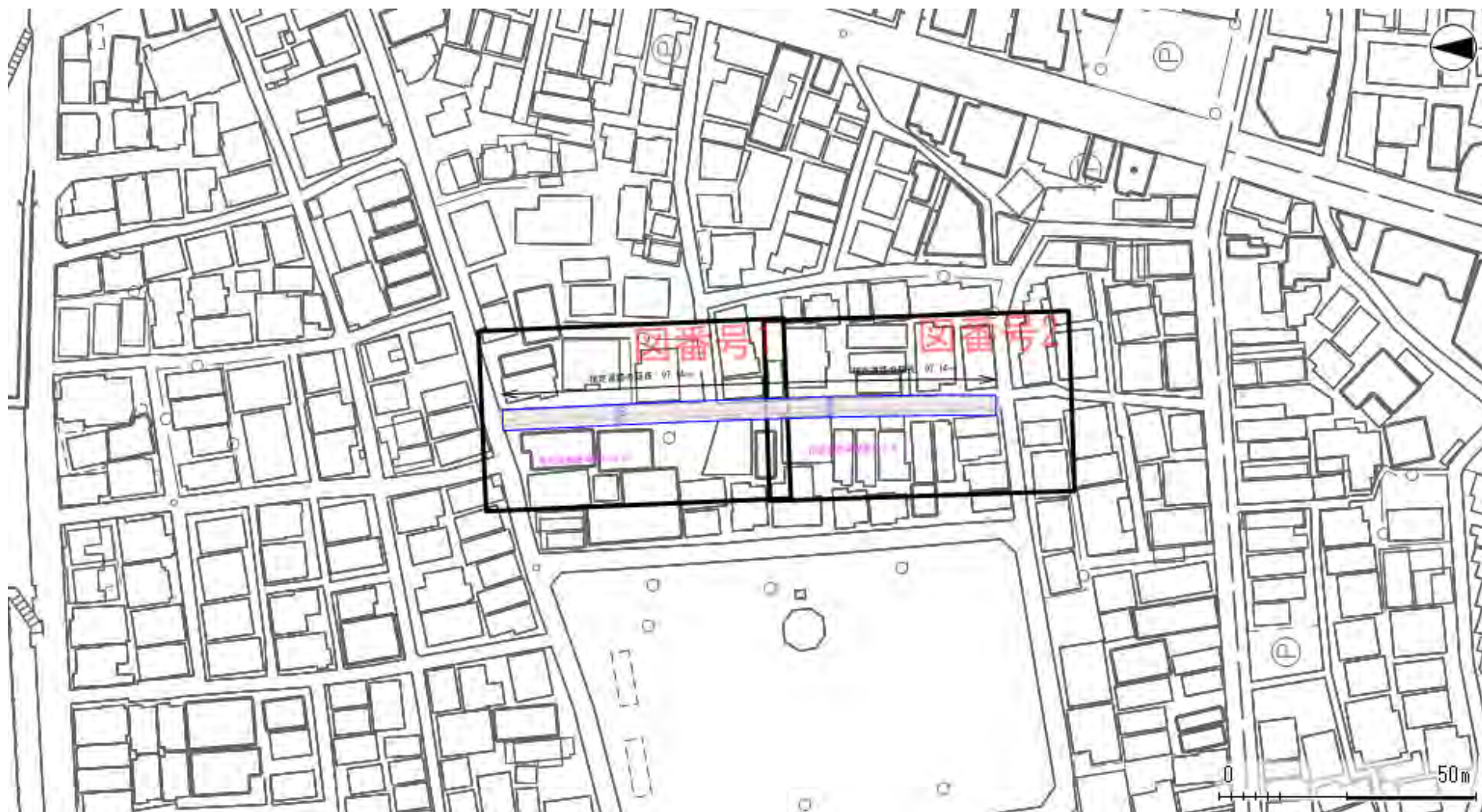
指定道路調書

(第一面)

| | | | | | | | | |
|---------------------------|--|-------------------|--------------------|---------|---------|------|-----------|------|
| 整理番号 | 20-19_049 | 指定道路図対照番号 | 19-20-0000-0126602 | 指定道路の種類 | 2項道路 | | | |
| 指定の年月日 | | 指定道路の延長 | 97.148 | メートル | 指定道路の幅員 | 4.00 | ～ 4.00 | メートル |
| 指定道路の位置 | 足立区 千住大川町20-4、20-5、20-6、20-7、21、21-1、21-8、23-1 | | | | | | | |
| 申請者の氏名 | | | | | | | | |
| 水平距離指定の年月日 | | 水平距離指定に係る道路の部分の延長 | | メートル | 水平距離 | | メートル | |
| 水平距離指定の 係る道路の部分の 位置 | | | | | | | | |
| その他 | 指定道路の位置は、都市再生街区基本調査に基づく公図データと東京都縮尺1/2,500地形図を重ね、自動的に抽出した地番を記載しています。 このため最新の情報ではなく、精度上の誤差を含みます。詳しい内容については担当にお問合わせ下さい | | | | | | | |
| | | | | | | | 令和5年9月27日 | 作成 |

位置図

索引

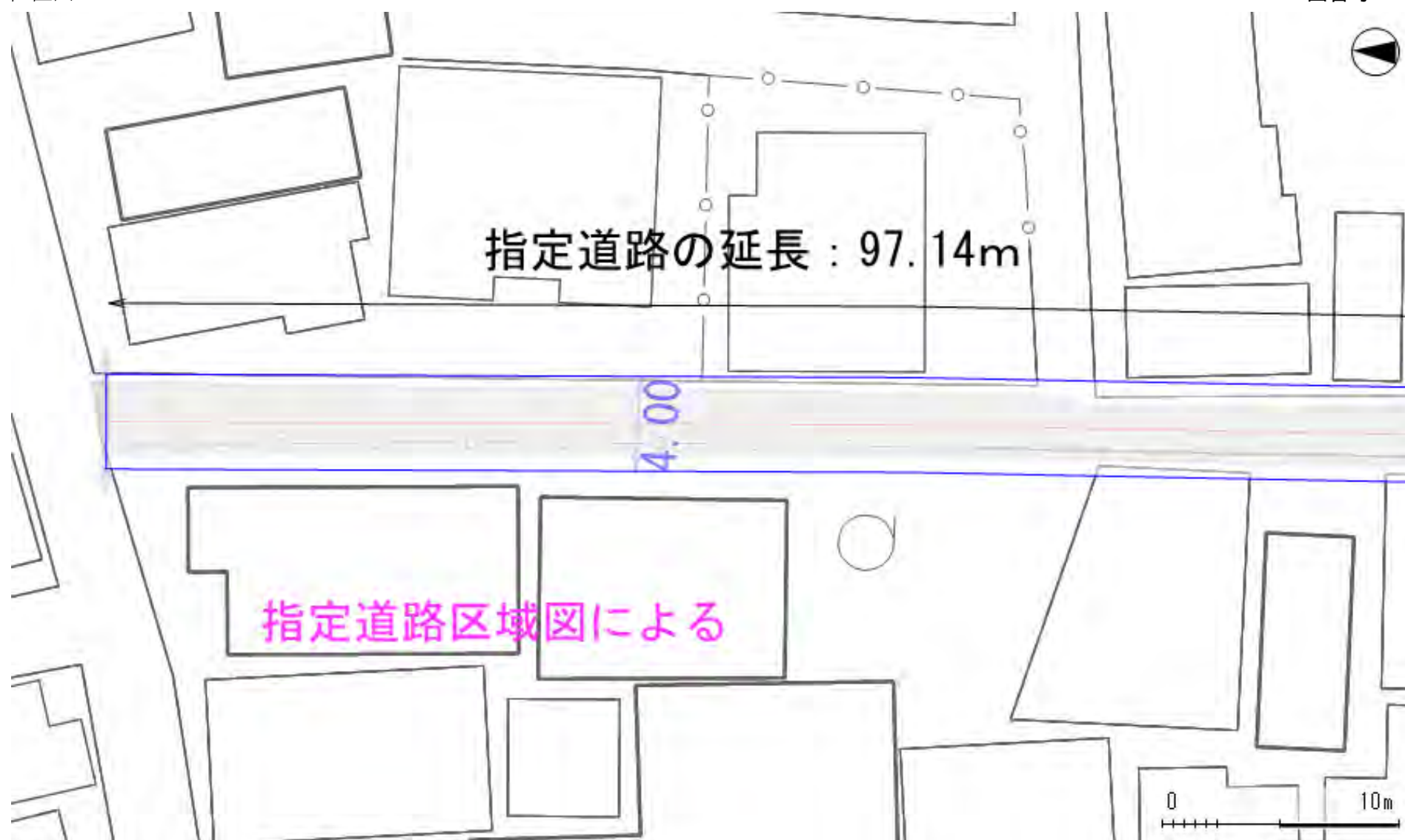


令和5年9月27日 作成

この地図は、東京都知事の承認を受けて、東京都縮尺2,500分の1地形図を利用して作成したものである。(承認番号)3都市基交著第57号、令和3年6月17日
無断複製、転用、転載を禁じます。この地図による道路や建築物等の線形は、現地と異なることがありますのでご注意ください。この調書における道路の情報に関しては、調書
作成時点における内容を記載しております。最新情報は窓口でご確認ください。

位置図

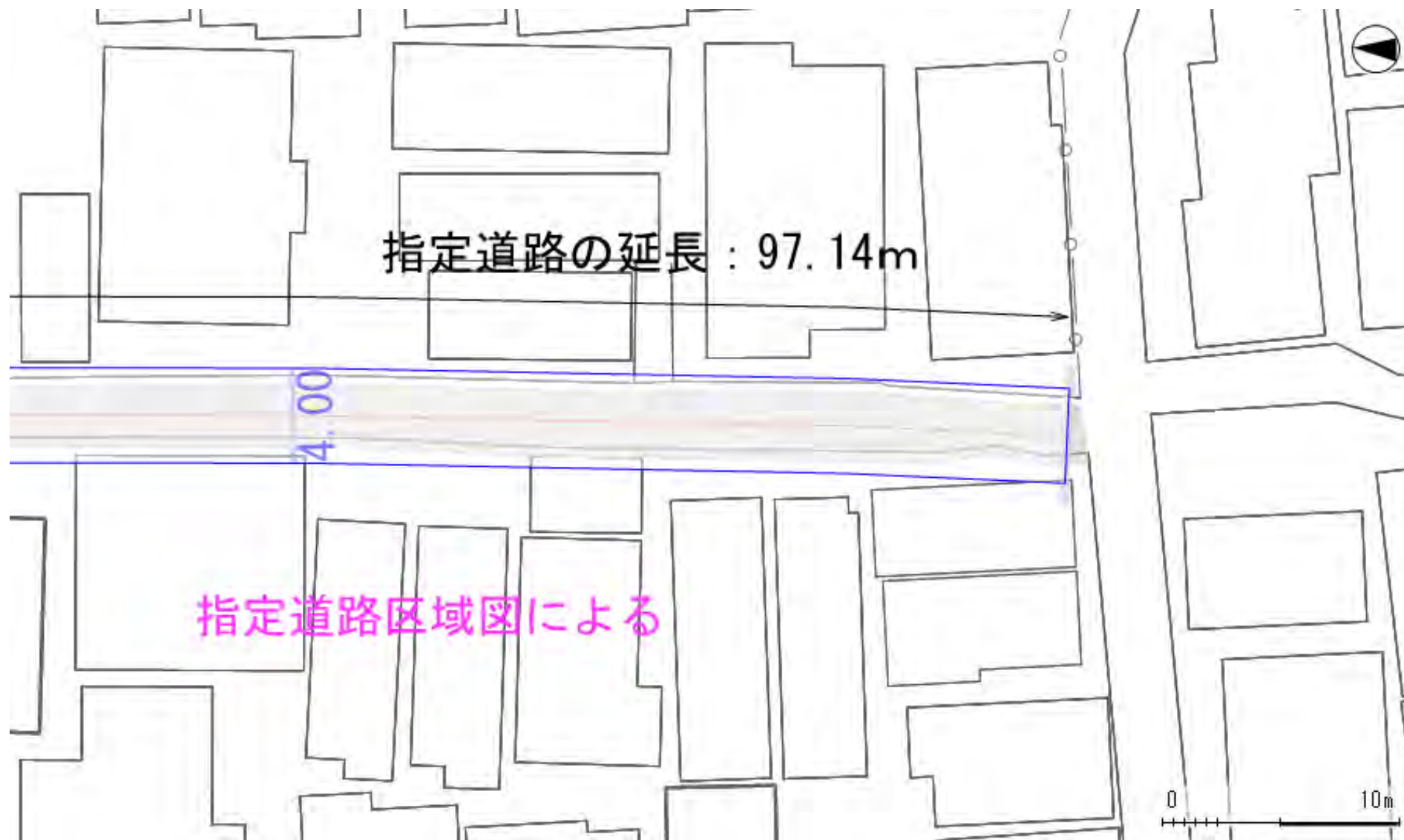
図番号 1



令和5年9月27日 作成

この地図は、東京都知事の承認を受けて、東京都縮尺2,500分の1地形図を利用して作成したものである。(承認番号)3都市基交著第57号、令和3年6月17日
無断複製、転用、転載を禁じます。この地図による道路や建築物等の線形は、現地と異なることがありますのでご注意ください。この調書における道路の情報に関しては、調書
作成時点における内容を記載しております。最新情報は窓口でご確認ください。

位置図



令和5年9月27日 作成

この地図は、東京都知事の承認を受けて、東京都縮尺2,500分の1地形図を利用して作成したものである。(承認番号)3都市基交著第57号、令和3年6月17日
無断複製、転用、転載を禁じます。この地図による道路や建築物等の線形は、現地と異なることがありますのでご注意ください。この調書における道路の情報に関しては、調書
作成時点における内容を記載しております。最新情報は窓口でご確認ください。

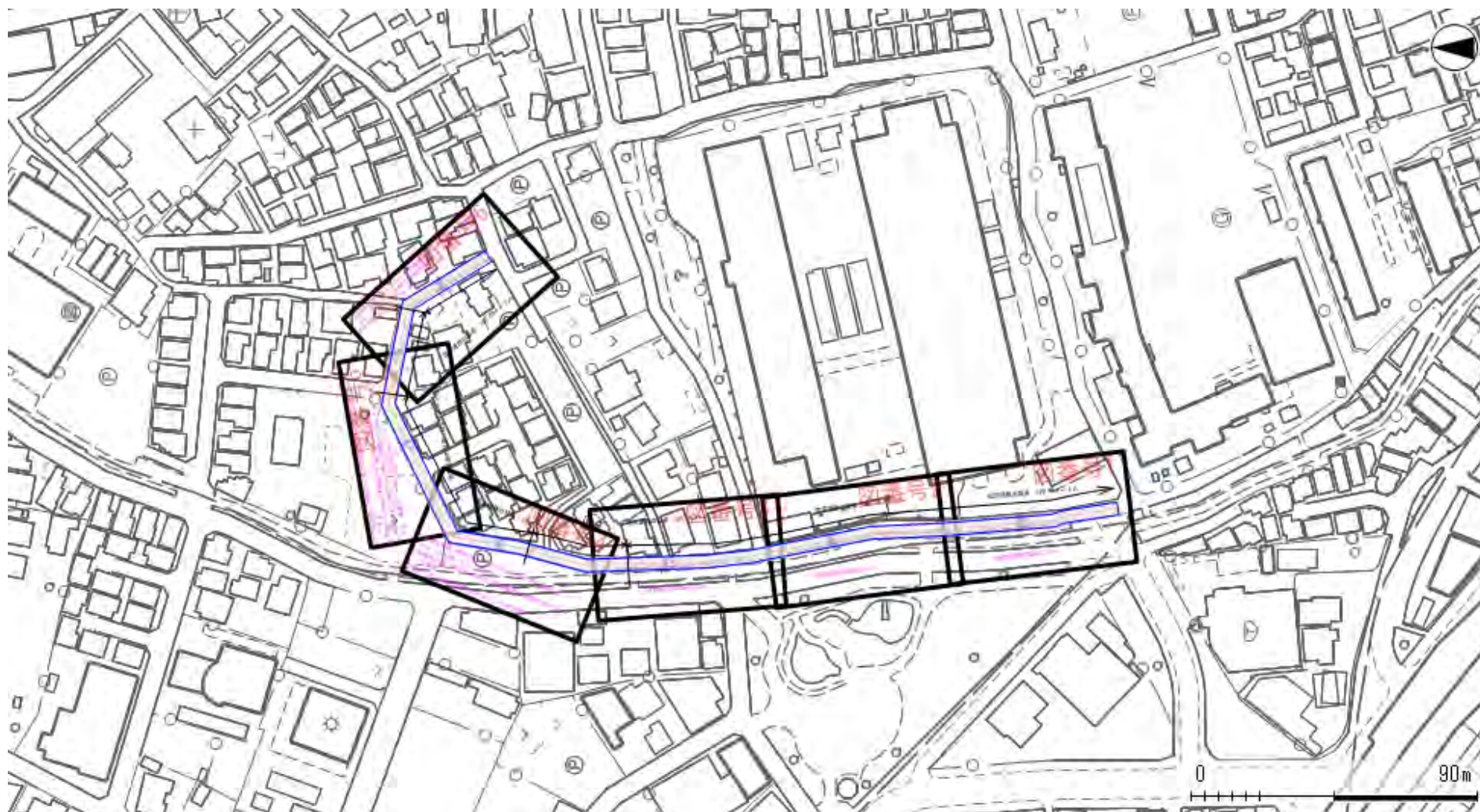
指定道路調書

(第一面)

| | | | | | | |
|-------------------|---|-------------------|--------------------|---------|---------|------------------|
| 整理番号 | 20-27_001 | 指定道路図対照番号 | 27-20-0000-0003601 | 指定道路の種類 | 2項道路 | |
| 指定の年月日 | | 指定道路の延長 | 320.000 | メートル | 指定道路の幅員 | 4.00 ~ 4.00 メートル |
| 指定道路の位置 | 足立区 江北3丁目123、123、40-2、40-2、40-6、40-6、40-74、40-74、45-11、45-11、45-4、45-4、53-2、53-2、62、62、63、63、65-1、65-1、65-20、65-20、65-21、65-21、65-22、65-22、65-23、65-23、65-24、65-24、65-3、65-3、65-4、65-4、65-5、65-5、65-6、65-6、65-7、65-7、70-1、70-1、72-2、72-2、83-2、83-2 | | | | | |
| 申請者の氏名 | | | | | | |
| 水平距離指定の年月日 | | 水平距離指定に係る道路の部分の延長 | | メートル | 水平距離 | メートル |
| 水平距離指定に係る道路の部分の位置 | | | | | | |
| その他 | 指定道路の位置は、都市再生街区基本調査に基づく公図データと東京都縮尺1/2,500地形図を重ね、自動的に抽出した地番を記載しています。 このため最新の情報ではなく、精度上の誤差を含みます。詳しい内容については担当にお問合わせ下さい 令和5年9月20日 作成 | | | | | |

位置図

索引

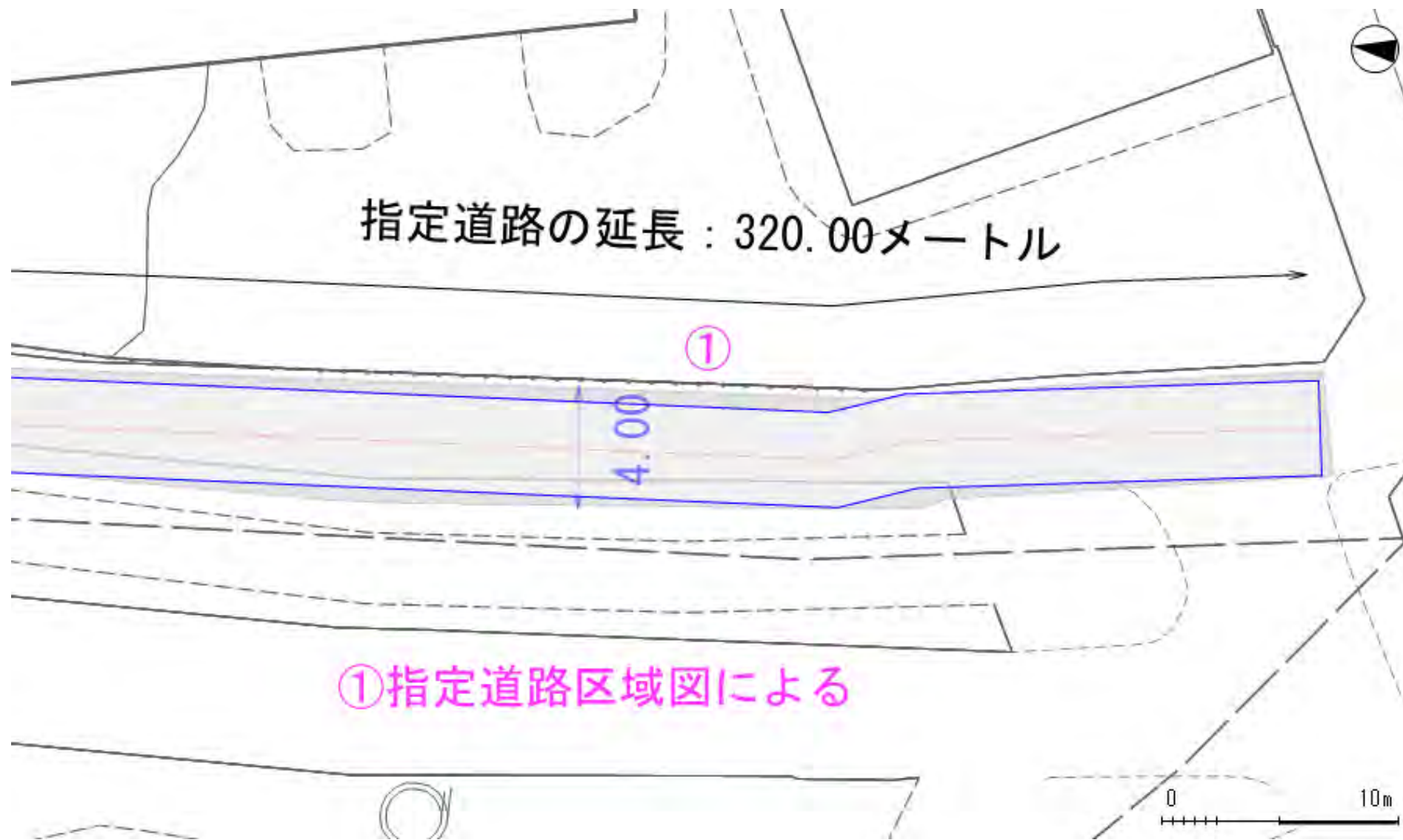


令和5年9月20日 作成

この地図は、東京都知事の承認を受けて、東京都縮尺2,500分の1地形図を利用して作成したものである。(承認番号)3都市基交著第57号、令和3年6月17日
無断複製、転用、転載を禁じます。この地図による道路や建築物等の線形は、現地と異なることがありますのでご注意ください。この調書における道路の情報に関しては、調書作成時点における内容を記載しております。最新情報は窓口でご確認ください。

位置図

図番号 1

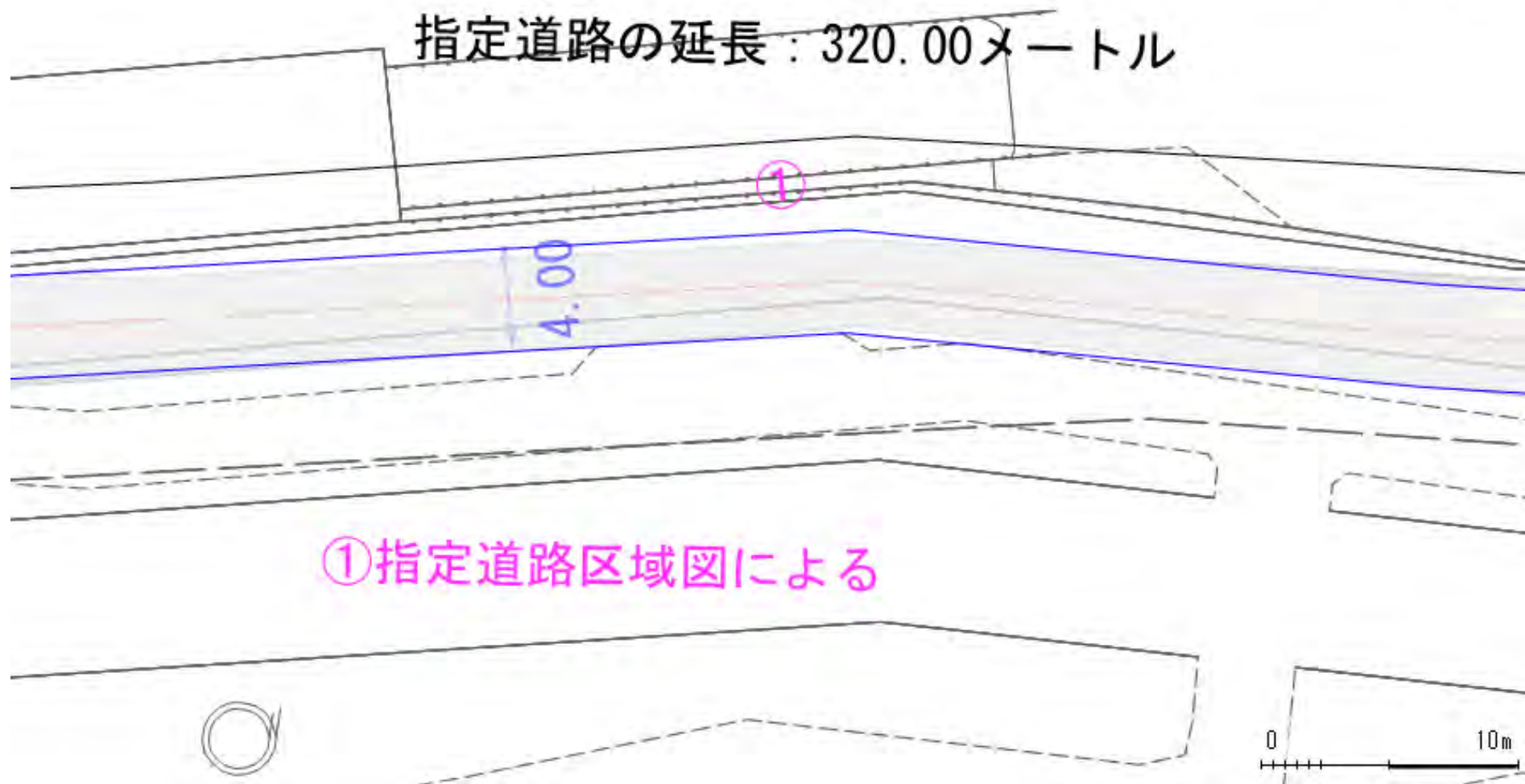


令和5年9月20日 作成

この地図は、東京都知事の承認を受けて、東京都縮尺2,500分の1地形図を利用して作成したものである。(承認番号)3都市基交著第57号、令和3年6月17日
無断複製、転用、転載を禁じます。この地図による道路や建築物等の線形は、現地と異なることがありますのでご注意ください。この調書における道路の情報に関しては、調書
作成時点における内容を記載しております。最新情報は窓口でご確認ください。



指定道路の延長：320.00メートル

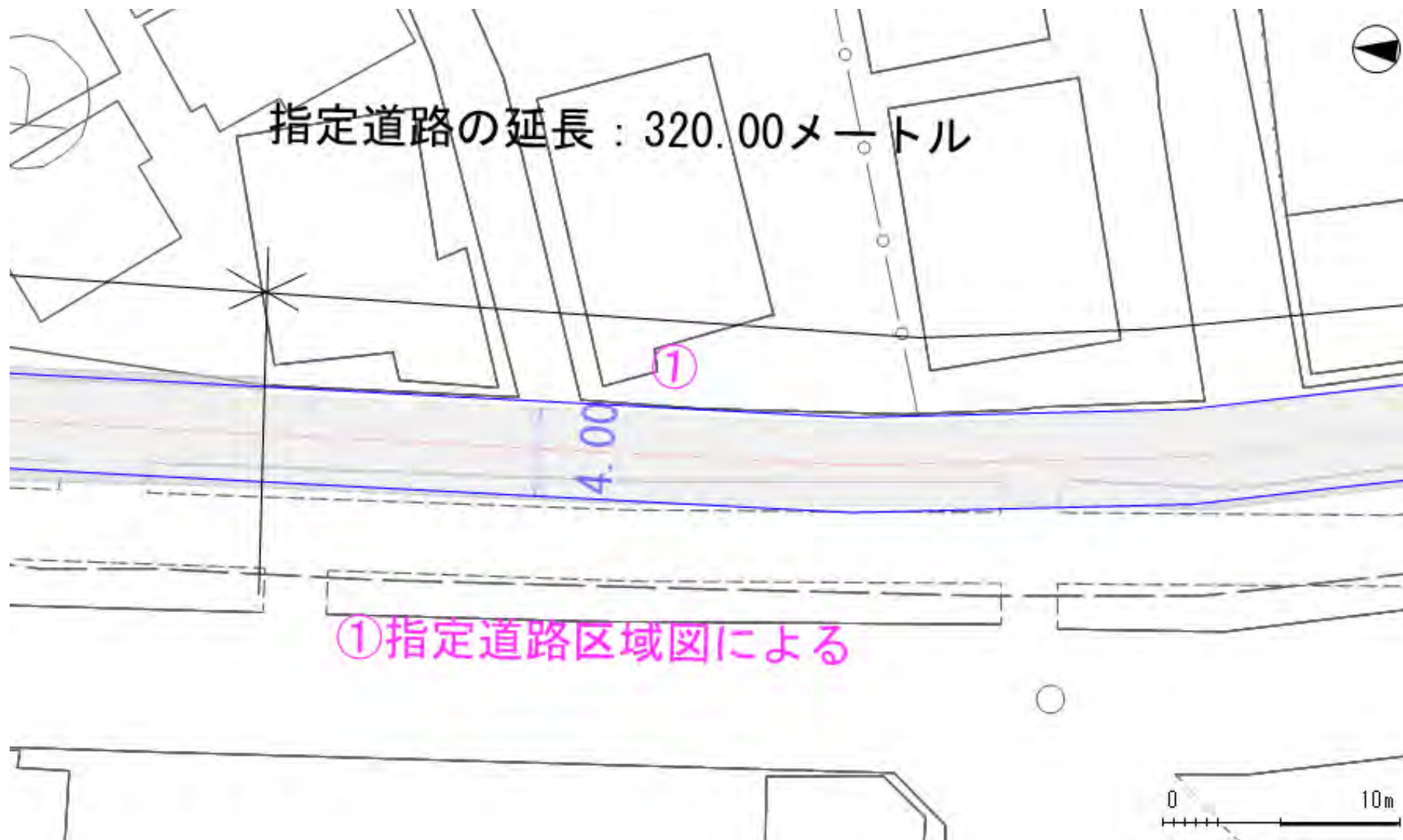


①指定道路区域図による

令和5年9月20日 作成

この地図は、東京都知事の承認を受けて、東京都縮尺2,500分の1地形図を利用して作成したものである。(承認番号)3都市基交著第57号、令和3年6月17日
無断複製、転用、転載を禁じます。この地図による道路や建築物等の線形は、現地と異なることがありますのでご注意ください。この調書における道路の情報に関しては、調書
作成時点における内容を記載しております。最新情報は窓口でご確認ください。

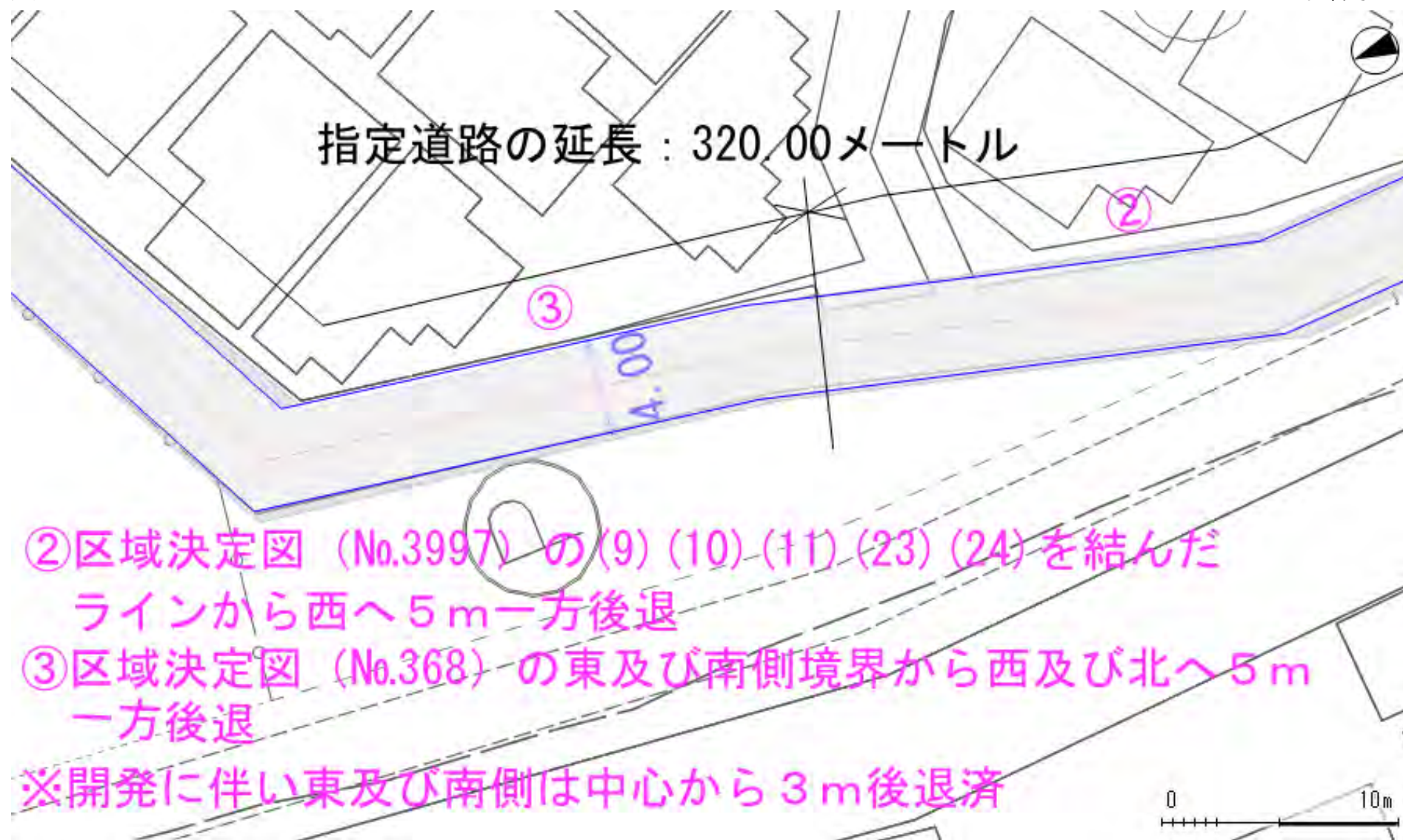
位置図



令和5年9月20日 作成

この地図は、東京都知事の承認を受けて、東京都縮尺2,500分の1地形図を利用して作成したものである。(承認番号)3都市基交著第57号、令和3年6月17日
無断複製、転用、転載を禁じます。この地図による道路や建築物等の線形は、現地と異なることがありますのでご注意ください。この調書における道路の情報に関しては、調書
作成時点における内容を記載しております。最新情報は窓口でご確認ください。

位置図



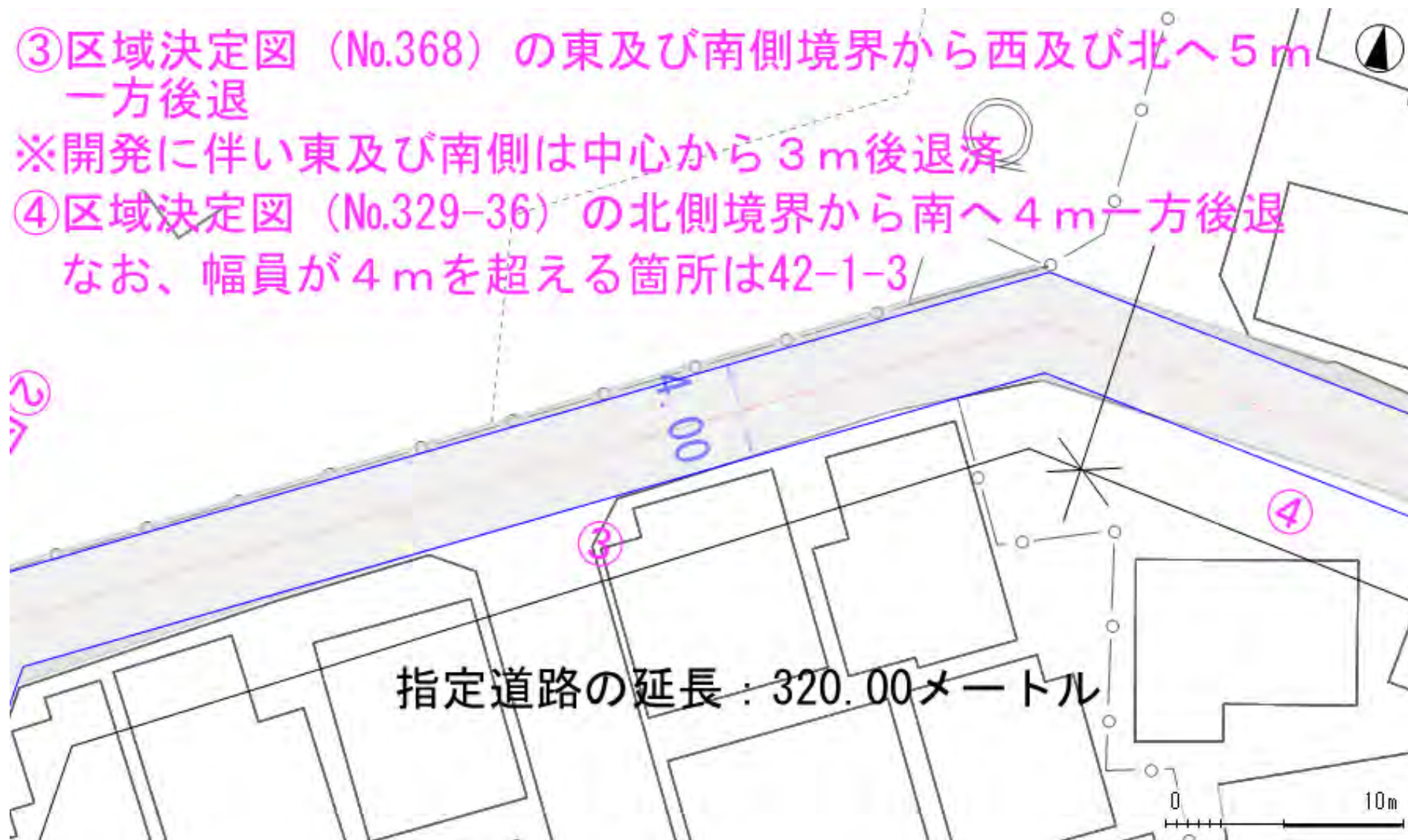
令和5年9月20日 作成

この地図は、東京都知事の承認を受けて、東京都縮尺2,500分の1地形図を利用して作成したものである。(承認番号)3都市基交著第57号、令和3年6月17日
無断複製、転用、転載を禁じます。この地図による道路や建築物等の線形は、現地と異なることがありますのでご注意ください。この調書における道路の情報に関しては、調書
作成時点における内容を記載しております。最新情報は窓口でご確認ください。

③区域決定図 (No.368) の東及び南側境界から西及び北へ5m
一方後退

※開発に伴い東及び南側は中心から3m後退済

④区域決定図 (No.329-36) の北側境界から南へ4m一方後退
なお、幅員が4mを超える箇所は42-1-3



令和5年9月20日 作成

この地図は、東京都知事の承認を受けて、東京都縮尺2,500分の1地形図を利用して作成したものである。(承認番号)3都市基交著第57号、令和3年6月17日
無断複製、転用、転載を禁じます。この地図による道路や建築物等の線形は、現地と異なることがありますのでご注意ください。この調書における道路の情報に関しては、調書
作成時点における内容を記載しております。最新情報は窓口でご確認ください。

位置図



令和5年9月20日 作成

この地図は、東京都知事の承認を受けて、東京都縮尺2,500分の1地形図を利用して作成したものである。(承認番号)3都市基交著第57号、令和3年6月17日
無断複製、転用、転載を禁じます。この地図による道路や建築物等の線形は、現地と異なることがありますのでご注意ください。この調書における道路の情報に関しては、調書
作成時点における内容を記載しております。最新情報は窓口でご確認ください。

指定道路調書

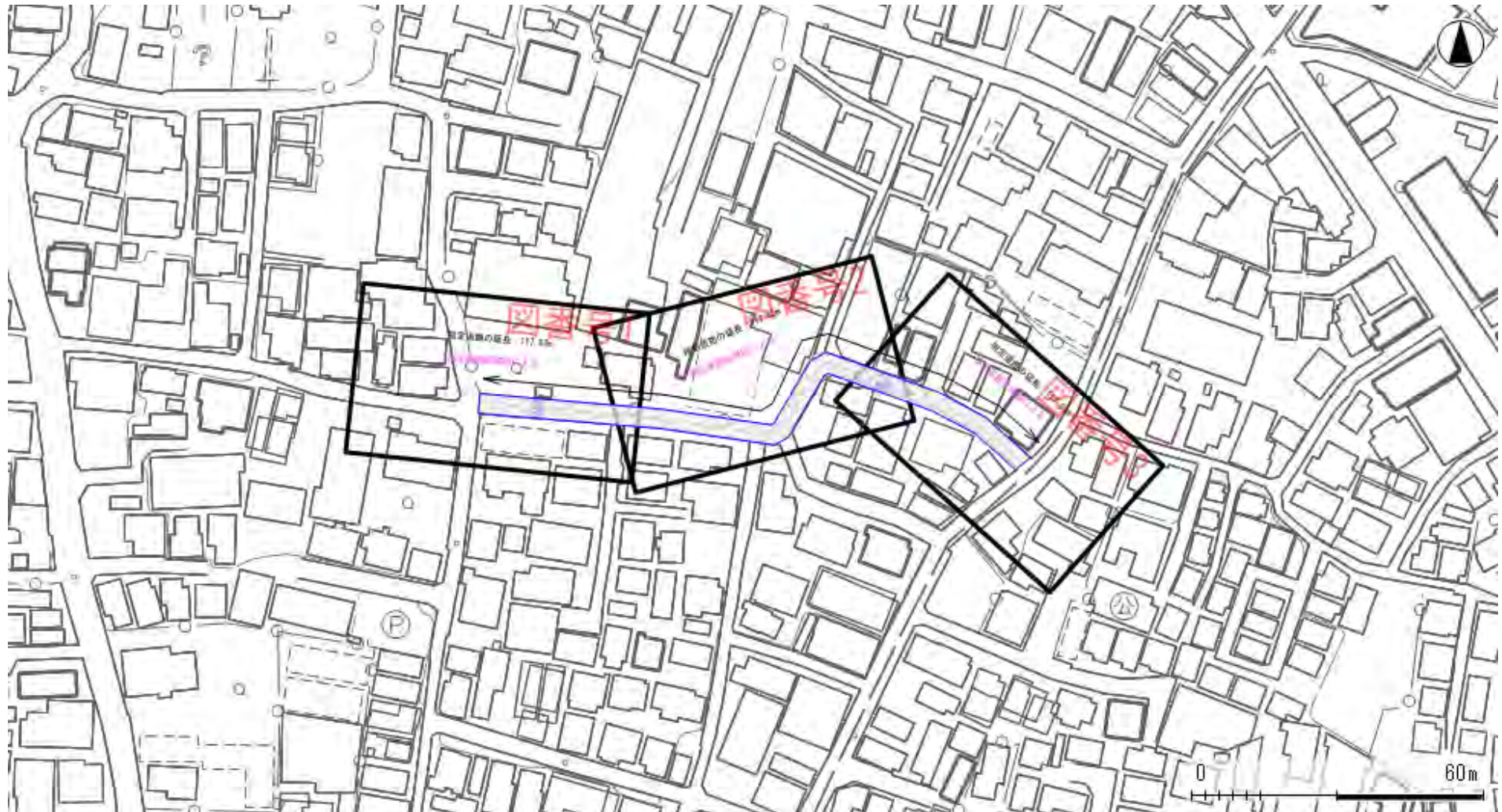
(第一面)

| | | | | | | |
|---------------------------|--|-------------------|--------------------|---------|---------|------------------|
| 整理番号 | 20-41_071 | 指定道路図対照番号 | 41-20-0000-0040801 | 指定道路の種類 | 2項道路 | |
| 指定の年月日 | | 指定道路の延長 | 117.631 | メートル | 指定道路の幅員 | 4.00 ~ 4.00 メートル |
| 指定道路の位置 | 足立区 本木南町10-28、12-11、12-33、12-6、12-7、12-8、13-1、13-3 、13-4、14-1、14-2、14-34、14-35、14-36、14-37、14-38、 14-39、14-9、15-1、15-2、15-26、15-5 | | | | | |
| 申請者の氏名 | | | | | | |
| 水平距離指定の年月日 | | 水平距離指定に係る道路の部分の延長 | | メートル | 水平距離 | メートル |
| 水平距離指定の 係る道路の部分の 位置 | | | | | | |
| その他 | 指定道路の位置は、都市再生街区基本調査に基づく公図データと東京都縮尺1/2,500地形図を重ね、自動的に抽出した地番を記載しています。 このため最新の情報ではなく、精度上の誤差を含みます。詳しい内容については担当にお問合わせ下さい | | | | | |

令和5年9月20日 作成

位置図

索引



令和5年9月20日 作成

この地図は、東京都知事の承認を受けて、東京都縮尺2,500分の1地形図を利用して作成したものである。(承認番号)3都市基交著第57号、令和3年6月17日
無断複製、転用、転載を禁じます。この地図による道路や建築物等の線形は、現地と異なることがありますのでご注意ください。この調書における道路の情報に関しては、調書作成時点における内容を記載しております。最新情報は窓口でご確認ください。

位置図

図番号 1



令和5年9月20日 作成

この地図は、東京都知事の承認を受けて、東京都縮尺2,500分の1地形図を利用して作成したものである。(承認番号)3都市基交著第57号、令和3年6月17日
無断複製、転用、転載を禁じます。この地図による道路や建築物等の線形は、現地と異なることがありますのでご注意ください。この調書における道路の情報に関しては、調書
作成時点における内容を記載しております。最新情報は窓口でご確認ください。



令和5年9月20日 作成

この地図は、東京都知事の承認を受けて、東京都縮尺2,500分の1地形図を利用して作成したものである。(承認番号)3都市基交著第57号、令和3年6月17日
無断複製、転用、転載を禁じます。この地図による道路や建築物等の線形は、現地と異なることがありますのでご注意ください。この調書における道路の情報に関しては、調書作成時点における内容を記載しております。最新情報は窓口でご確認ください。

位置図



令和5年9月20日 作成

この地図は、東京都知事の承認を受けて、東京都縮尺2,500分の1地形図を利用して作成したものである。(承認番号)3都市基交著第57号、令和3年6月17日
無断複製、転用、転載を禁じます。この地図による道路や建築物等の線形は、現地と異なることがありますのでご注意ください。この調書における道路の情報に関しては、調書
作成時点における内容を記載しております。最新情報は窓口でご確認ください。

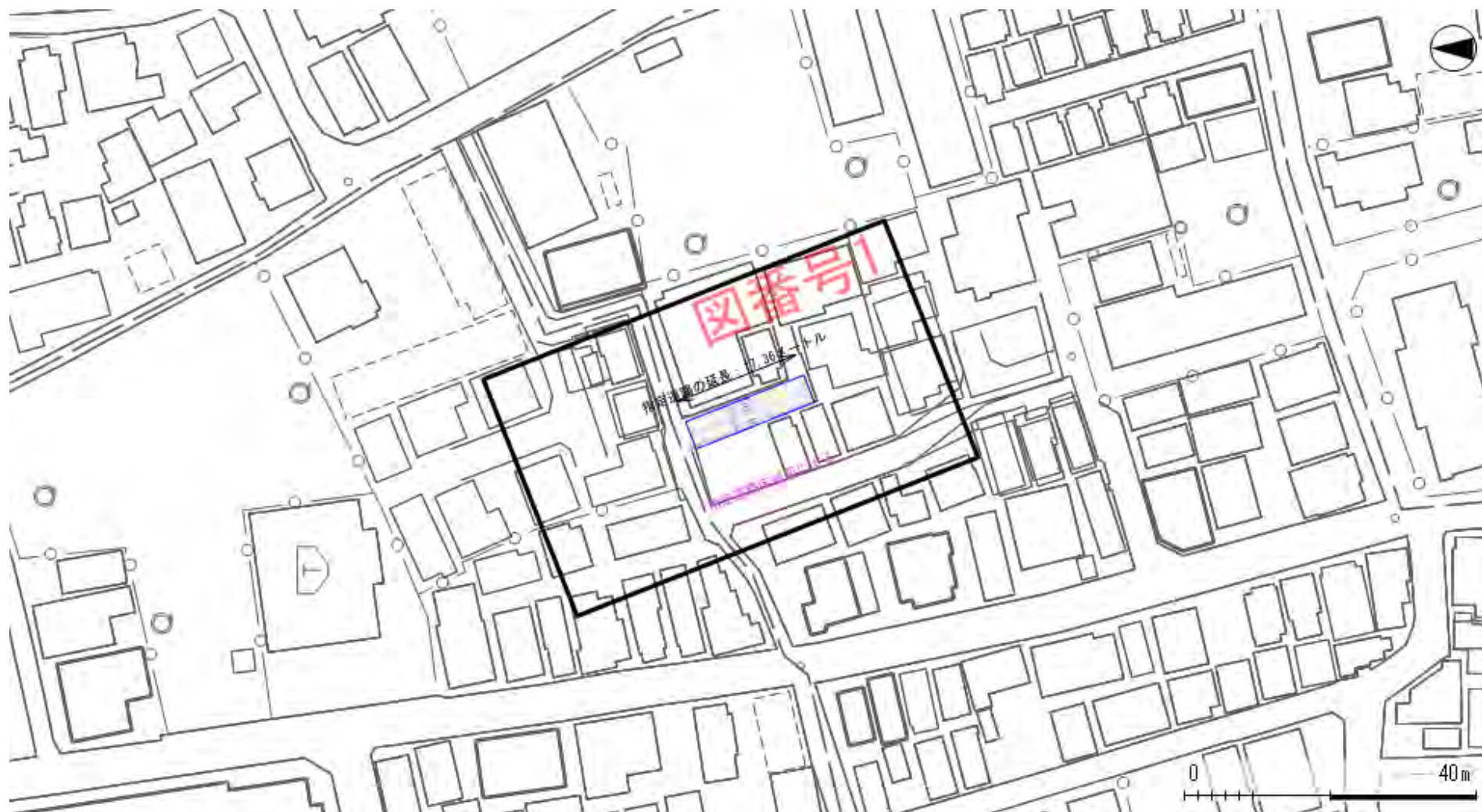
指定道路調書

(第一面)

| | | | | | | | | |
|---------------------------|--|-------------------|--------------------|---------|---------|------|-----------|------|
| 整理番号 | 20-41_080 | 指定道路図対照番号 | 41-20-0000-0043802 | 指定道路の種類 | 2項道路 | | | |
| 指定の年月日 | | 指定道路の延長 | 17.367 | メートル | 指定道路の幅員 | 4.00 | ～ 4.00 | メートル |
| 指定道路の位置 | 足立区 本木東町29-12 | | | | | | | |
| 申請者の氏名 | | | | | | | | |
| 水平距離指定の年月日 | | 水平距離指定に係る道路の部分の延長 | | メートル | 水平距離 | | メートル | |
| 水平距離指定の 係る道路の部分の 位置 | | | | | | | | |
| その他 | 指定道路の位置は、都市再生街区基本調査に基づく公図データと東京都縮尺1/2,500地形図を重ね、自動的に抽出した地番を記載しています。 このため最新の情報ではなく、精度上の誤差を含みます。詳しい内容については担当にお問合わせ下さい | | | | | | | |
| | | | | | | | 令和5年10月6日 | 作成 |

位置図

索引



令和5年10月6日 作成

この地図は、東京都知事の承認を受けて、東京都縮尺2,500分の1地形図を利用して作成したものである。(承認番号)3都市基交著第57号、令和3年6月17日
無断複製、転用、転載を禁じます。この地図による道路や建築物等の線形は、現地と異なることがありますのでご注意ください。この調書における道路の情報に関しては、調書作成時点における内容を記載しております。最新情報は窓口でご確認ください。

位置図



令和5年10月6日 作成

この地図は、東京都知事の承認を受けて、東京都縮尺2,500分の1地形図を利用して作成したものである。(承認番号)3都市基交著第57号、令和3年6月17日
無断複製、転用、転載を禁じます。この地図による道路や建築物等の線形は、現地と異なることがありますのでご注意ください。この調書における道路の情報に関しては、調書
作成時点における内容を記載しております。最新情報は窓口でご確認ください。

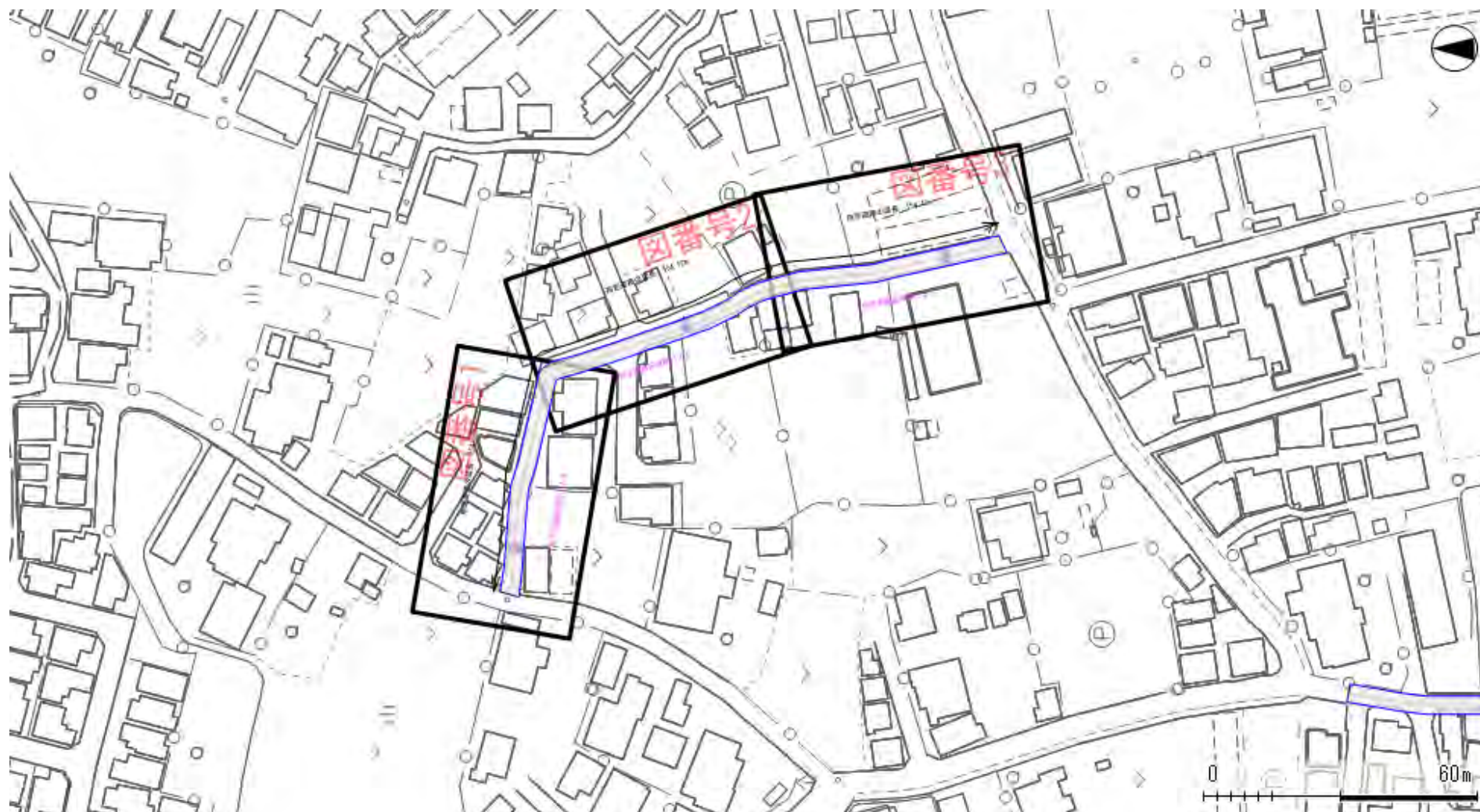
指定道路調書

(第一面)

| | | | | | | | | | |
|---------------------------|--|-------------------|--------------------|---------|---------|------|--------|-----------|----|
| 整理番号 | 20-42_006 | 指定道路図対照番号 | 42-20-0000-0019701 | 指定道路の種類 | 2項道路 | | | | |
| 指定の年月日 | | 指定道路の延長 | 154.129 | メートル | 指定道路の幅員 | 4.00 | ～ 4.00 | メートル | |
| 指定道路の位置 | 足立区 興野2丁目761-2、762-1、763-3、770-1、770-2、783-1、783-1 2、783-2、783-3、783-4、783-5、783-6、783-7、783-8、78 9-3、789-4、790-2、791-1、791-10、791-11、791-13、791 -14、791-19、791-20、791-22、791-24、791-3、791-9、79 3-2、793-5 | | | | | | | | |
| 申請者の氏名 | | | | | | | | | |
| 水平距離指定の年月日 | | 水平距離指定に係る道路の部分の延長 | | メートル | 水平距離 | | メートル | | |
| 水平距離指定の 係る道路の部分の 位置 | | | | | | | | | |
| その他 | 指定道路の位置は、都市再生街区基本調査に基づく公図データと東京都縮尺1/2,500地形図を重ね、自動的に抽出した地番を記載しています。 このため最新の情報ではなく、精度上の誤差を含みます。詳しい内容については担当にお問合わせ下さい | | | | | | | | |
| | | | | | | | | 令和5年11月7日 | 作成 |

位置図

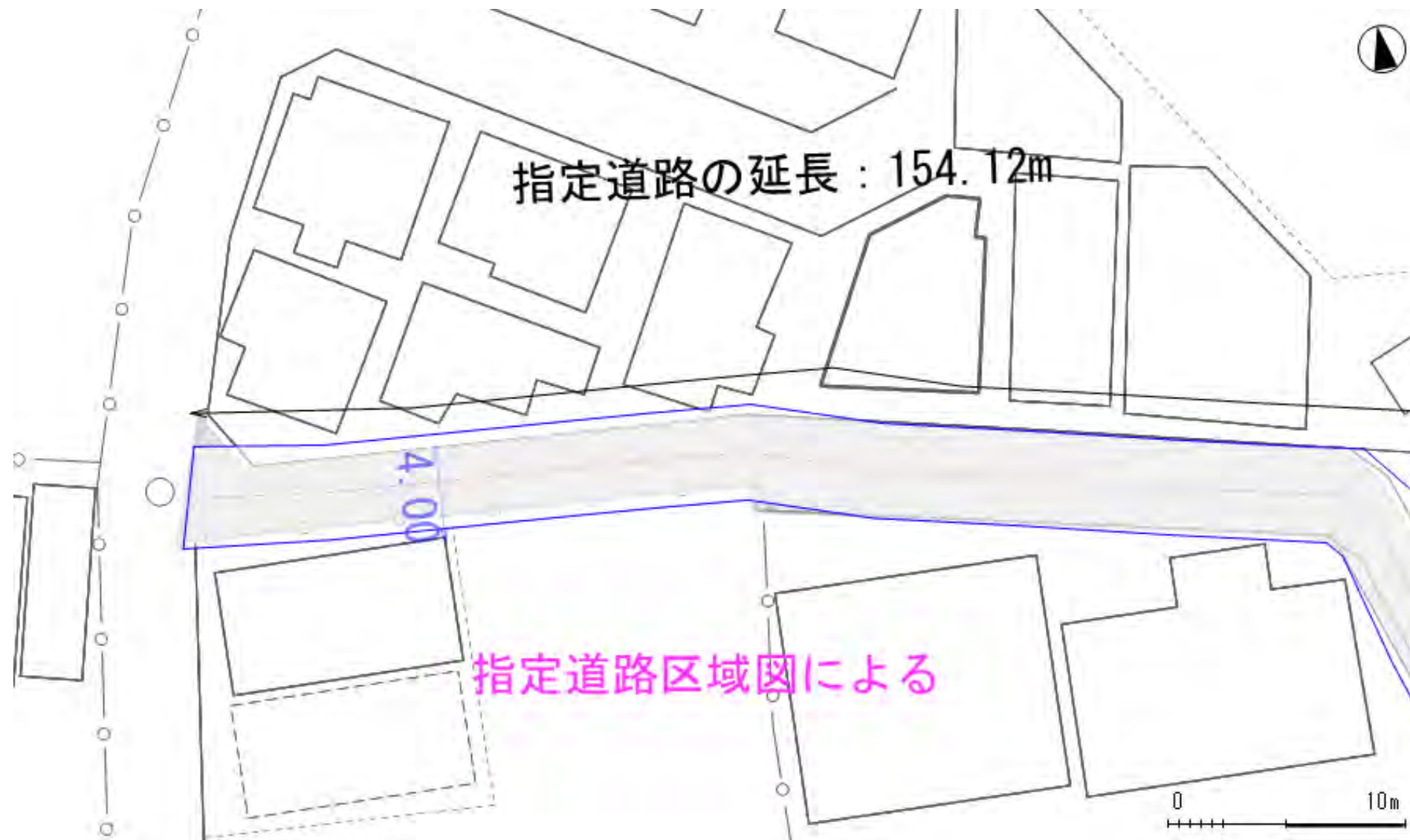
索引



令和5年11月7日 作成

この地図は、東京都知事の承認を受けて、東京都縮尺2,500分の1地形図を利用して作成したものである。(承認番号)3都市基交著第57号、令和3年6月17日
無断複製、転用、転載を禁じます。この地図による道路や建築物等の線形は、現地と異なることがありますのでご注意ください。この調書における道路の情報に関しては、調書作成時点における内容を記載しております。最新情報は窓口でご確認ください。

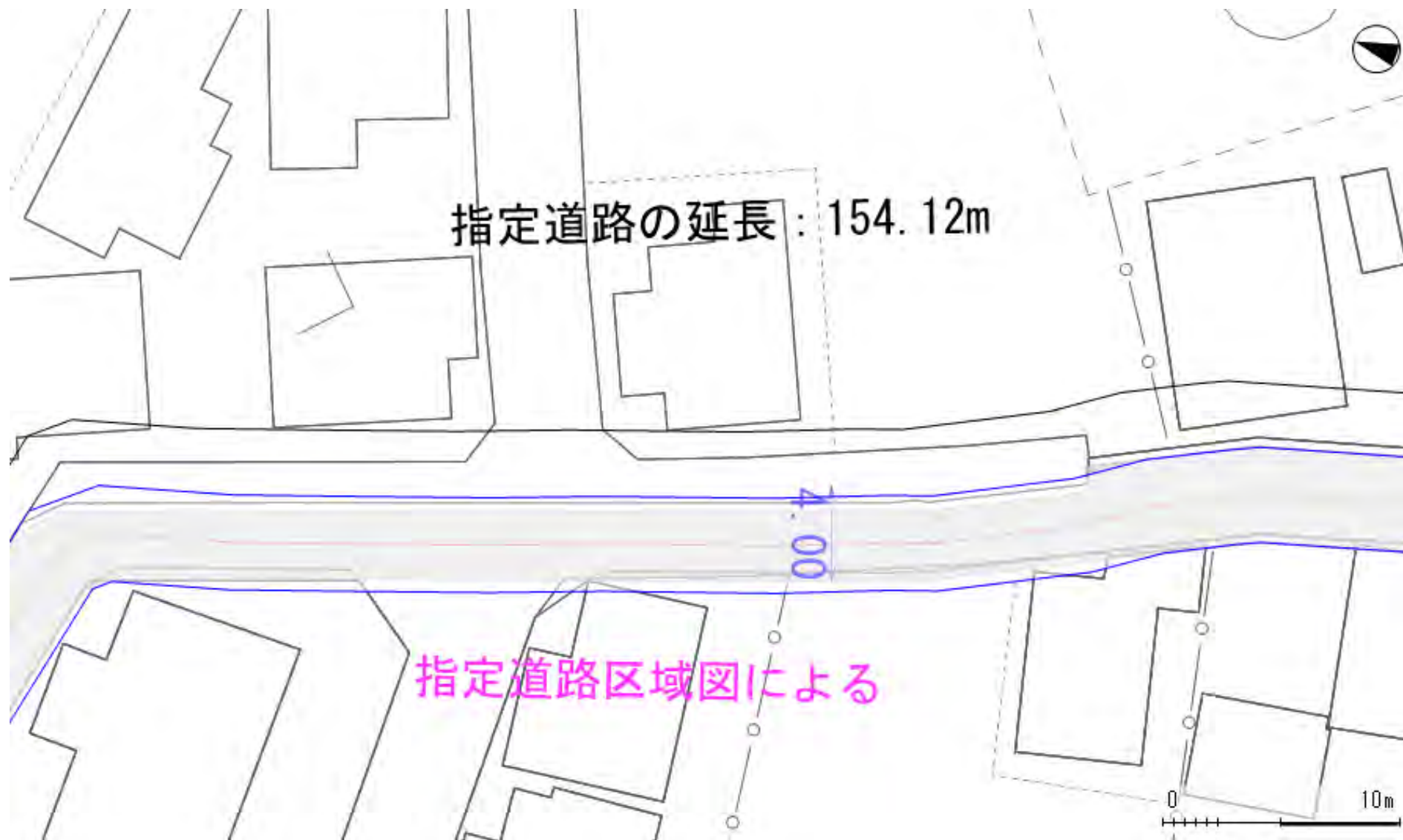
位置図



令和5年11月7日 作成

この地図は、東京都知事の承認を受けて、東京都縮尺2,500分の1地形図を利用して作成したものである。(承認番号)3都市基交著第57号、令和3年6月17日
無断複製、転用、転載を禁じます。この地図による道路や建築物等の線形は、現地と異なることがありますのでご注意ください。この調書における道路の情報に関しては、調書
作成時点における内容を記載しております。最新情報は窓口でご確認ください。

位置図



令和5年11月7日 作成

この地図は、東京都知事の承認を受けて、東京都縮尺2,500分の1地形図を利用して作成したものである。(承認番号)3都市基交著第57号、令和3年6月17日
無断複製、転用、転載を禁じます。この地図による道路や建築物等の線形は、現地と異なることがありますのでご注意ください。この調書における道路の情報に関しては、調書
作成時点における内容を記載しております。最新情報は窓口でご確認ください。

位置図



令和5年11月7日 作成

この地図は、東京都知事の承認を受けて、東京都縮尺2,500分の1地形図を利用して作成したものである。(承認番号)3都市基交著第57号、令和3年6月17日
無断複製、転用、転載を禁じます。この地図による道路や建築物等の線形は、現地と異なることがありますのでご注意ください。この調書における道路の情報に関しては、調書
作成時点における内容を記載しております。最新情報は窓口でご確認ください。

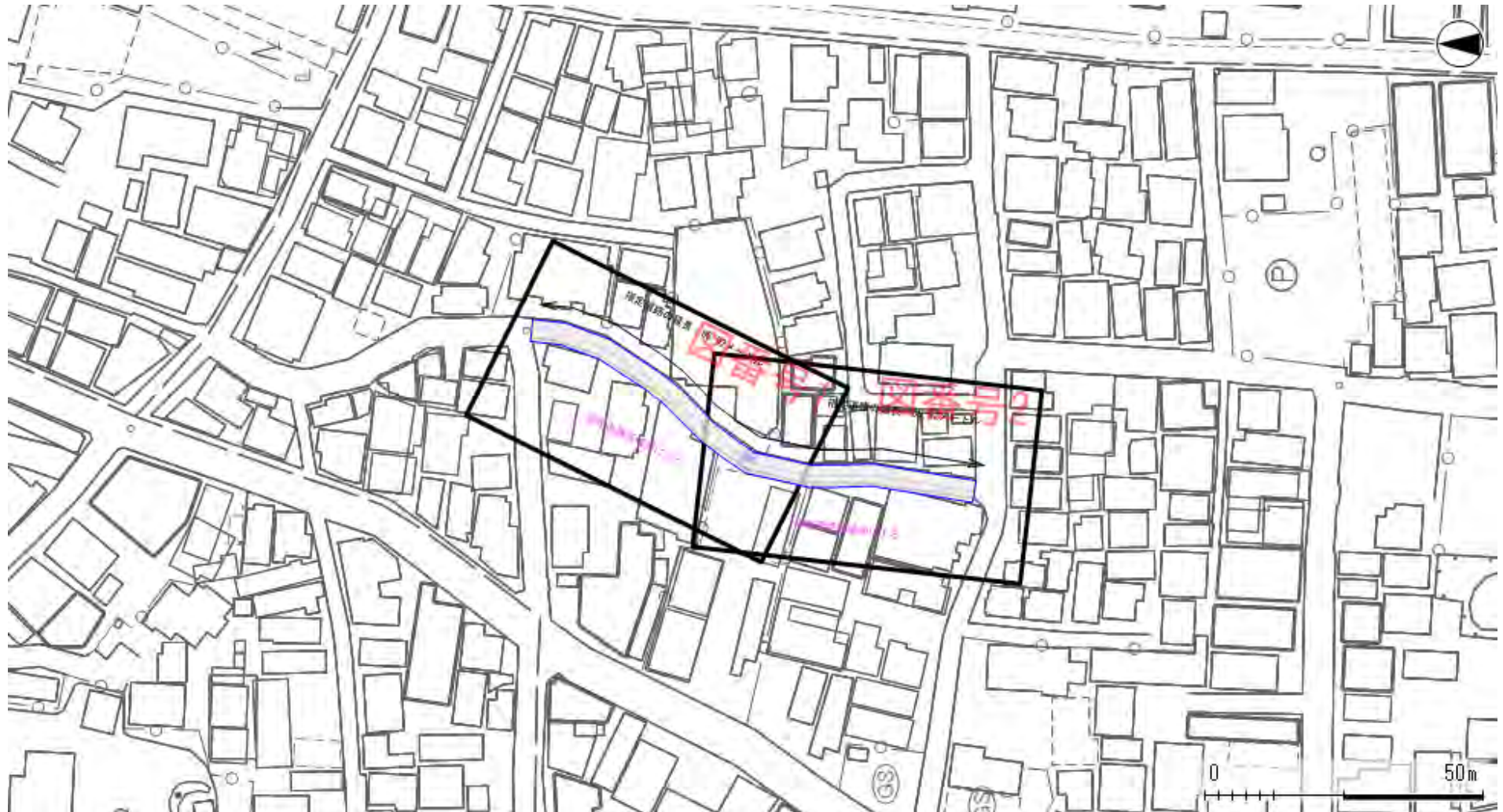
指定道路調書

(第一面)

| | | | | | | | | |
|-------------------|--|-------------------|--------------------|---------|---------|------|-----------|------|
| 整理番号 | 20-44_041 | 指定道路図対照番号 | 44-20-0000-0092301 | 指定道路の種類 | 2項道路 | | | |
| 指定の年月日 | | 指定道路の延長 | 85.927 | メートル | 指定道路の幅員 | 4.00 | ～ 4.00 | メートル |
| 指定道路の位置 | 足立区 梅田4丁目1170-1、1170-1、1170-10、1170-10、1170-6、1170-6、1175-1、1175-1、1175-2、1175-2、1175-3、1175-3、1175-5、1175-5 | | | | | | | |
| 申請者の氏名 | | | | | | | | |
| 水平距離指定の年月日 | | 水平距離指定に係る道路の部分の延長 | | メートル | 水平距離 | | メートル | |
| 水平距離指定に係る道路の部分の位置 | | | | | | | | |
| その他 | 指定道路の位置は、都市再生街区基本調査に基づく公図データと東京都縮尺1/2,500地形図を重ね、自動的に抽出した地番を記載しています。 このため最新の情報ではなく、精度上の誤差を含みます。詳しい内容については担当にお問合わせ下さい | | | | | | | |
| | | | | | | | 令和5年9月26日 | 作成 |

位置図

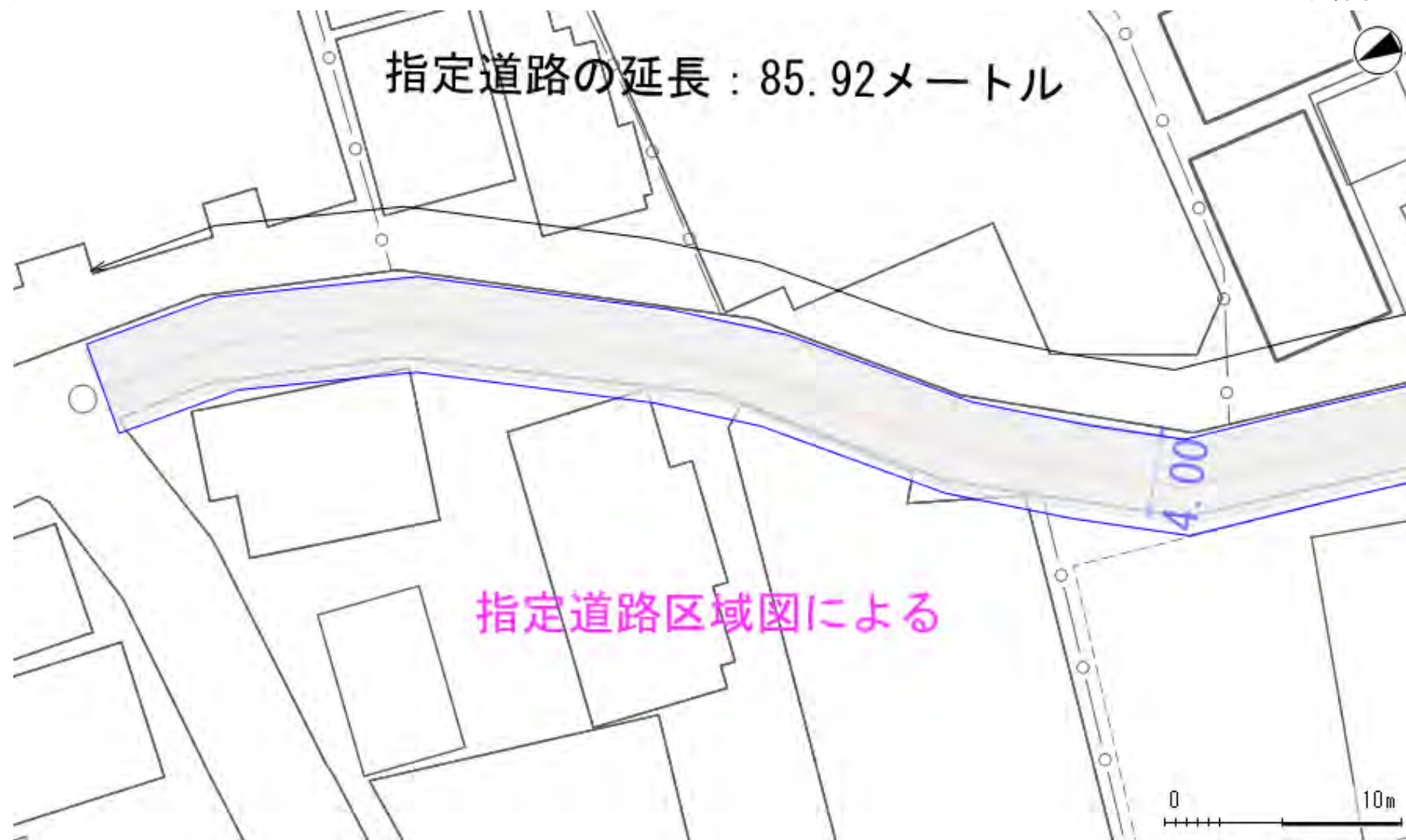
索引



令和5年9月26日 作成

この地図は、東京都知事の承認を受けて、東京都縮尺2,500分の1地形図を利用して作成したものである。(承認番号)3都市基交著第57号、令和3年6月17日
無断複製、転用、転載を禁じます。この地図による道路や建築物等の線形は、現地と異なることがありますのでご注意ください。この調書における道路の情報に関しては、調書
作成時点における内容を記載しております。最新情報は窓口でご確認ください。

位置図



令和5年9月26日 作成

この地図は、東京都知事の承認を受けて、東京都縮尺2,500分の1地形図を利用して作成したものである。(承認番号)3都市基交著第57号、令和3年6月17日
無断複製、転用、転載を禁じます。この地図による道路や建築物等の線形は、現地と異なることがありますのでご注意ください。この調書における道路の情報に関しては、調書
作成時点における内容を記載しております。最新情報は窓口でご確認ください。



令和5年9月26日 作成

この地図は、東京都知事の承認を受けて、東京都縮尺2,500分の1地形図を利用して作成したものである。(承認番号)3都市基交著第57号、令和3年6月17日
無断複製、転用、転載を禁じます。この地図による道路や建築物等の線形は、現地と異なることがありますのでご注意ください。この調書における道路の情報に関しては、調書
作成時点における内容を記載しております。最新情報は窓口でご確認ください。

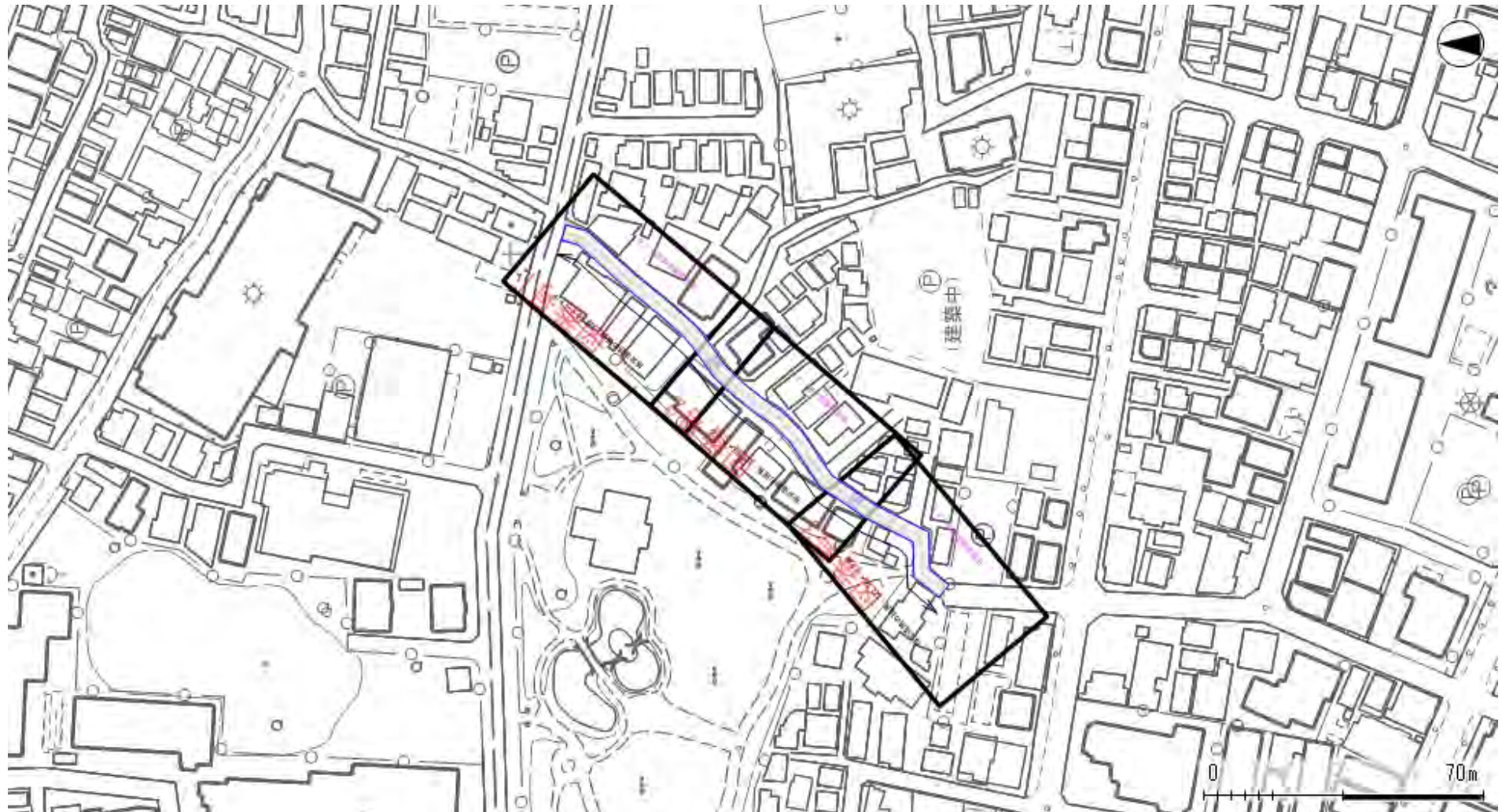
指定道路調書

(第一面)

| | | | | | | |
|-------------------|---|-------------------|--------------------|---------|---------|------------------|
| 整理番号 | 20-45_055 | 指定道路図対照番号 | 45-20-0000-0141001 | 指定道路の種類 | 2項道路 | |
| 指定の年月日 | | 指定道路の延長 | 122.581 | メートル | 指定道路の幅員 | 4.00 ~ 4.00 メートル |
| 指定道路の位置 | 足立区 梅島1丁目114-1、114-1、114-10、114-10、114-4、114-4、114-8、114-8、114-9、114-9、116-102、116-21、116-82、116-9、116-9、2719-6、2719-6、851-12、851-12、860-1、860-1、860-2、860-2、860-3、860-3、860-4、860-4、860-6、860-6、863-1、863-1、863-27、863-27、863-4、863-4、863-6、863-6、863-7、863-7、872-1、872-1、872-15、872-15、872-16、872-16、872-17、872-17、872-26、872-26、872-27、872-27、872-4、872-4 | | | | | |
| 申請者の氏名 | | | | | | |
| 水平距離指定の年月日 | | 水平距離指定に係る道路の部分の延長 | | メートル | 水平距離 | メートル |
| 水平距離指定に係る道路の部分の位置 | | | | | | |
| その他 | 指定道路の位置は、都市再生街区基本調査に基づく公図データと東京都縮尺1/2,500地形図を重ね、自動的に抽出した地番を記載しています。 このため最新の情報ではなく、精度上の誤差を含みます。詳しい内容については担当にお問合わせ下さい 令和5年10月13日 作成 | | | | | |

位置図

索引



令和5年10月13日 作成

この地図は、東京都知事の承認を受けて、東京都縮尺2,500分の1地形図を利用して作成したものである。(承認番号)3都市基交著第57号、令和3年6月17日
無断複製、転用、転載を禁じます。この地図による道路や建築物等の線形は、現地と異なることがありますのでご注意ください。この調書における道路の情報に関しては、調書
作成時点における内容を記載しております。最新情報は窓口でご確認ください。

位置図

図番号 1



令和5年10月13日 作成

この地図は、東京都知事の承認を受けて、東京都縮尺2,500分の1地形図を利用して作成したものである。(承認番号)3都市基交著第57号、令和3年6月17日
無断複製、転用、転載を禁じます。この地図による道路や建築物等の線形は、現地と異なることがありますのでご注意ください。この調書における道路の情報に関しては、調書
作成時点における内容を記載しております。最新情報は窓口でご確認ください。

位置図



令和5年10月13日 作成

この地図は、東京都知事の承認を受けて、東京都縮尺2,500分の1地形図を利用して作成したものである。(承認番号)3都市基交著第57号、令和3年6月17日
無断複製、転用、転載を禁じます。この地図による道路や建築物等の線形は、現地と異なることがありますのでご注意ください。この調書における道路の情報に関しては、調書
作成時点における内容を記載しております。最新情報は窓口でご確認ください。

位置図



令和5年10月13日 作成

この地図は、東京都知事の承認を受けて、東京都縮尺2,500分の1地形図を利用して作成したものである。(承認番号)3都市基交著第57号、令和3年6月17日
無断複製、転用、転載を禁じます。この地図による道路や建築物等の線形は、現地と異なることがありますのでご注意ください。この調書における道路の情報に関しては、調書
作成時点における内容を記載しております。最新情報は窓口でご確認ください。

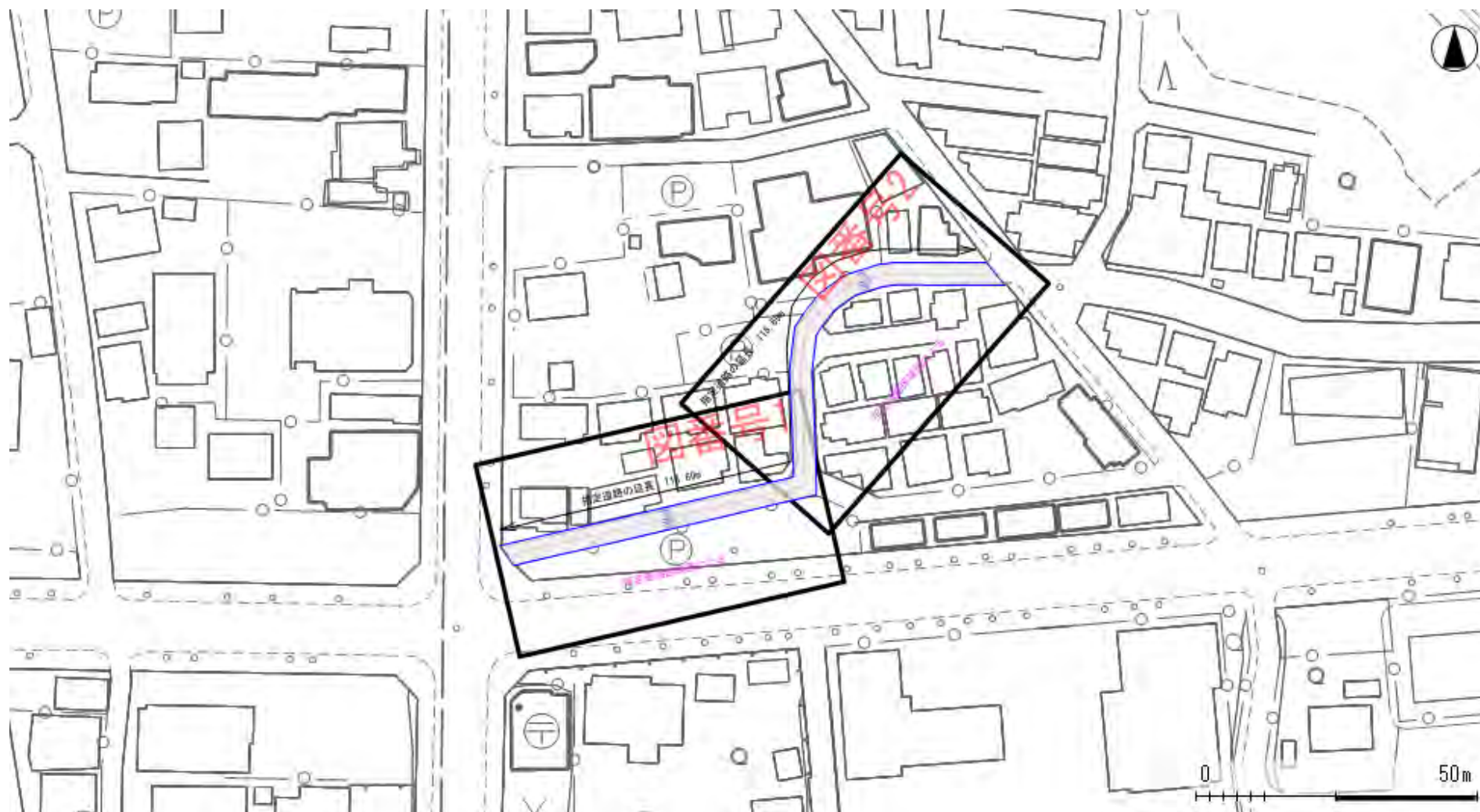
指定道路調書

(第一面)

| | | | | | | | | |
|-------------------|---|-------------------|--------------------|---------|---------|------|--------|------|
| 整理番号 | 20-46_032 | 指定道路図対照番号 | 46-20-0000-0130701 | 指定道路の種類 | 2項道路 | | | |
| 指定の年月日 | | 指定道路の延長 | 118.691 | メートル | 指定道路の幅員 | 4.00 | ～ 4.00 | メートル |
| 指定道路の位置 | 足立区 島根2丁目2507-3の内、2507-2の内及び1222-1の先、1221-2の先、1220-3の先、1219-2の先、1210-4の先、1209-3の先、1204-3の先、1204-2の先、1222-12の先、1226-1の先、1225-2の先、1225-1の先、1223-3の先、1222-8の先、1222-3の先、1222-2の先、1222-13の先 | | | | | | | |
| 申請者の氏名 | | | | | | | | |
| 水平距離指定の年月日 | | 水平距離指定に係る道路の部分の延長 | | メートル | 水平距離 | | メートル | |
| 水平距離指定に係る道路の部分の位置 | | | | | | | | |
| その他 | 指定道路の位置は、都市再生街区基本調査に基づく公図データと東京都縮尺1/2,500地形図を重ね、自動的に抽出した地番を記載しています。 このため最新の情報ではなく、精度上の誤差を含みます。詳しい内容については担当にお問合わせ下さい 令和5年11月22日 作成 | | | | | | | |

位置図

索引



令和5年11月22日 作成

この地図は、東京都知事の承認を受けて、東京都縮尺2,500分の1地形図を利用して作成したものである。(承認番号)3都市基交著第57号、令和3年6月17日
無断複製、転用、転載を禁じます。この地図による道路や建築物等の線形は、現地と異なることがありますのでご注意ください。この調書における道路の情報に関しては、調書作成時点における内容を記載しております。最新情報は窓口でご確認ください。

位置図



令和5年11月22日 作成

この地図は、東京都知事の承認を受けて、東京都縮尺2,500分の1地形図を利用して作成したものである。(承認番号)3都市基交著第57号、令和3年6月17日
無断複製、転用、転載を禁じます。この地図による道路や建築物等の線形は、現地と異なることがありますのでご注意ください。この調書における道路の情報に関しては、調書
作成時点における内容を記載しております。最新情報は窓口でご確認ください。



令和5年11月22日 作成

この地図は、東京都知事の承認を受けて、東京都縮尺2,500分の1地形図を利用して作成したものである。(承認番号)3都市基交著第57号、令和3年6月17日
無断複製、転用、転載を禁じます。この地図による道路や建築物等の線形は、現地と異なることがありますのでご注意ください。この調書における道路の情報に関しては、調書
作成時点における内容を記載しております。最新情報は窓口でご確認ください。

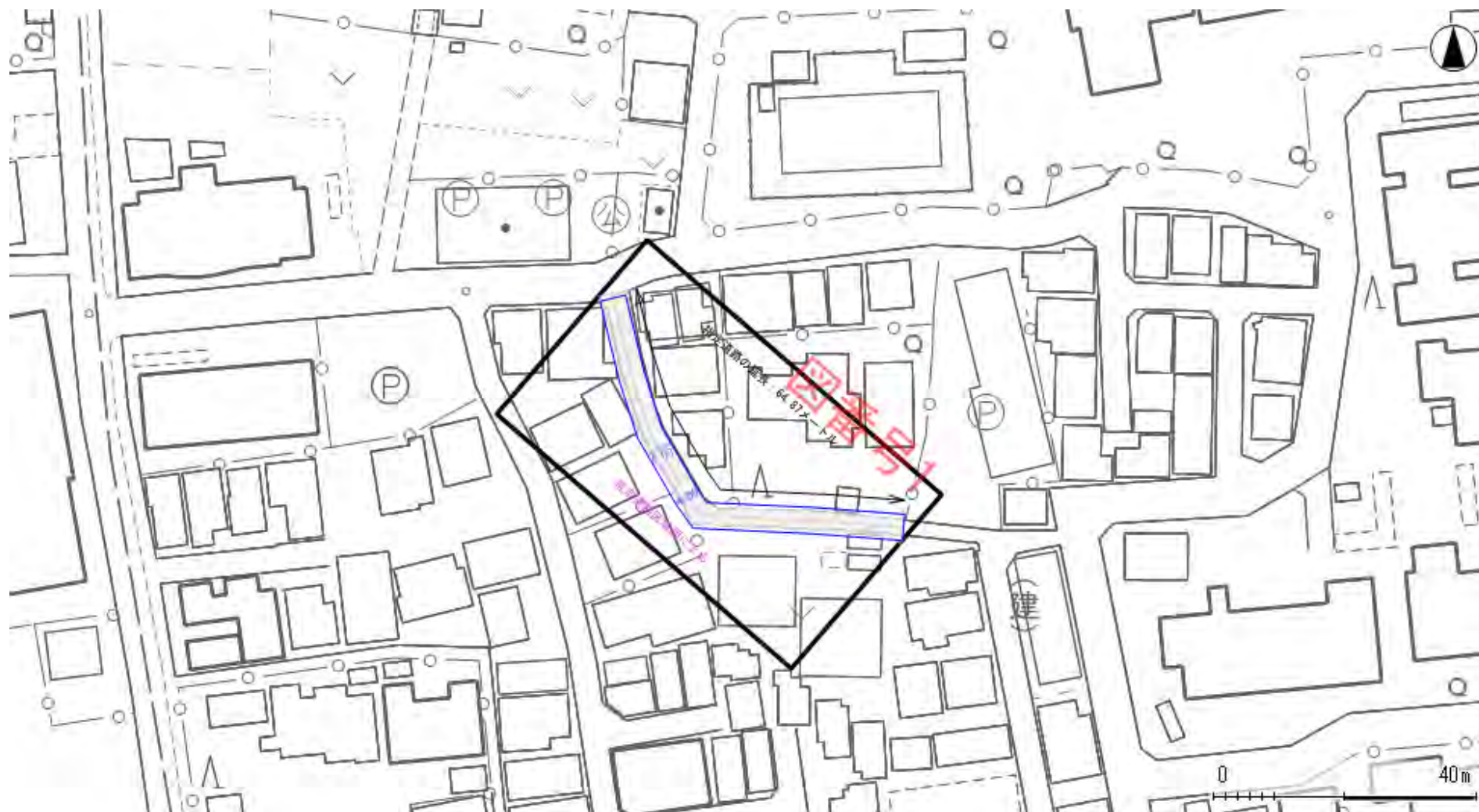
指定道路調書

(第一面)

| | | | | | | |
|-------------------|---|-------------------|--------------------|---------|---------|------------------|
| 整理番号 | 20-64_025 | 指定道路図対照番号 | 64-20-0000-0238201 | 指定道路の種類 | 2項道路 | |
| 指定の年月日 | | 指定道路の延長 | 64.878 | メートル | 指定道路の幅員 | 4.00 ~ 4.00 メートル |
| 指定道路の位置 | 足立区 青井4丁目4382-2、4382-2、4382-3、4382-3、4383-2、4383-2、4383-4、4383-4、4391-1、4391-1、4391-3、4391-3、4392-1、4392-1、4392-3、4392-3、4392-4、4392-4、4392-5、4392-5、4392-6、4392-6、4392-7、4392-7、4393-1、4393-1、4393-2、4393-2、4393-3、4393-3、4393-4、4393-4、4394-1、4394-1、4394-2、4394-2、4394-3、4394-3、4394-4、4394-4、687-1、687-1、688-4、688-4 | | | | | |
| 申請者の氏名 | | | | | | |
| 水平距離指定の年月日 | | 水平距離指定に係る道路の部分の延長 | | メートル | 水平距離 | メートル |
| 水平距離指定に係る道路の部分の位置 | | | | | | |
| その他 | 指定道路の位置は、都市再生街区基本調査に基づく公図データと東京都縮尺1/2,500地形図を重ね、自動的に抽出した地番を記載しています。 このため最新の情報ではなく、精度上の誤差を含みます。詳しい内容については担当にお問合わせ下さい 令和5年10月18日 作成 | | | | | |

位置図

索引



令和5年10月18日 作成

この地図は、東京都知事の承認を受けて、東京都縮尺2,500分の1地形図を利用して作成したものである。(承認番号)3都市基交著第57号、令和3年6月17日
無断複製、転用、転載を禁じます。この地図による道路や建築物等の線形は、現地と異なることがありますのでご注意ください。この調書における道路の情報に関しては、調書
作成時点における内容を記載しております。最新情報は窓口でご確認ください。

位置図

図番号 1



令和5年10月18日 作成

この地図は、東京都知事の承認を受けて、東京都縮尺2,500分の1地形図を利用して作成したものである。(承認番号)3都市基交著第57号、令和3年6月17日
無断複製、転用、転載を禁じます。この地図による道路や建築物等の線形は、現地と異なることがありますのでご注意ください。この調書における道路の情報に関しては、調書
作成時点における内容を記載しております。最新情報は窓口でご確認ください。

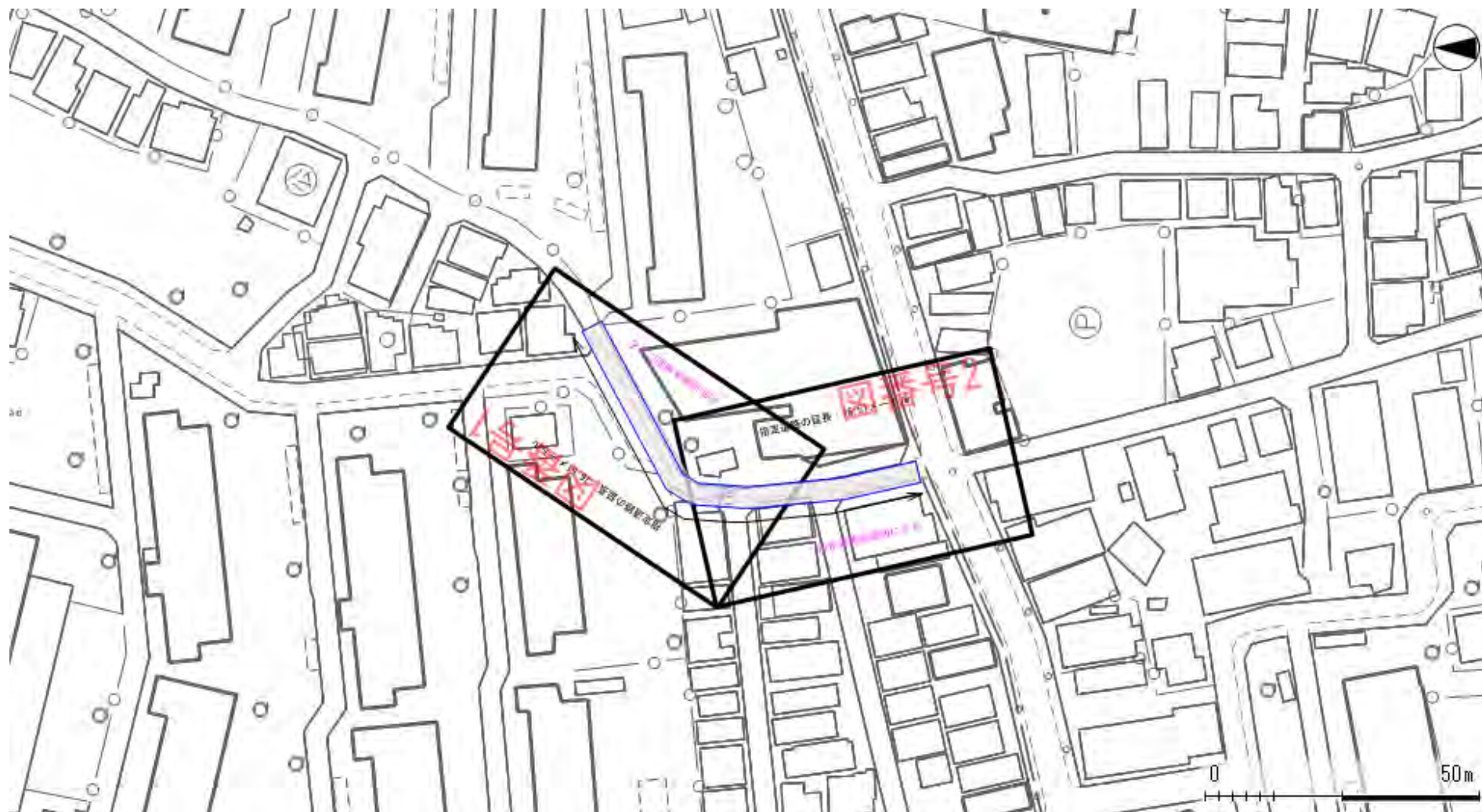
指定道路調書

(第一面)

| | | | | | | | | |
|-------------------|--|-------------------|--------------------|---------|---------|------|-----------|------|
| 整理番号 | 20-65_012 | 指定道路図対照番号 | 65-20-0000-0238701 | 指定道路の種類 | 2項道路 | | | |
| 指定の年月日 | | 指定道路の延長 | 76.511 | メートル | 指定道路の幅員 | 4.00 | ～ 4.00 | メートル |
| 指定道路の位置 | 足立区 弘道2丁目1838-1、1838-2、1840-1、1840-3、2076-15、2076-16、2076-2、2076-43、2076-44、2076-59 | | | | | | | |
| 申請者の氏名 | | | | | | | | |
| 水平距離指定の年月日 | | 水平距離指定に係る道路の部分の延長 | | メートル | 水平距離 | | メートル | |
| 水平距離指定に係る道路の部分の位置 | | | | | | | | |
| その他 | 指定道路の位置は、都市再生街区基本調査に基づく公図データと東京都縮尺1/2,500地形図を重ね、自動的に抽出した地番を記載しています。 このため最新の情報ではなく、精度上の誤差を含みます。詳しい内容については担当にお問合わせ下さい | | | | | | | |
| | | | | | | | 令和5年9月27日 | 作成 |

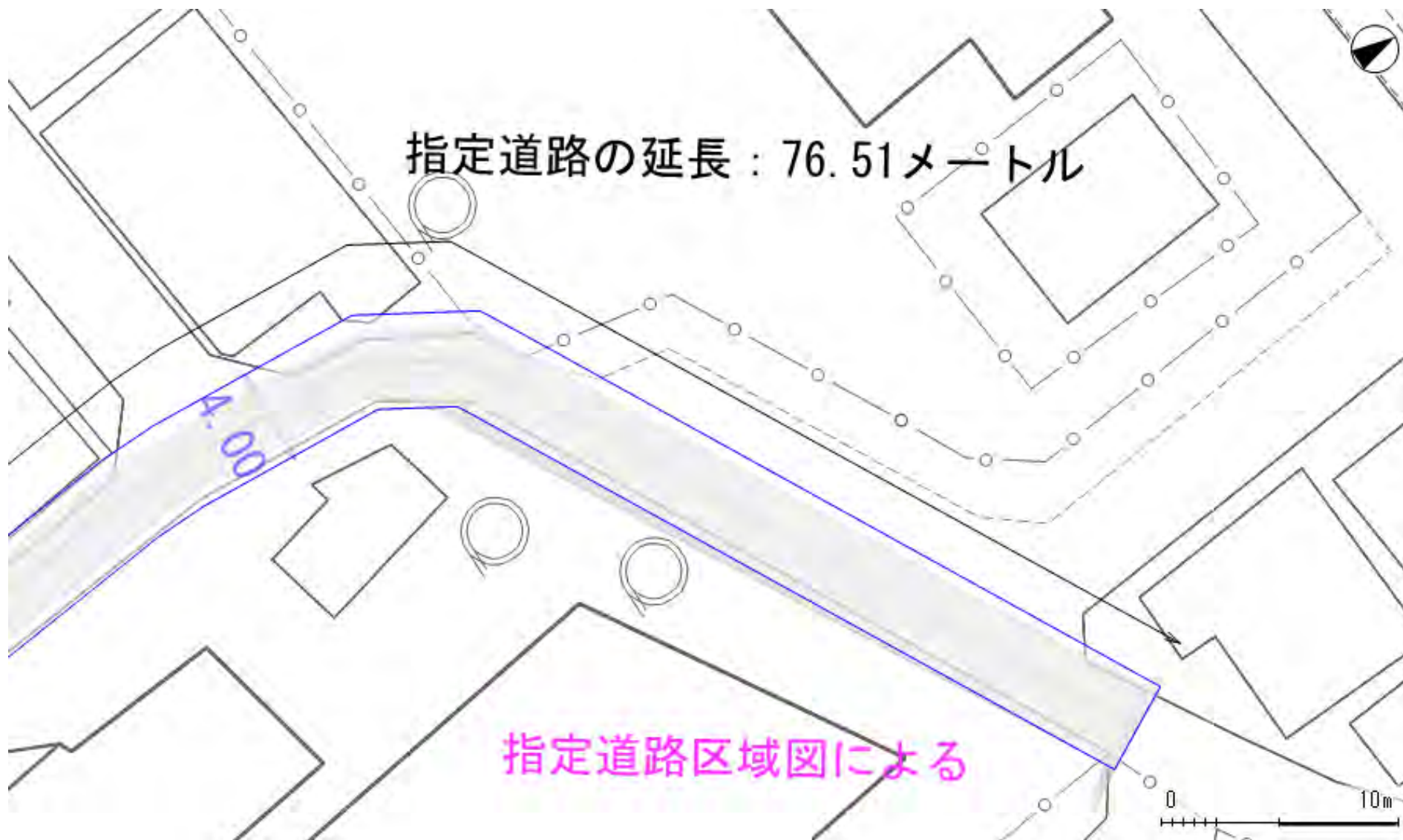
位置図

索引



令和5年9月27日 作成

この地図は、東京都知事の承認を受けて、東京都縮尺2,500分の1地形図を利用して作成したものである。(承認番号)3都市基交著第57号、令和3年6月17日
無断複製、転用、転載を禁じます。この地図による道路や建築物等の線形は、現地と異なることがありますのでご注意ください。この調書における道路の情報に関しては、調書作成時点における内容を記載しております。最新情報は窓口でご確認ください。



令和5年9月27日 作成

この地図は、東京都知事の承認を受けて、東京都縮尺2,500分の1地形図を利用して作成したものである。(承認番号)3都市基交著第57号、令和3年6月17日
無断複製、転用、転載を禁じます。この地図による道路や建築物等の線形は、現地と異なることがありますのでご注意ください。この調書における道路の情報に関しては、調書
作成時点における内容を記載しております。最新情報は窓口でご確認ください。

位置図



令和5年9月27日 作成

この地図は、東京都知事の承認を受けて、東京都縮尺2,500分の1地形図を利用して作成したものである。(承認番号)3都市基交著第57号、令和3年6月17日
無断複製、転用、転載を禁じます。この地図による道路や建築物等の線形は、現地と異なることがありますのでご注意ください。この調書における道路の情報に関しては、調書
作成時点における内容を記載しております。最新情報は窓口でご確認ください。

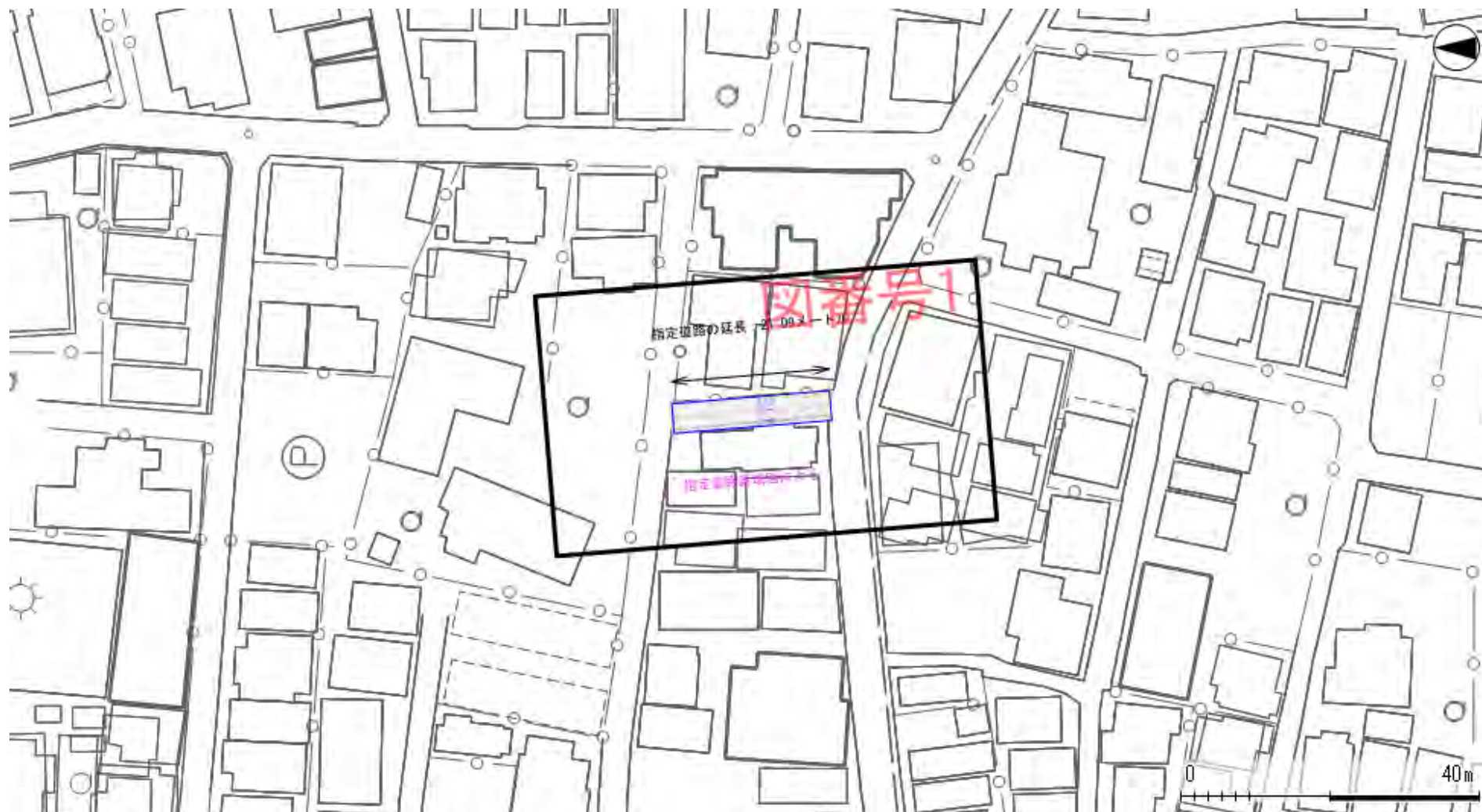
指定道路調書

(第一面)

| | | | | | | | | |
|---------------------------|--|-------------------|--------------------|---------|---------|------|-----------|------|
| 整理番号 | 20-66_160 | 指定道路図対照番号 | 66-20-0000-0219002 | 指定道路の種類 | 2項道路 | | | |
| 指定の年月日 | | 指定道路の延長 | 21.097 | メートル | 指定道路の幅員 | 4.00 | ～ 4.00 | メートル |
| 指定道路の位置 | 足立区 足立3丁目1523-1、1523-1、1523-2、1523-2 | | | | | | | |
| 申請者の氏名 | | | | | | | | |
| 水平距離指定の年月日 | | 水平距離指定に係る道路の部分の延長 | | メートル | 水平距離 | | メートル | |
| 水平距離指定の 係る道路の部分の 位置 | | | | | | | | |
| その他 | 指定道路の位置は、都市再生街区基本調査に基づく公図データと東京都縮尺1/2,500地形図を重ね、自動的に抽出した地番を記載しています。 このため最新の情報ではなく、精度上の誤差を含みます。詳しい内容については担当にお問合わせ下さい | | | | | | | |
| | | | | | | | 令和5年9月27日 | 作成 |

位置図

索引



令和5年9月27日 作成

この地図は、東京都知事の承認を受けて、東京都縮尺2,500分の1地形図を利用して作成したものである。(承認番号)3都市基交著第57号、令和3年6月17日
無断複製、転用、転載を禁じます。この地図による道路や建築物等の線形は、現地と異なることがありますのでご注意ください。この調書における道路の情報に関しては、調書作成時点における内容を記載しております。最新情報は窓口でご確認ください。

位置図



令和5年9月27日 作成

この地図は、東京都知事の承認を受けて、東京都縮尺2,500分の1地形図を利用して作成したものである。(承認番号)3都市基交著第57号、令和3年6月17日
無断複製、転用、転載を禁じます。この地図による道路や建築物等の線形は、現地と異なることがありますのでご注意ください。この調書における道路の情報に関しては、調書
作成時点における内容を記載しております。最新情報は窓口でご確認ください。

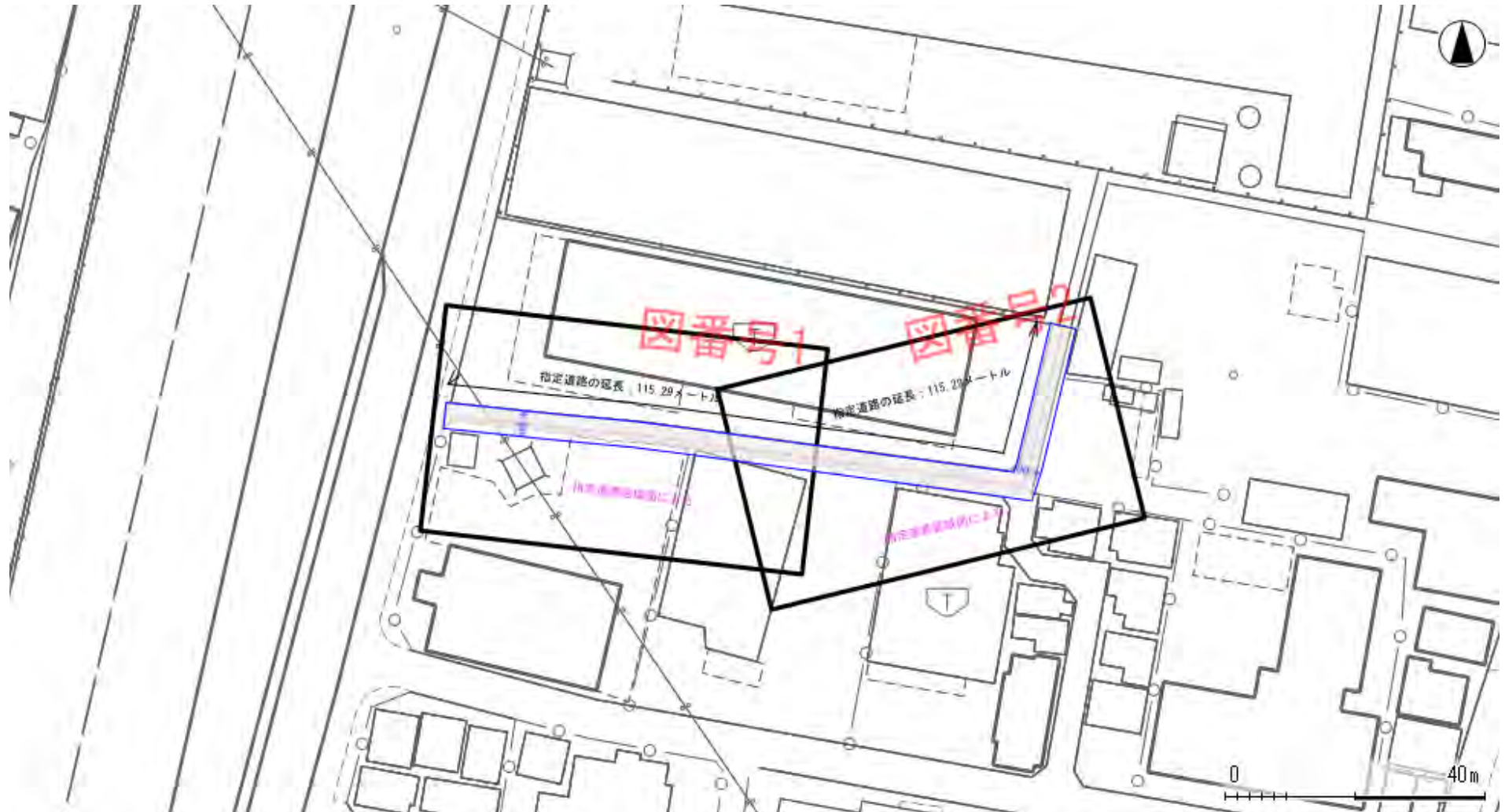
指定道路調書

(第一面)

| | | | | | | | | |
|---------------------------|---|-------------------|--------------------|---------|---------|------|------------|------|
| 整理番号 | 20-68_021 | 指定道路図対照番号 | 68-20-0000-0245701 | 指定道路の種類 | 2項道路 | | | |
| 指定の年月日 | | 指定道路の延長 | 115.293 | メートル | 指定道路の幅員 | 4.00 | ～ 4.00 | メートル |
| 指定道路の位置 | 足立区 綾瀬6丁目400-2、400-4、405-1、405-4、405-6、405-8、406-1 、406-3、408-1、410-1、411-1、411-3、414-2、414-3、414 -4、423-1、423-4 | | | | | | | |
| 申請者の氏名 | | | | | | | | |
| 水平距離指定の年月日 | | 水平距離指定に係る道路の部分の延長 | | メートル | 水平距離 | | メートル | |
| 水平距離指定の 係る道路の部分の 位置 | | | | | | | | |
| その他 | 指定道路の位置は、都市再生街区基本調査に基づく公図データと東京都縮尺1/2,500地形図を重ね、自動的に抽出した地番を記載しています。 このため最新の情報ではなく、精度上の誤差を含みます。詳しい内容については担当にお問合わせ下さい | | | | | | | |
| | | | | | | | 令和5年10月18日 | 作成 |

位置図

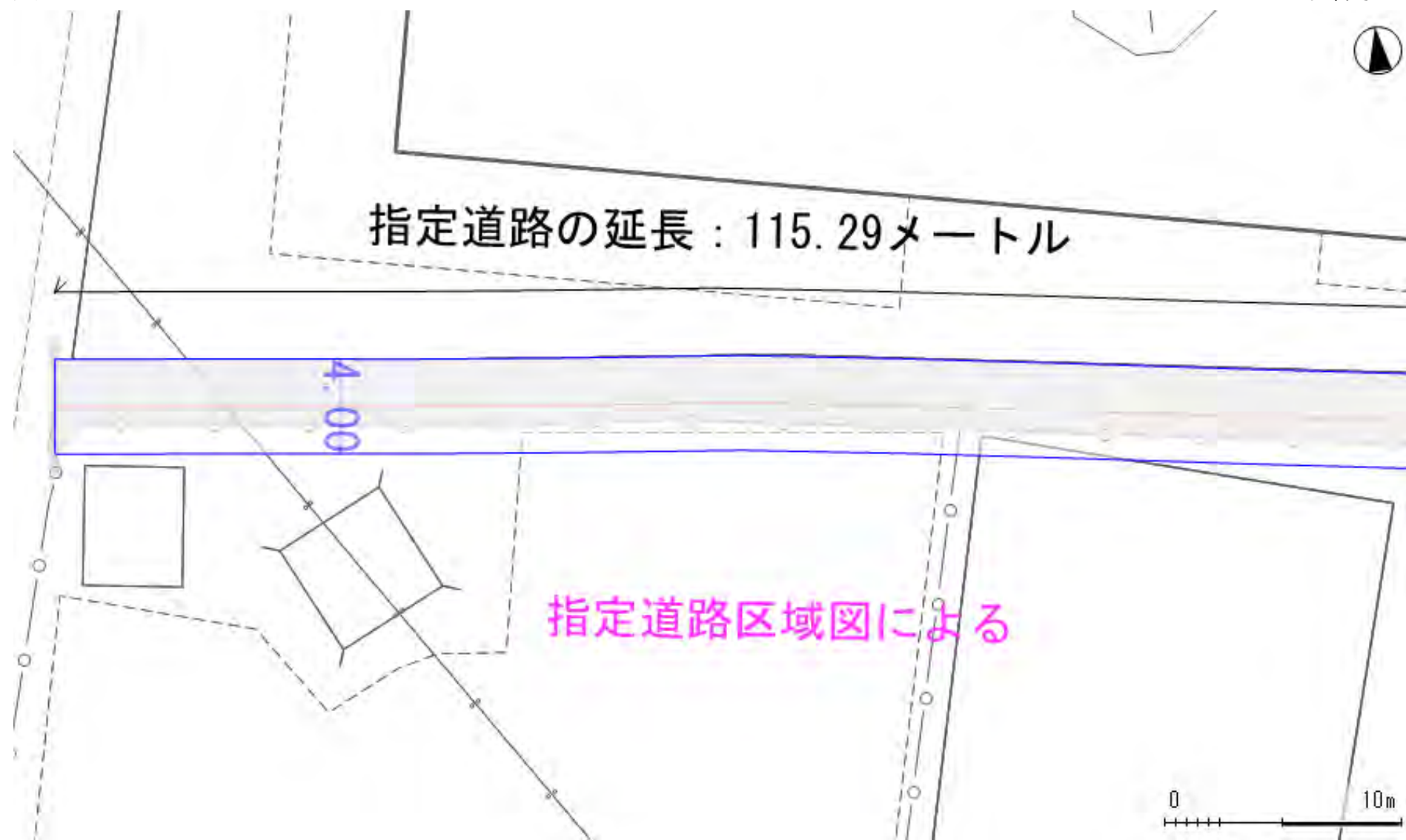
索引



令和5年10月18日 作成

この地図は、東京都知事の承認を受けて、東京都縮尺2,500分の1地形図を利用して作成したものである。(承認番号)3都市基交著第57号、令和3年6月17日
無断複製、転用、転載を禁じます。この地図による道路や建築物等の線形は、現地と異なることがありますのでご注意ください。この調書における道路の情報に関しては、調書
作成時点における内容を記載しております。最新情報は窓口でご確認ください。

位置図



令和5年10月18日 作成

この地図は、東京都知事の承認を受けて、東京都縮尺2,500分の1地形図を利用して作成したものである。(承認番号)3都市基交著第57号、令和3年6月17日
無断複製、転用、転載を禁じます。この地図による道路や建築物等の線形は、現地と異なることがありますのでご注意ください。この調書における道路の情報に関しては、調書
作成時点における内容を記載しております。最新情報は窓口でご確認ください。

位置図



令和5年10月18日 作成

この地図は、東京都知事の承認を受けて、東京都縮尺2,500分の1地形図を利用して作成したものである。(承認番号)3都市基交著第57号、令和3年6月17日
無断複製、転用、転載を禁じます。この地図による道路や建築物等の線形は、現地と異なることがありますのでご注意ください。この調書における道路の情報に関しては、調書
作成時点における内容を記載しております。最新情報は窓口でご確認ください。

指定道路調書

(第一面)

| | | | | | | | | |
|-------------------|--|-------------------|--------------------|---------|---------|------|-----------|------|
| 整理番号 | 20-79_005 | 指定道路図対照番号 | 79-20-0000-0247801 | 指定道路の種類 | 2項道路 | | | |
| 指定の年月日 | | 指定道路の延長 | 30.722 | メートル | 指定道路の幅員 | 4.00 | ～ 4.00 | メートル |
| 指定道路の位置 | 足立区 神明3丁目91-4、92-5、94-1 | | | | | | | |
| 申請者の氏名 | | | | | | | | |
| 水平距離指定の年月日 | | 水平距離指定に係る道路の部分の延長 | | メートル | 水平距離 | | メートル | |
| 水平距離指定の係る道路の部分の位置 | | | | | | | | |
| その他 | 指定道路の位置は、都市再生街区基本調査に基づく公図データと東京都縮尺1/2,500地形図を重ね、自動的に抽出した地番を記載しています。 このため最新の情報ではなく、精度上の誤差を含みます。詳しい内容については担当にお問合わせ下さい | | | | | | | |
| | | | | | | | 令和5年11月7日 | 作成 |

位置図

索引



令和5年11月7日 作成

この地図は、東京都知事の承認を受けて、東京都縮尺2,500分の1地形図を利用して作成したものである。(承認番号)3都市基交著第57号、令和3年6月17日
無断複製、転用、転載を禁じます。この地図による道路や建築物等の線形は、現地と異なることがありますのでご注意ください。この調書における道路の情報に関しては、調書作成時点における内容を記載しております。最新情報は窓口でご確認ください。

位置図



令和5年11月7日 作成

この地図は、東京都知事の承認を受けて、東京都縮尺2,500分の1地形図を利用して作成したものである。(承認番号)3都市基交著第57号、令和3年6月17日
無断複製、転用、転載を禁じます。この地図による道路や建築物等の線形は、現地と異なることがありますのでご注意ください。この調書における道路の情報に関しては、調書
作成時点における内容を記載しております。最新情報は窓口でご確認ください。

指定道路調書

(第一面)

| | | | | | | | | |
|---------------------------|--|-------------------|--------------------|---------|---------|------|-----------|------|
| 整理番号 | 20-79_010 | 指定道路図対照番号 | 79-20-0000-0248401 | 指定道路の種類 | 2項道路 | | | |
| 指定の年月日 | | 指定道路の延長 | 46.507 | メートル | 指定道路の幅員 | 4.00 | ～ 4.00 | メートル |
| 指定道路の位置 | 足立区 神明2丁目556-12、556-13、556-14、556-19、556-21、556-27、 556-28 | | | | | | | |
| 申請者の氏名 | | | | | | | | |
| 水平距離指定の年月日 | | 水平距離指定に係る道路の部分の延長 | | メートル | 水平距離 | | メートル | |
| 水平距離指定の 係る道路の部分の 位置 | | | | | | | | |
| その他 | 指定道路の位置は、都市再生街区基本調査に基づく公図データと東京都縮尺1/2,500地形図を重ね、自動的に抽出した地番を記載しています。 このため最新の情報ではなく、精度上の誤差を含みます。詳しい内容については担当にお問合わせ下さい | | | | | | | |
| | | | | | | | 令和5年7月31日 | 作成 |

位置図

索引



令和5年7月31日 作成

この地図は、東京都知事の承認を受けて、東京都縮尺2,500分の1地形図を利用して作成したものである。(承認番号)3都市基交著第57号、令和3年6月17日
無断複製、転用、転載を禁じます。この地図による道路や建築物等の線形は、現地と異なることがありますのでご注意ください。この調書における道路の情報に関しては、調書作成時点における内容を記載しております。最新情報は窓口でご確認ください。

位置図



令和5年7月31日 作成

この地図は、東京都知事の承認を受けて、東京都縮尺2,500分の1地形図を利用して作成したものである。(承認番号)3都市基交著第57号、令和3年6月17日
無断複製、転用、転載を禁じます。この地図による道路や建築物等の線形は、現地と異なることがありますのでご注意ください。この調書における道路の情報に関しては、調書
作成時点における内容を記載しております。最新情報は窓口でご確認ください。

指定道路調書

(第一面)

| | | | | | | | | |
|-------------------|--|-------------------|--------------------|---------|---------|------|--------|------|
| 整理番号 | 20-79_016 | 指定道路図対照番号 | 79-20-0000-0249001 | 指定道路の種類 | 2項道路 | | | |
| 指定の年月日 | | 指定道路の延長 | 207.661 | メートル | 指定道路の幅員 | 4.00 | ～ 4.00 | メートル |
| 指定道路の位置 | 足立区 神明3丁目 229-14、229-14、229-17、229-17、235-1、235-1、235-2、235-2、236-1、236-1、236-2、236-2、237-1、237-1、237-2、237-2、238-1、238-1、238-2、238-2、239-1、239-1、239-2、239-2、240-2、240-2、240-3、240-3、241-1、241-1、241-2、241-2、241-3、241-3、242-1、242-1、242-2、242-2、243-1、243-1、243-2、243-2、244、244、245-3、245-3、245-4、245-4、247-1、247-1、247-11、247-11、249-1、249-1、249-2、249-2、250-1、250-1、250-4、250-4、250-5、250-5、250-8、250-8、251-1、251-1、251-10、251-10、251-4、251-4、252-4、252-4、261-1 | | | | | | | |
| 申請者の氏名 | | | | | | | | |
| 水平距離指定の年月日 | | 水平距離指定に係る道路の部分の延長 | | メートル | 水平距離 | | メートル | |
| 水平距離指定に係る道路の部分の位置 | | | | | | | | |
| その他 | 指定道路の位置は、都市再生街区基本調査に基づく公図データと東京都縮尺1/2,500地形図を重ね、自動的に抽出した地番を記載しています。 このため最新の情報ではなく、精度上の誤差を含みます。詳しい内容については担当にお問合わせ下さい 令和5年10月6日 作成 | | | | | | | |

位置図

索引



令和5年10月6日 作成

この地図は、東京都知事の承認を受けて、東京都縮尺2,500分の1地形図を利用して作成したものである。(承認番号)3都市基交著第57号、令和3年6月17日
無断複製、転用、転載を禁じます。この地図による道路や建築物等の線形は、現地と異なることがありますのでご注意ください。この調書における道路の情報に関しては、調書作成時点における内容を記載しております。最新情報は窓口でご確認ください。

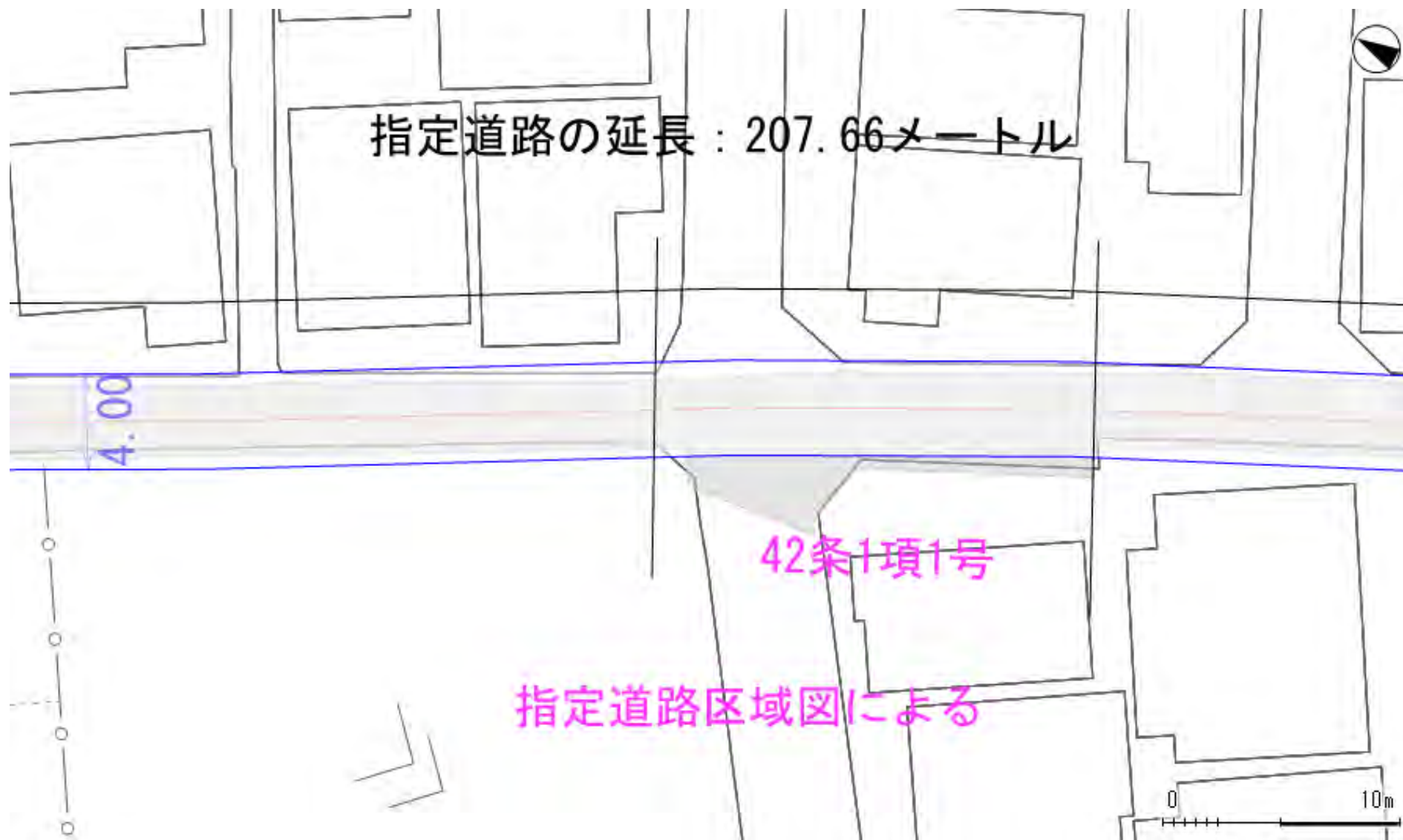
位置図



令和5年10月6日 作成

この地図は、東京都知事の承認を受けて、東京都縮尺2,500分の1地形図を利用して作成したものである。(承認番号)3都市基交著第57号、令和3年6月17日
無断複製、転用、転載を禁じます。この地図による道路や建築物等の線形は、現地と異なることがありますのでご注意ください。この調書における道路の情報に関しては、調書
作成時点における内容を記載しております。最新情報は窓口でご確認ください。

位置図



令和5年10月6日 作成

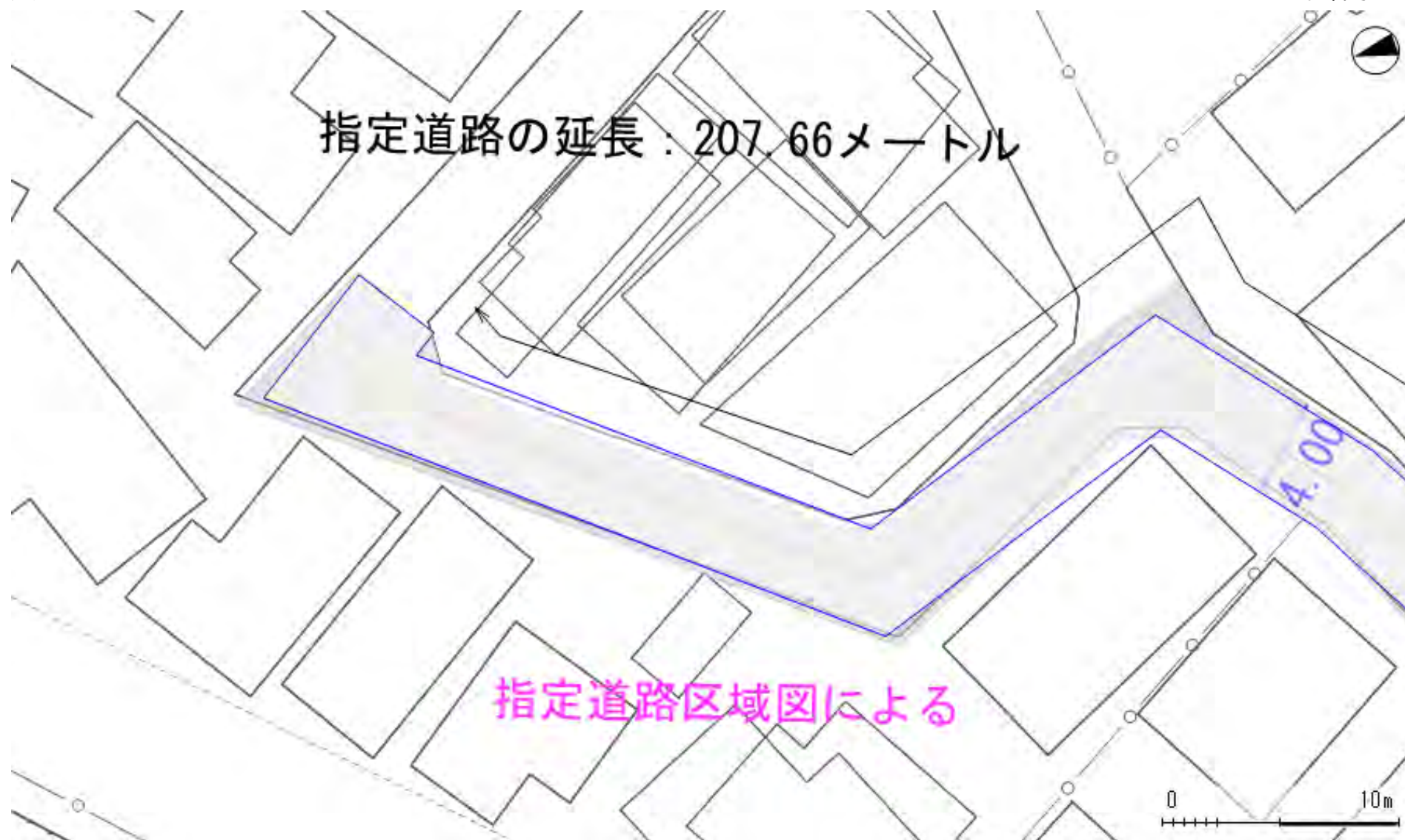
この地図は、東京都知事の承認を受けて、東京都縮尺2,500分の1地形図を利用して作成したものである。(承認番号)3都市基交著第57号、令和3年6月17日
無断複製、転用、転載を禁じます。この地図による道路や建築物等の線形は、現地と異なることがありますのでご注意ください。この調書における道路の情報に関しては、調書
作成時点における内容を記載しております。最新情報は窓口でご確認ください。

位置図



令和5年10月6日 作成

この地図は、東京都知事の承認を受けて、東京都縮尺2,500分の1地形図を利用して作成したものである。(承認番号)3都市基交著第57号、令和3年6月17日
無断複製、転用、転載を禁じます。この地図による道路や建築物等の線形は、現地と異なることがありますのでご注意ください。この調書における道路の情報に関しては、調書
作成時点における内容を記載しております。最新情報は窓口でご確認ください。



令和5年10月6日 作成

この地図は、東京都知事の承認を受けて、東京都縮尺2,500分の1地形図を利用して作成したものである。(承認番号)3都市基交著第57号、令和3年6月17日
無断複製、転用、転載を禁じます。この地図による道路や建築物等の線形は、現地と異なることがありますのでご注意ください。この調書における道路の情報に関しては、調書
作成時点における内容を記載しております。最新情報は窓口でご確認ください。

指定道路調書

(第一面)

| | | | | | | | | |
|-------------------|---|-------------------|--------------------|---------|---------|------|--------|------|
| 整理番号 | 20-79_017 | 指定道路図対照番号 | 79-20-0000-0249101 | 指定道路の種類 | 2項道路 | | | |
| 指定の年月日 | | 指定道路の延長 | 135.474 | メートル | 指定道路の幅員 | 4.00 | ～ 4.00 | メートル |
| 指定道路の位置 | 足立区 神明3丁目255-5、255-5、255-6、255-6、255-9、255-9、258、258、273-1、273-1、273-2、273-2、274-1、274-1、274-10、274-10、274-11、274-11、274-7、274-7、274-8、274-8、275-1、275-1、275-5、275-5、275-6、275-6、275-8、275-8、277-1、277-1、277-8、277-8、278-1、278-1、278-11、278-11、278-12、278-12、278-16、278-16、278-8、278-8、278-9、278-9、281-11、281-11、281-2、281-2、281-8、281-8、281-9、281-9、284-2、284-2、286-1、286-1、286-2、286-2 | | | | | | | |
| 申請者の氏名 | | | | | | | | |
| 水平距離指定の年月日 | | 水平距離指定に係る道路の部分の延長 | | メートル | 水平距離 | | メートル | |
| 水平距離指定に係る道路の部分の位置 | | | | | | | | |
| その他 | 指定道路の位置は、都市再生街区基本調査に基づく公図データと東京都縮尺1/2,500地形図を重ね、自動的に抽出した地番を記載しています。 このため最新の情報ではなく、精度上の誤差を含みます。詳しい内容については担当にお問合わせ下さい 令和5年7月31日 作成 | | | | | | | |

位置図

索引



令和5年7月31日 作成

この地図は、東京都知事の承認を受けて、東京都縮尺2,500分の1地形図を利用して作成したものである。(承認番号)3都市基交著第57号、令和3年6月17日
無断複製、転用、転載を禁じます。この地図による道路や建築物等の線形は、現地と異なることがありますのでご注意ください。この調書における道路の情報に関しては、調書作成時点における内容を記載しております。最新情報は窓口でご確認ください。

位置図



令和5年7月31日 作成

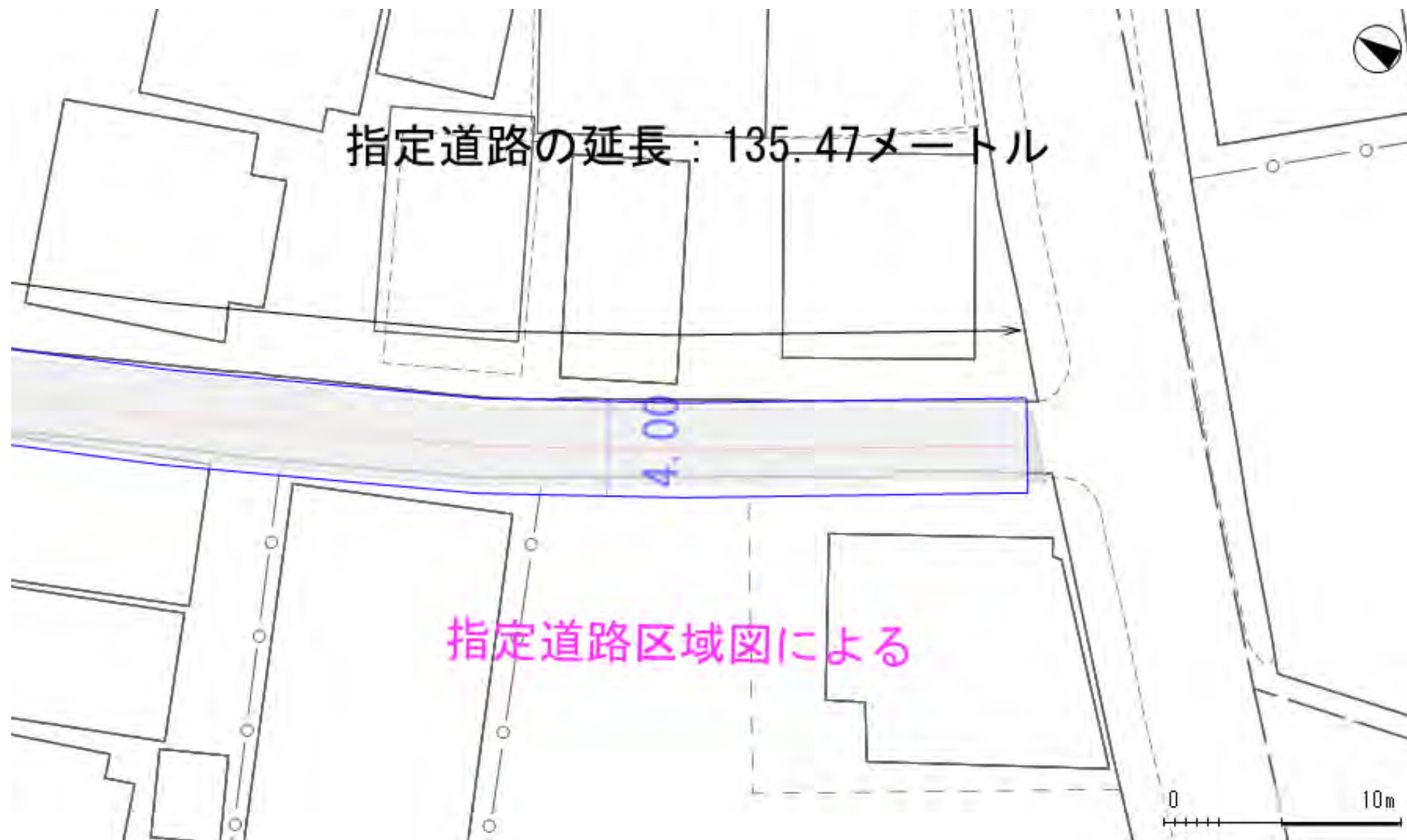
この地図は、東京都知事の承認を受けて、東京都縮尺2,500分の1地形図を利用して作成したものである。(承認番号)3都市基交著第57号、令和3年6月17日
無断複製、転用、転載を禁じます。この地図による道路や建築物等の線形は、現地と異なることがありますのでご注意ください。この調書における道路の情報に関しては、調書
作成時点における内容を記載しております。最新情報は窓口でご確認ください。

位置図



令和5年7月31日 作成

この地図は、東京都知事の承認を受けて、東京都縮尺2,500分の1地形図を利用して作成したものである。(承認番号)3都市基交著第57号、令和3年6月17日
無断複製、転用、転載を禁じます。この地図による道路や建築物等の線形は、現地と異なることがありますのでご注意ください。この調書における道路の情報に関しては、調書
作成時点における内容を記載しております。最新情報は窓口でご確認ください。



令和5年7月31日 作成

この地図は、東京都知事の承認を受けて、東京都縮尺2,500分の1地形図を利用して作成したものである。(承認番号)3都市基交著第57号、令和3年6月17日
無断複製、転用、転載を禁じます。この地図による道路や建築物等の線形は、現地と異なることがありますのでご注意ください。この調書における道路の情報に関しては、調書
作成時点における内容を記載しております。最新情報は窓口でご確認ください。

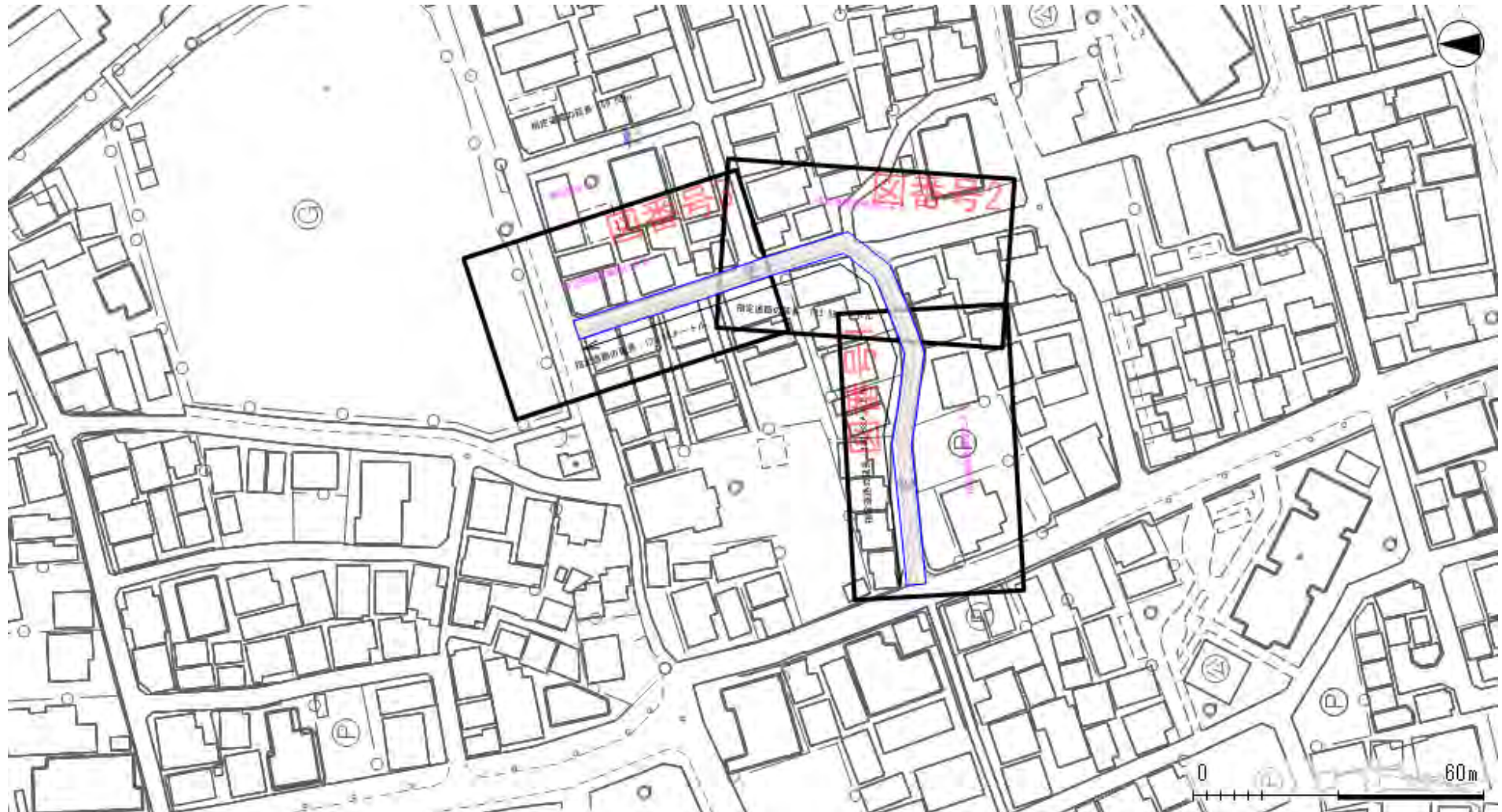
指定道路調書

(第一面)

| | | | | | | |
|---------------------------|--|-------------------|--------------------|---------|---------|------------------|
| 整理番号 | 20-83_009 | 指定道路図対照番号 | 83-20-0000-0254001 | 指定道路の種類 | 2項道路 | |
| 指定の年月日 | | 指定道路の延長 | 133.886 | メートル | 指定道路の幅員 | 4.00 ~ 4.00 メートル |
| 指定道路の位置 | 足立区 大谷田1丁377-13、377-20、377-21、377-22、377-23、377-39 、377-40、377-43、377-47、516-1、516-11、516-4、516-6 、530-1、535-2、536-3、537-3、541、542-2 | | | | | |
| 申請者の氏名 | | | | | | |
| 水平距離指定の年月日 | | 水平距離指定に係る道路の部分の延長 | | メートル | 水平距離 | メートル |
| 水平距離指定の 係る道路の部分の 位置 | | | | | | |
| その他 | 指定道路の位置は、都市再生街区基本調査に基づく公図データと東京都縮尺1/2,500地形図を重ね、自動的に抽出した地番を記載しています。 このため最新の情報ではなく、精度上の誤差を含みます。詳しい内容については担当にお問合わせ下さい 令和5年11月22日 作成 | | | | | |

位置図

索引



令和5年11月22日 作成

この地図は、東京都知事の承認を受けて、東京都縮尺2,500分の1地形図を利用して作成したものである。(承認番号)3都市基交著第57号、令和3年6月17日
無断複製、転用、転載を禁じます。この地図による道路や建築物等の線形は、現地と異なることがありますのでご注意ください。この調書における道路の情報に関しては、調書作成時点における内容を記載しております。最新情報は窓口でご確認ください。

位置図

図番号 1



令和5年11月22日 作成

この地図は、東京都知事の承認を受けて、東京都縮尺2,500分の1地形図を利用して作成したものである。(承認番号)3都市基交著第57号、令和3年6月17日
無断複製、転用、転載を禁じます。この地図による道路や建築物等の線形は、現地と異なることがありますのでご注意ください。この調書における道路の情報に関しては、調書
作成時点における内容を記載しております。最新情報は窓口でご確認ください。

位置図



令和5年11月22日 作成

この地図は、東京都知事の承認を受けて、東京都縮尺2,500分の1地形図を利用して作成したものである。(承認番号)3都市基交著第57号、令和3年6月17日
無断複製、転用、転載を禁じます。この地図による道路や建築物等の線形は、現地と異なることがありますのでご注意ください。この調書における道路の情報に関しては、調書
作成時点における内容を記載しております。最新情報は窓口でご確認ください。

位置図



令和5年11月22日 作成

この地図は、東京都知事の承認を受けて、東京都縮尺2,500分の1地形図を利用して作成したものである。(承認番号)3都市基交著第57号、令和3年6月17日
無断複製、転用、転載を禁じます。この地図による道路や建築物等の線形は、現地と異なることがありますのでご注意ください。この調書における道路の情報に関しては、調書
作成時点における内容を記載しております。最新情報は窓口でご確認ください。

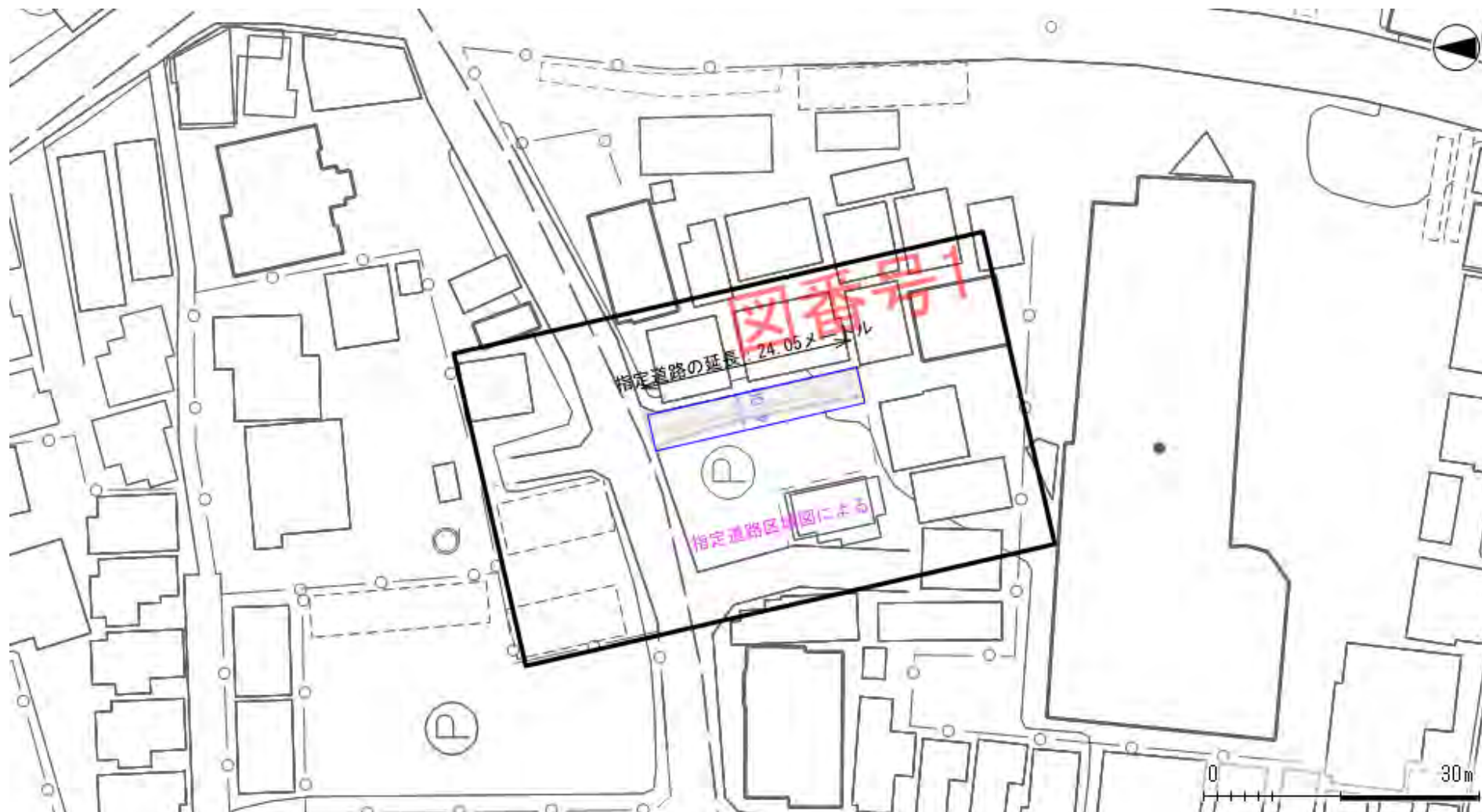
指定道路調書

(第一面)

| | | | | | | | | |
|---------------------------|---|-------------------|--------------------|---------|---------|------|--------|------|
| 整理番号 | 20-85_030 | 指定道路図対照番号 | 85-20-0000-0015502 | 指定道路の種類 | 2項道路 | | | |
| 指定の年月日 | | 指定道路の延長 | 24.059 | メートル | 指定道路の幅員 | 4.00 | ～ 4.00 | メートル |
| 指定道路の位置 | 足立区 扇1丁目4767-1 | | | | | | | |
| 申請者の氏名 | | | | | | | | |
| 水平距離指定の年月日 | | 水平距離指定に係る道路の部分の延長 | | メートル | 水平距離 | | メートル | |
| 水平距離指定の 係る道路の部分の 位置 | | | | | | | | |
| その他 | 指定道路の位置は、都市再生街区基本調査に基づく公図データと東京都縮尺1/2,500地形図を重ね、自動的に抽出した地番を記載しています。 このため最新の情報ではなく、精度上の誤差を含みます。詳しい内容については担当にお問合わせ下さい 令和5年10月13日 作成 | | | | | | | |

位置図

索引



令和5年10月13日 作成

この地図は、東京都知事の承認を受けて、東京都縮尺2,500分の1地形図を利用して作成したものである。(承認番号)3都市基交著第57号、令和3年6月17日
無断複製、転用、転載を禁じます。この地図による道路や建築物等の線形は、現地と異なることがありますのでご注意ください。この調書における道路の情報に関しては、調書作成時点における内容を記載しております。最新情報は窓口でご確認ください。

位置図



令和5年10月13日 作成

この地図は、東京都知事の承認を受けて、東京都縮尺2,500分の1地形図を利用して作成したものである。(承認番号)3都市基交著第57号、令和3年6月17日
無断複製、転用、転載を禁じます。この地図による道路や建築物等の線形は、現地と異なることがありますのでご注意ください。この調書における道路の情報に関しては、調書
作成時点における内容を記載しております。最新情報は窓口でご確認ください。

指定道路調書

(第一面)

| | | | | | | |
|-------------------|---|-------------------|--------------------|---------|---------|------------------|
| 整理番号 | 20-85_032 | 指定道路図対照番号 | 85-20-0000-0015701 | 指定道路の種類 | 2項道路 | |
| 指定の年月日 | | 指定道路の延長 | 30.282 | メートル | 指定道路の幅員 | 4.00 ~ 4.00 メートル |
| 指定道路の位置 | 足立区 扇1丁目4550-13、4550-13、4550-3、4550-3、4550-4、4550-4、4550-6、4550-6、4550-7、4550-7、4550-8、4550-8、4552-1、4552-1、4552-2、4552-2 | | | | | |
| 申請者の氏名 | | | | | | |
| 水平距離指定の年月日 | | 水平距離指定に係る道路の部分の延長 | | メートル | 水平距離 | メートル |
| 水平距離指定に係る道路の部分の位置 | | | | | | |
| その他 | 指定道路の位置は、都市再生街区基本調査に基づく公図データと東京都縮尺1/2,500地形図を重ね、自動的に抽出した地番を記載しています。 このため最新の情報ではなく、精度上の誤差を含みます。詳しい内容については担当にお問合わせ下さい 令和5年10月13日 作成 | | | | | |

位置図

索引

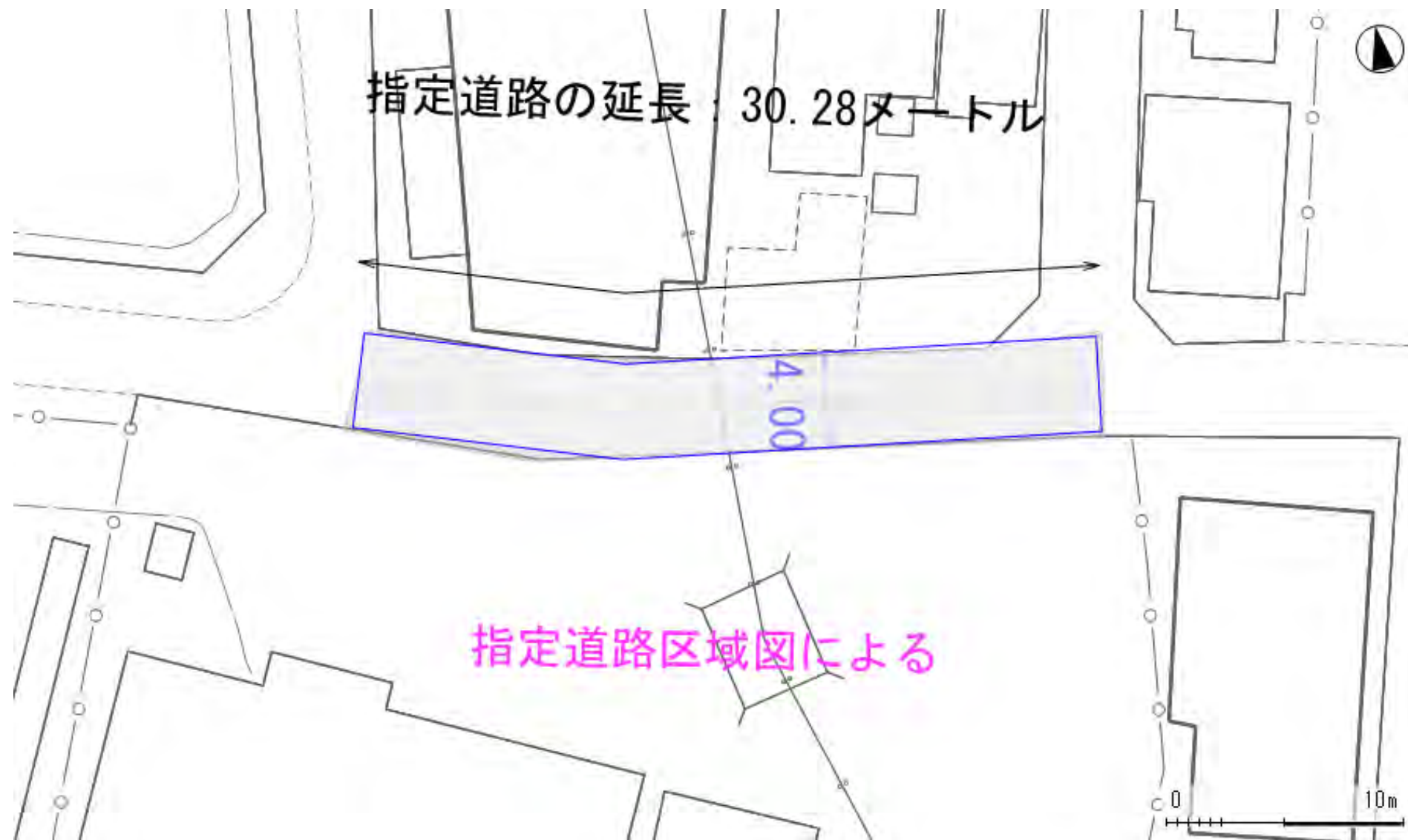


令和5年10月13日 作成

この地図は、東京都知事の承認を受けて、東京都縮尺2,500分の1地形図を利用して作成したものである。(承認番号)3都市基交著第57号、令和3年6月17日
無断複製、転用、転載を禁じます。この地図による道路や建築物等の線形は、現地と異なることがありますのでご注意ください。この調書における道路の情報に関しては、調書
作成時点における内容を記載しております。最新情報は窓口でご確認ください。

位置図

図番号 1



令和5年10月13日 作成

この地図は、東京都知事の承認を受けて、東京都縮尺2,500分の1地形図を利用して作成したものである。(承認番号)3都市基交著第57号、令和3年6月17日
無断複製、転用、転載を禁じます。この地図による道路や建築物等の線形は、現地と異なることがありますのでご注意ください。この調書における道路の情報に関しては、調書作成時点における内容を記載しております。最新情報は窓口でご確認ください。

指定道路調書

(第一面)

| | | | | | | |
|---------------------------|--|-------------------|--------------------|---------|---------|------------------|
| 整理番号 | 20-85_050 | 指定道路図対照番号 | 85-20-0000-0021101 | 指定道路の種類 | 2項道路 | |
| 指定の年月日 | | 指定道路の延長 | 148.968 | メートル | 指定道路の幅員 | 4.00 ~ 4.00 メートル |
| 指定道路の位置 | 足立区 扇1丁目4992-2、4992-2、4992-3、4992-3、4992-9、4992-9、 4993-1、4993-1、4993-2、4993-2、4994-1、4994-1、5082 -11、5082-11、5082-12、5082-12、5082-13、5082-13、50 82-8、5082-8、5082-9、5082-9、5083-10、5083-10、5083 -15、5083-15、5083-16、5083-16、5083-18、5083-18、50 83-19、5083-19、5092-1、5092-1、5092-3、5092-3、5092 -4、5092-4、5092-5、5092-5、5092-7、5092-7、5092-8、5 092-8、5092-9、5092-9、5094-6、5094-6、5114-1、5114- 1、5114-5、5114-5、5114-7、5114-7、5118、5118、本木西町18 -61、18-61 | | | | | |
| 申請者の氏名 | | | | | | |
| 水平距離指定の年月日 | | 水平距離指定に係る道路の部分の延長 | | メートル | 水平距離 | メートル |
| 水平距離指定の 係る道路の部分の 位置 | | | | | | |
| その他 | 指定道路の位置は、都市再生街区基本調査に基づく公図データと東京都縮尺1/2,500地形図を重ね、自動的に抽出した地番を記載しています。 このため最新の情報ではなく、精度上の誤差を含みます。詳しい内容については担当にお問合わせ下さい 令和5年10月26日 作成 | | | | | |

位置図

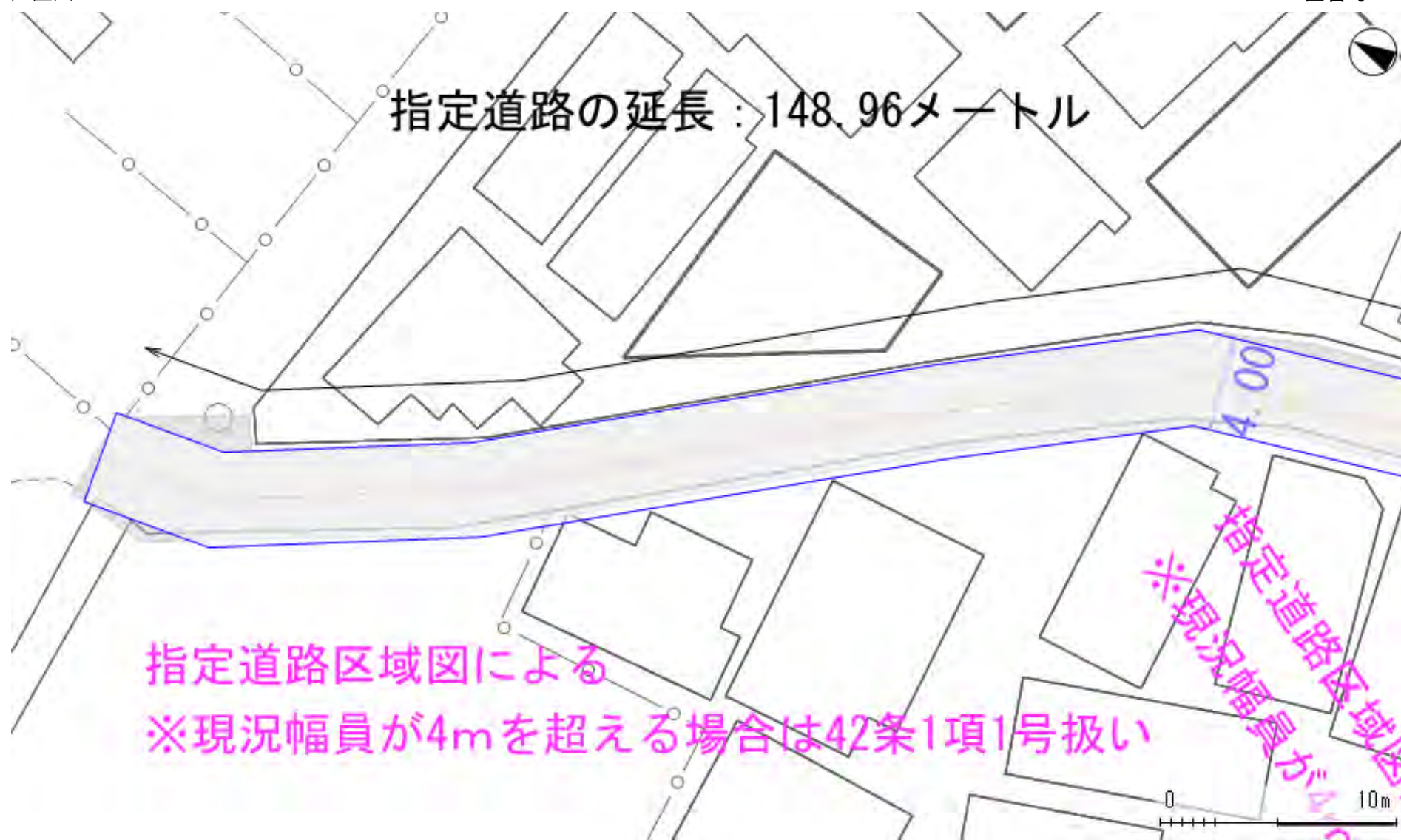
索引



令和5年10月26日 作成

この地図は、東京都知事の承認を受けて、東京都縮尺2,500分の1地形図を利用して作成したものである。(承認番号)3都市基交著第57号、令和3年6月17日
無断複製、転用、転載を禁じます。この地図による道路や建築物等の線形は、現地と異なることがありますのでご注意ください。この調書における道路の情報に関しては、調書作成時点における内容を記載しております。最新情報は窓口でご確認ください。

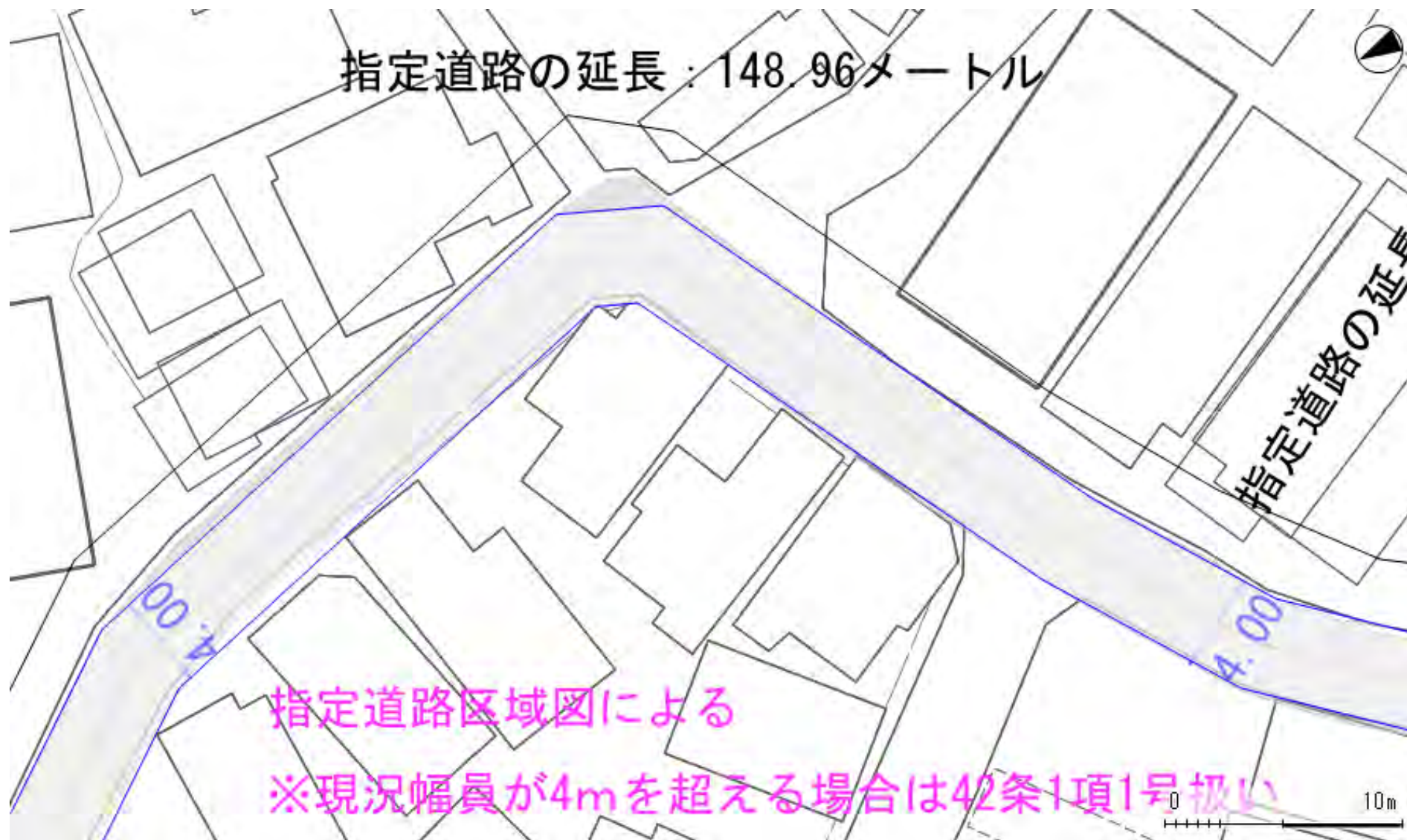
位置図



令和5年10月26日 作成

この地図は、東京都知事の承認を受けて、東京都縮尺2,500分の1地形図を利用して作成したものである。(承認番号)3都市基交著第57号、令和3年6月17日
無断複製、転用、転載を禁じます。この地図による道路や建築物等の線形は、現地と異なることがありますのでご注意ください。この調書における道路の情報に関しては、調書
作成時点における内容を記載しております。最新情報は窓口でご確認ください。

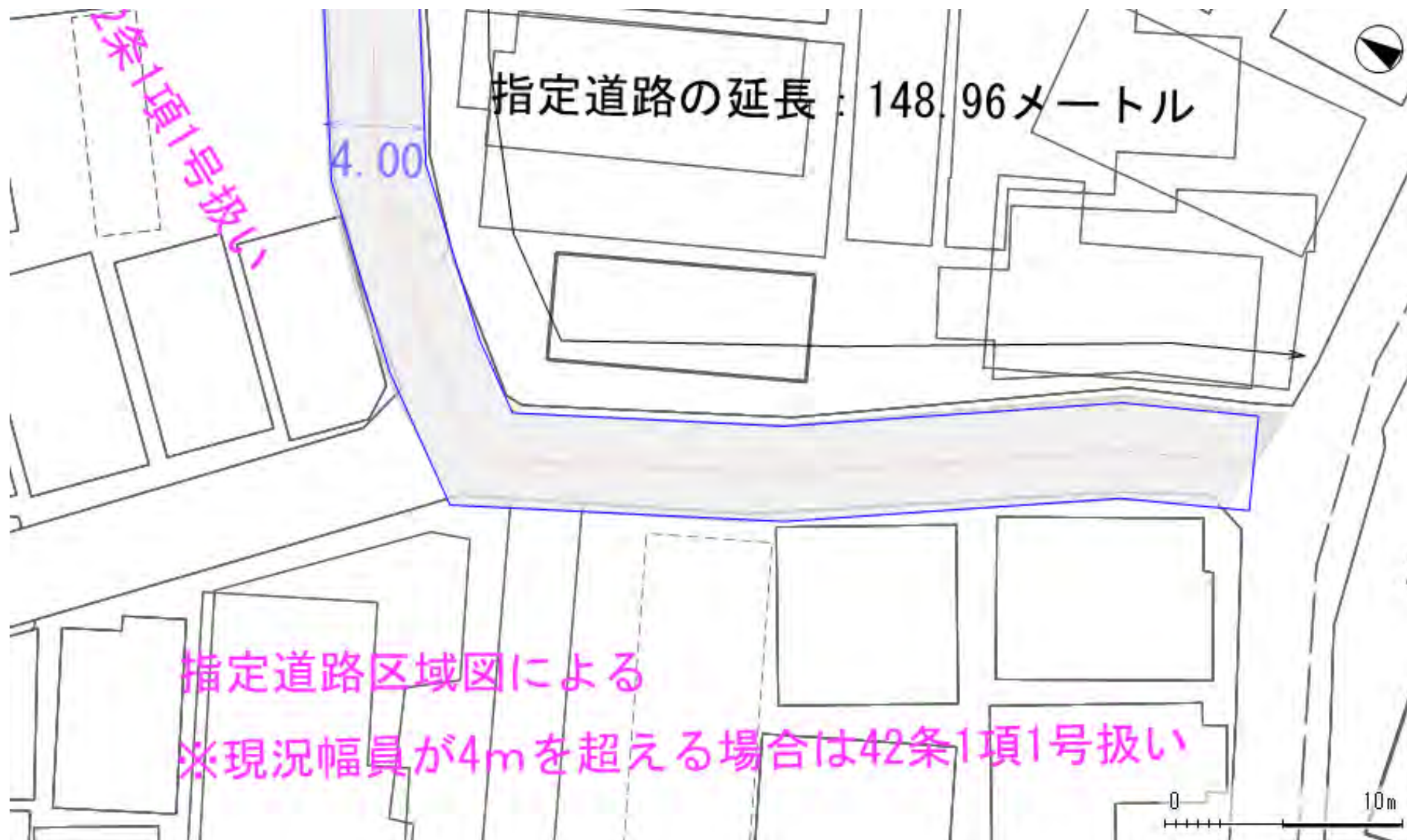
位置図



令和5年10月26日 作成

この地図は、東京都知事の承認を受けて、東京都縮尺2,500分の1地形図を利用して作成したものである。(承認番号)3都市基交著第57号、令和3年6月17日
無断複製、転用、転載を禁じます。この地図による道路や建築物等の線形は、現地と異なることがありますのでご注意ください。この調書における道路の情報に関しては、調書
作成時点における内容を記載しております。最新情報は窓口でご確認ください。

位置図



令和5年10月26日 作成

この地図は、東京都知事の承認を受けて、東京都縮尺2,500分の1地形図を利用して作成したものである。(承認番号)3都市基交著第57号、令和3年6月17日
無断複製、転用、転載を禁じます。この地図による道路や建築物等の線形は、現地と異なることがありますのでご注意ください。この調書における道路の情報に関しては、調書
作成時点における内容を記載しております。最新情報は窓口でご確認ください。

指定道路調書

(第一面)

| | | | | | | |
|-------------------|--|-------------------|--------------------|---------|---------|------------------|
| 整理番号 | 20-85_053 | 指定道路図対照番号 | 85-20-0000-9004301 | 指定道路の種類 | 2項道路 | |
| 指定の年月日 | | 指定道路の延長 | 94.673 | メートル | 指定道路の幅員 | 4.00 ~ 4.00 メートル |
| 指定道路の位置 | 足立区 扇1丁目5000-1、5000-1、5000-13、5000-13、5000-14、5000-14、5000-2、5000-2、5000-8、5000-8、5000-9、5000-9、5075-1、5075-1、5075-2、5075-2、5075-4、5075-4、5096-1、5096-1、5096-2、5096-2、5096-3、5096-3、5096-4、5096-4、5096-5、5096-5、5096-6、5096-6、5097-2、5097-2、5114-1、5114-1、5114-3、5114-3、5114-5、5114-5、5114-7、5114-7 | | | | | |
| 申請者の氏名 | | | | | | |
| 水平距離指定の年月日 | | 水平距離指定に係る道路の部分の延長 | | メートル | 水平距離 | メートル |
| 水平距離指定に係る道路の部分の位置 | | | | | | |
| その他 | 指定道路の位置は、都市再生街区基本調査に基づく公図データと東京都縮尺1/2,500地形図を重ね、自動的に抽出した地番を記載しています。 このため最新の情報ではなく、精度上の誤差を含みます。詳しい内容については担当にお問合わせ下さい 令和5年10月26日 作成 | | | | | |

位置図

索引



令和5年10月26日 作成

この地図は、東京都知事の承認を受けて、東京都縮尺2,500分の1地形図を利用して作成したものである。(承認番号)3都市基交著第57号、令和3年6月17日
無断複製、転用、転載を禁じます。この地図による道路や建築物等の線形は、現地と異なることがありますのでご注意ください。この調書における道路の情報に関しては、調書
作成時点における内容を記載しております。最新情報は窓口でご確認ください。

位置図

図番号 1



令和5年10月26日 作成

この地図は、東京都知事の承認を受けて、東京都縮尺2,500分の1地形図を利用して作成したものである。(承認番号)3都市基交著第57号、令和3年6月17日
無断複製、転用、転載を禁じます。この地図による道路や建築物等の線形は、現地と異なることがありますのでご注意ください。この調書における道路の情報に関しては、調書
作成時点における内容を記載しております。最新情報は窓口でご確認ください。



令和5年10月26日 作成

この地図は、東京都知事の承認を受けて、東京都縮尺2,500分の1地形図を利用して作成したものである。(承認番号)3都市基交著第57号、令和3年6月17日
無断複製、転用、転載を禁じます。この地図による道路や建築物等の線形は、現地と異なることがありますのでご注意ください。この調書における道路の情報に関しては、調書
作成時点における内容を記載しております。最新情報は窓口でご確認ください。