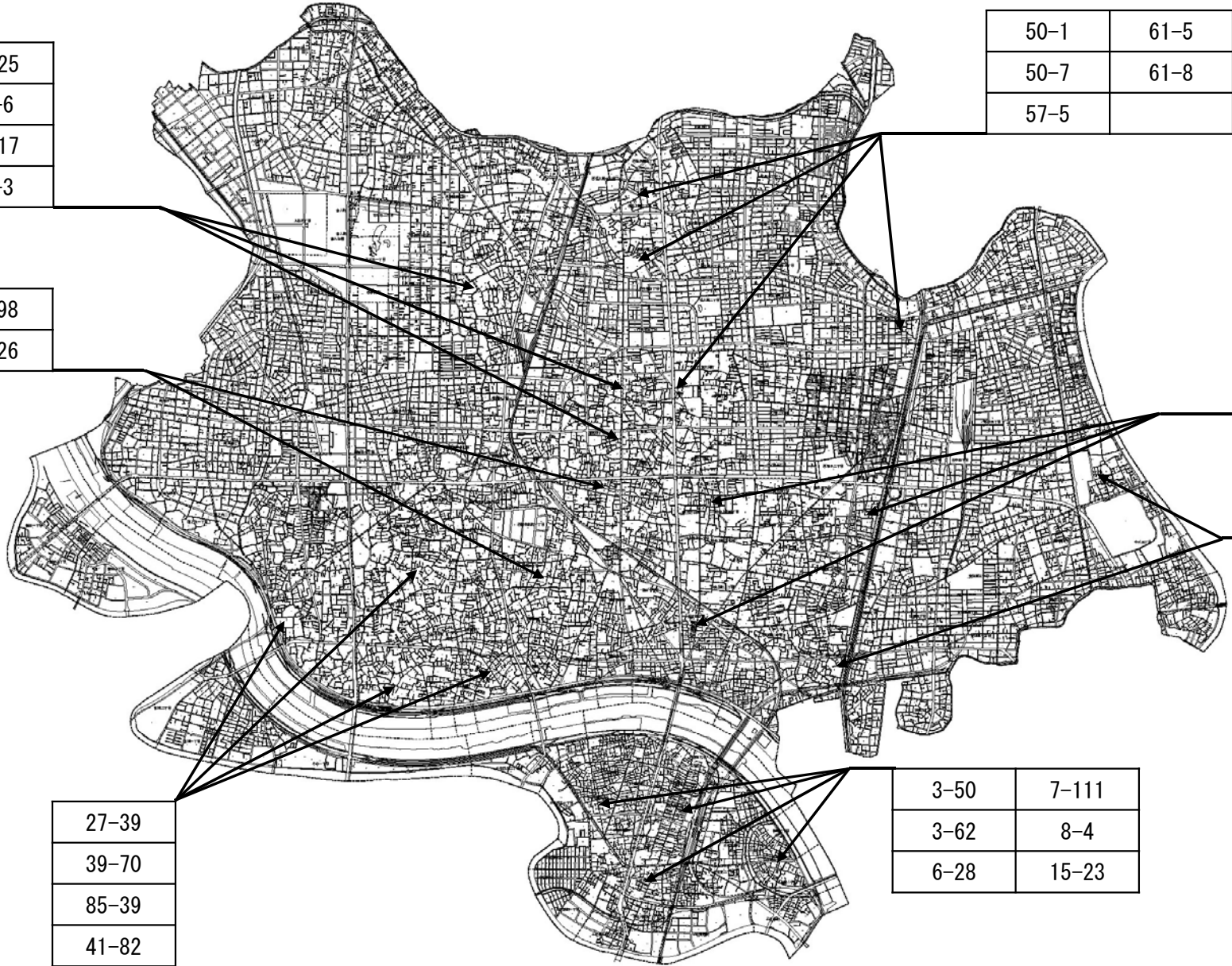


46-25
47-6
47-17
77-3

50-1	61-5
50-7	61-8
57-5	

43-98
45-26

63-19
64-48
66-27
66-37



67-29
83-4
83-6

27-39
39-70
85-39
41-82

3-50	7-111
3-62	8-4
6-28	15-23

## 令和4年度作成指定道路調書一覽

路線番号	整理番号	所在
3-50	20-03_050	柳原2丁目45番他
3-62	20-03_062	柳原2丁目42番他
6-28	20-06_028	千住曙町31番他
7-111	20-07_111	千住3丁目65番他
8-4	20-08_004	千住仲町10番他
15-23	20-15_023	千住龍田町18番他
27-39	20-27_039	江北2丁目5番他
39-70	20-39_070	西新井本町4丁目21番他
41-82	20-41_082	本木南町27番他
43-98	20-43_098	関原3丁目6番他
45-26	20-45_026	梅島3丁目41番他
46-25	20-46_025	島根3丁目22番他
47-6	20-47_006	六月2丁目5番他
47-17	20-47_017	六月1丁目14番他

路線番号	整理番号	所在
50-1	20-50_001	西保木間2丁目18番他
50-7	20-50_007	西保木間1丁目10番他
57-5	20-57_005	平野2丁目16番他
61-5	20-61_005	南花畑3丁目18番他
61-8	20-61_008	南花畑3丁目19番他
63-19	20-63_019	中央本町4丁目5番他
64-48	20-64_048	青井4丁目44番他
66-27	20-66_027	足立4丁目6番他
66-37	20-66_037	足立4丁目24番他
67-29	20-67_029	西綾瀬四丁目3番他
77-3	20-77_003	伊興4丁目18番他
83-4	20-83_004	大谷田1丁目44番他
83-6	20-83_006	大谷田1丁目38番他
85-39	20-85_039	扇一丁目6番他

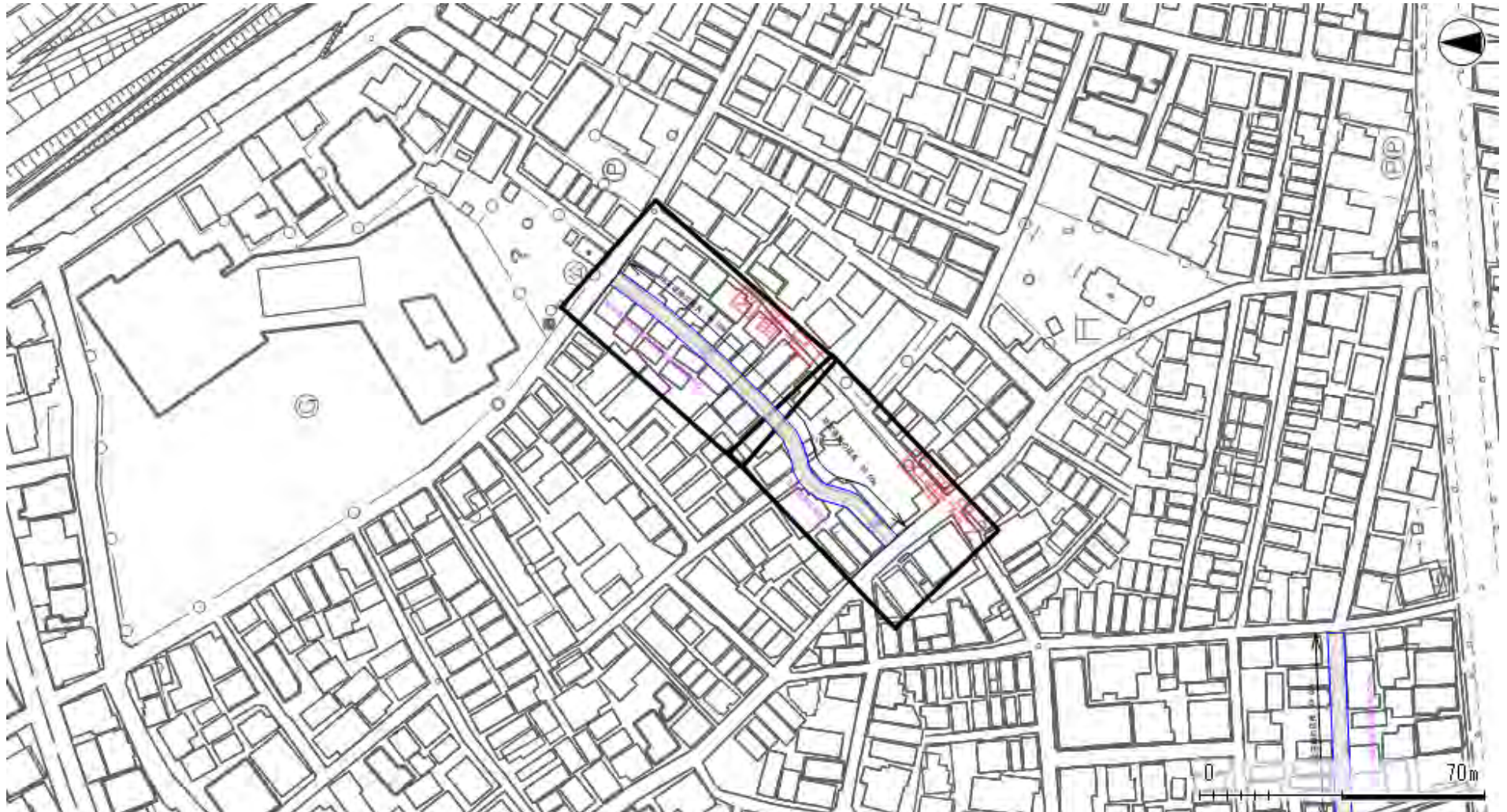
指定道路調書

(第一面)

整理番号	20-03_050	指定道路図対照番号	03-20-0000-0223502	指定道路の種類	2項道路	
指定の年月日		指定道路の延長	96.000	メートル	指定道路の幅員	4.00 ~ 4.00 メートル
指定道路の位置	<p>足立区                  柳原2丁目22-9、42-11、43-1、43-1、43-10、43-10、43-11、43-12、43-13、43-14、43-2、43-3、44-12、44-14、44-15、44-17、44-18、44-20、44-21、44-22、44-23、44-24、44-25、44-26、44-27、44-28、44-29、44-3、44-30、44-31、44-32、44-33、44-6、45-5、45-5、45-6、45-6</p>					
申請者の氏名						
水平距離指定の年月日		水平距離指定に係る道路の部分の延長		メートル	水平距離	メートル
水平距離指定に係る道路の部分の位置						
その他	<p>地番：44-6、44-22、44-23、44-24、44-25、44-26、44-27、44-28、44-29、44-30、44-31、44-32、44-33</p> <p>指定道路区域図未作成箇所は、各筆の筆幅中心を42条2項道路の中心とする。</p> <p>指定道路の位置は、都市再生街区基本調査に基づく公図データと東京都縮尺1/2,500地形図を重ね、自動的に抽出した地番を記載しています。                  このため最新の情報ではなく、精度上の誤差を含みます。詳しい内容については担当にお問合わせ下さい</p> <p style="text-align: right;">令和4年7月28日 作成</p>					

位置図

索引

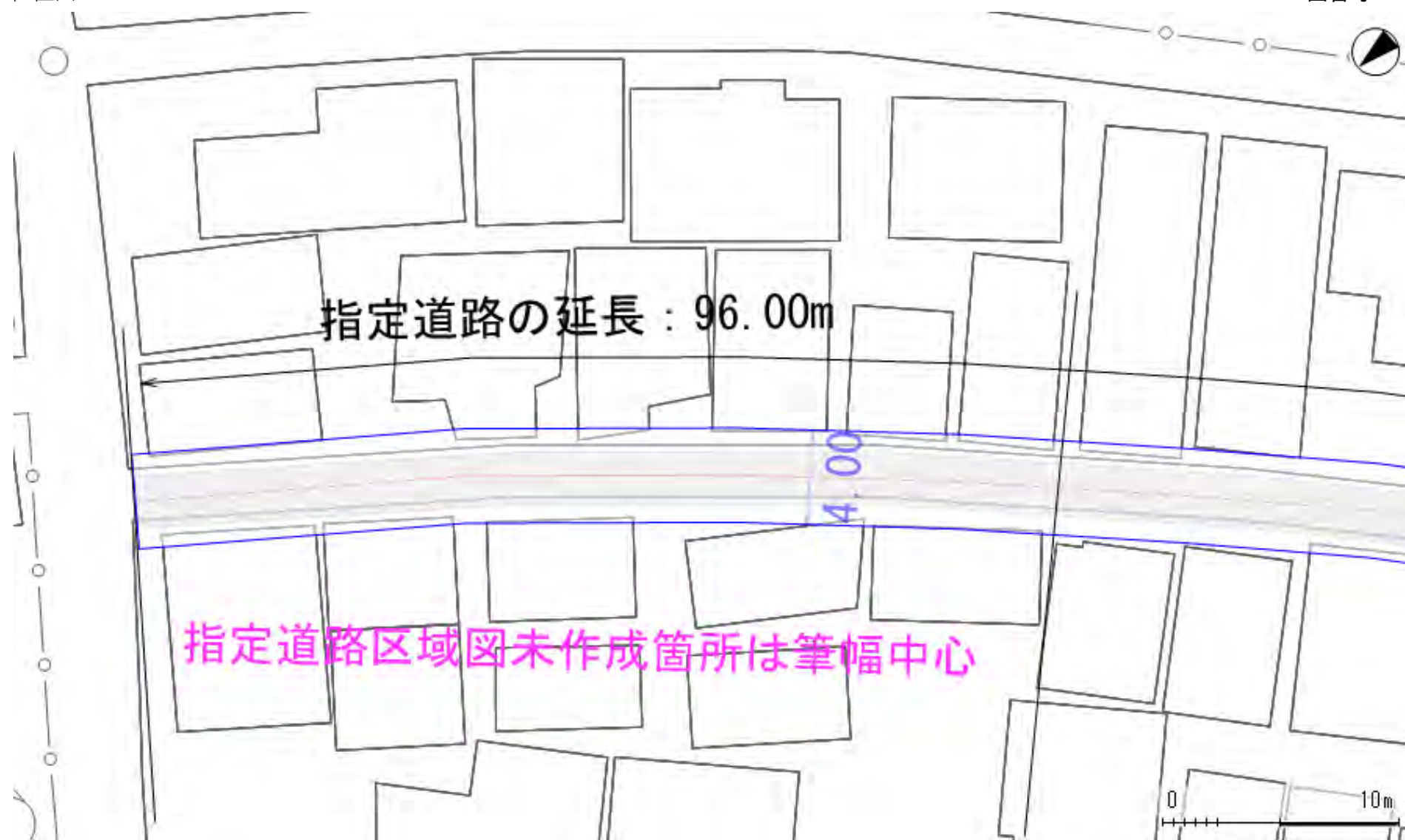


令和4年7月28日 作成

この地図は、東京都知事の承認を受けて、東京都縮尺2,500分の1地形図を利用して作成したものである。(承認番号)3都市基交著第57号、令和3年6月17日  
無断複製、転用、転載を禁じます。この地図による道路や建築物等の線形は、現地と異なることがありますのでご注意ください。この調書における道路の情報に関しては、調書  
作成時点における内容を記載しております。最新情報は窓口でご確認ください。



位置図



令和4年7月28日 作成

この地図は、東京都知事の承認を受けて、東京都縮尺2,500分の1地形図を利用して作成したものである。(承認番号)3都市基交著第57号、令和3年6月17日  
無断複製、転用、転載を禁じます。この地図による道路や建築物等の線形は、現地と異なることがありますのでご注意ください。この調書における道路の情報に関しては、調書  
作成時点における内容を記載しております。最新情報は窓口でご確認ください。

位置図



令和4年7月28日 作成

この地図は、東京都知事の承認を受けて、東京都縮尺2,500分の1地形図を利用して作成したものである。(承認番号)3都市基交著第57号、令和3年6月17日  
無断複製、転用、転載を禁じます。この地図による道路や建築物等の線形は、現地と異なることがありますのでご注意ください。この調書における道路の情報に関しては、調書作成時点における内容を記載しております。最新情報は窓口でご確認ください。

指定道路調書

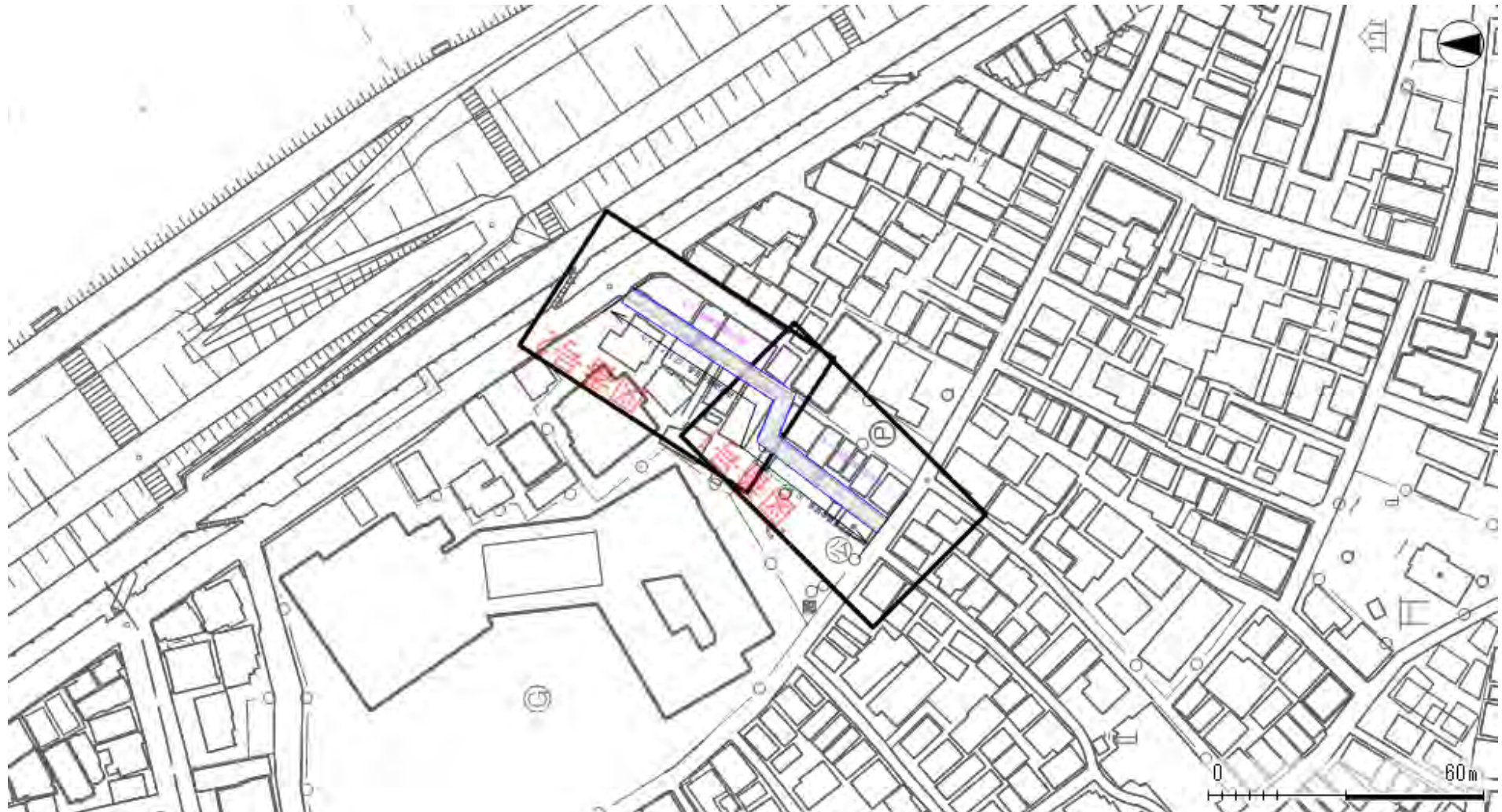
(第一面)

整理番号	20-03_062	指定道路図対照番号	03-20-0000-0226601	指定道路の種類	2項道路			
指定の年月日		指定道路の延長	82.512	メートル	指定道路の幅員	4.00	～ 4.00	メートル
指定道路の位置	足立区 柳原2丁目40-1、40-1、40-27、40-27、40-31、40-31、40-32、40-32、40-33、40-33、40-34、40-34、40-35、40-35、40-36、40-36、40-41、40-41、40-42、40-42、40-43、40-43、40-44、40-44、40-73、40-73、41-1、41-2、41-27、41-28、41-7、41-8、42-1、42-3							
申請者の氏名								
水平距離指定の年月日		水平距離指定に係る道路の部分の延長		メートル	水平距離		メートル	
水平距離指定に係る道路の部分の位置								
その他	指定道路の位置は、都市再生街区基本調査に基づく公図データと東京都縮尺1/2,500地形図を重ね、自動的に抽出した地番を記載しています。 このため最新の情報ではなく、精度上の誤差を含みます。詳しい内容については担当にお問合わせ下さい							
							令和4年7月28日	作成



位置図

索引



令和4年7月28日 作成

この地図は、東京都知事の承認を受けて、東京都縮尺2,500分の1地形図を利用して作成したものである。(承認番号)3都市基交著第57号、令和3年6月17日  
無断複製、転用、転載を禁じます。この地図による道路や建築物等の線形は、現地と異なることがありますのでご注意ください。この調書における道路の情報に関しては、調書  
作成時点における内容を記載しております。最新情報は窓口でご確認ください。



位置図



令和4年7月28日 作成

この地図は、東京都知事の承認を受けて、東京都縮尺2,500分の1地形図を利用して作成したものである。(承認番号)3都市基交著第57号、令和3年6月17日  
無断複製、転用、転載を禁じます。この地図による道路や建築物等の線形は、現地と異なることがありますのでご注意ください。この調書における道路の情報に関しては、調書  
作成時点における内容を記載しております。最新情報は窓口でご確認ください。

位置図



令和4年7月28日 作成

この地図は、東京都知事の承認を受けて、東京都縮尺2,500分の1地形図を利用して作成したものである。(承認番号)3都市基交著第57号、令和3年6月17日  
無断複製、転用、転載を禁じます。この地図による道路や建築物等の線形は、現地と異なることがありますのでご注意ください。この調書における道路の情報に関しては、調書  
作成時点における内容を記載しております。最新情報は窓口でご確認ください。

指定道路調書

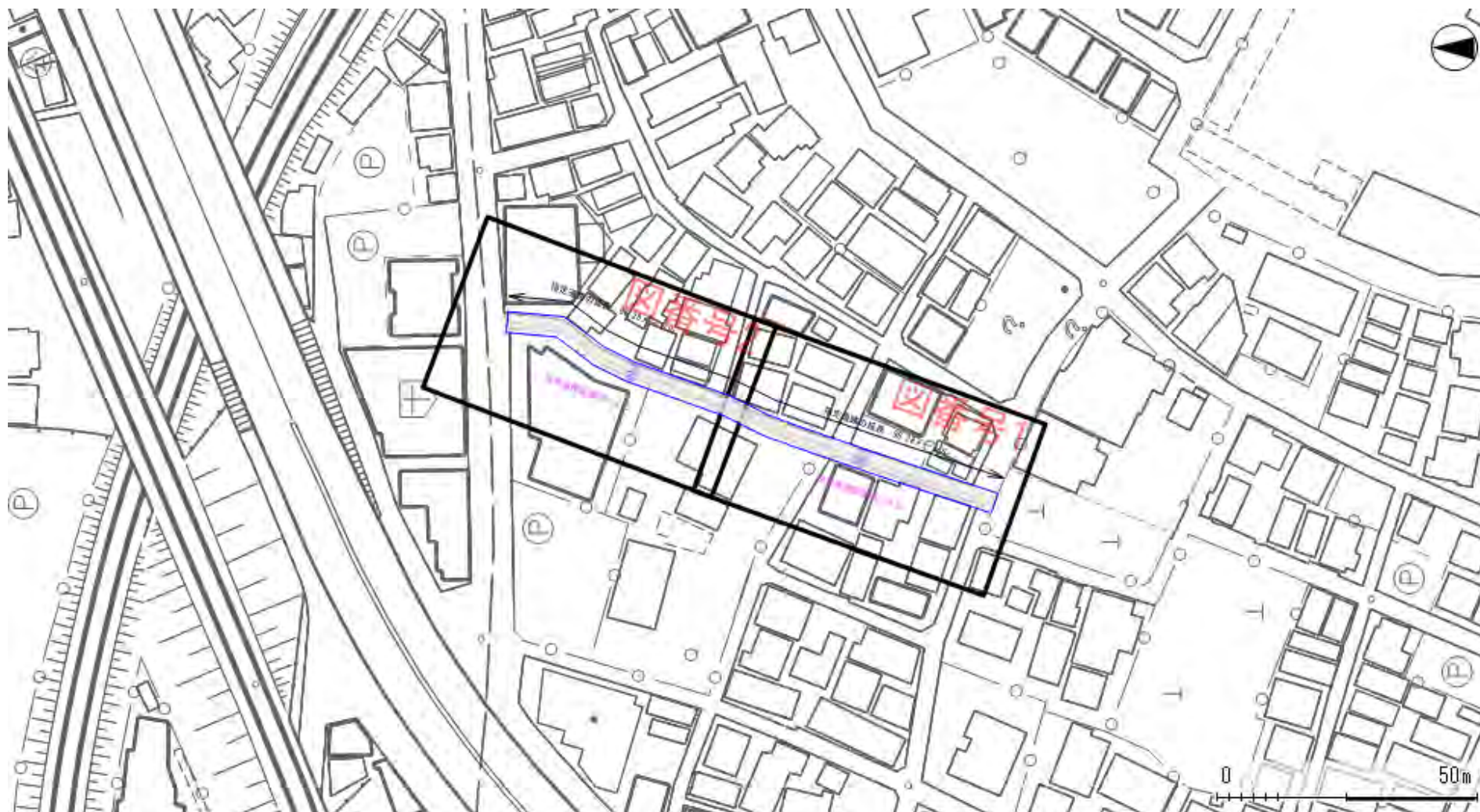
(第一面)

整理番号	20-06_028	指定道路図対照番号	06-20-0000-0235401	指定道路の種類	2項道路	
指定の年月日		指定道路の延長	96.284	メートル	指定道路の幅員	4.00 ~ 4.00 メートル
指定道路の位置	足立区 千住曙町41-2、41-2、46-2、46-2、46-3、46-3、46-4、46-4、46-5、46-5、46-7、46-7、47-5、47-5、48-1、48-1、48-15、48-15、48-16、48-16、48-2、48-2、48-3、48-3、50-18、50-18、50-4、50-4、52-3、52-3					
申請者の氏名						
水平距離指定の年月日		水平距離指定に係る道路の部分の延長		メートル	水平距離	メートル
水平距離指定に係る道路の部分の位置						
その他	指定道路の位置は、都市再生街区基本調査に基づく公図データと東京都縮尺1/2,500地形図を重ね、自動的に抽出した地番を記載しています。 このため最新の情報ではなく、精度上の誤差を含みます。詳しい内容については担当にお問合わせ下さい 令和4年7月28日 作成					



位置図

索引



令和4年7月28日 作成

この地図は、東京都知事の承認を受けて、東京都縮尺2,500分の1地形図を利用して作成したものである。(承認番号)3都市基交著第57号、令和3年6月17日  
無断複製、転用、転載を禁じます。この地図による道路や建築物等の線形は、現地と異なることがありますのでご注意ください。この調書における道路の情報に関しては、調書  
作成時点における内容を記載しております。最新情報は窓口でご確認ください。



位置図

図番号 1



令和4年7月28日 作成

この地図は、東京都知事の承認を受けて、東京都縮尺2,500分の1地形図を利用して作成したものである。(承認番号)3都市基交著第57号、令和3年6月17日  
無断複製、転用、転載を禁じます。この地図による道路や建築物等の線形は、現地と異なることがありますのでご注意ください。この調書における道路の情報に関しては、調書  
作成時点における内容を記載しております。最新情報は窓口でご確認ください。

位置図



令和4年7月28日 作成

この地図は、東京都知事の承認を受けて、東京都縮尺2,500分の1地形図を利用して作成したものである。(承認番号)3都市基交著第57号、令和3年6月17日  
無断複製、転用、転載を禁じます。この地図による道路や建築物等の線形は、現地と異なることがありますのでご注意ください。この調書における道路の情報に関しては、調書  
作成時点における内容を記載しております。最新情報は窓口でご確認ください。

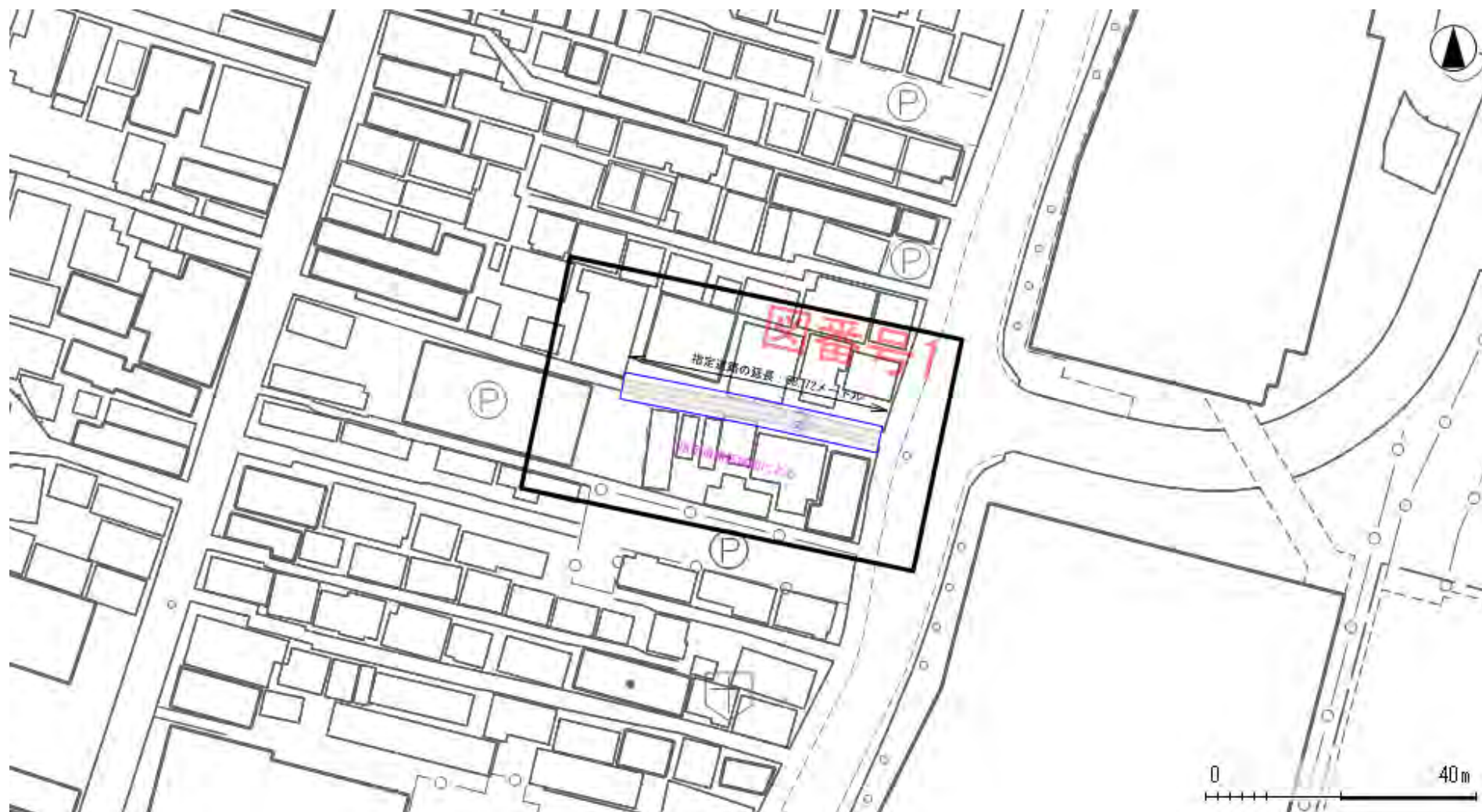
指定道路調書

(第一面)

整理番号	20-07_111	指定道路図対照番号	07-20-0000-0178402	指定道路の種類	2項道路	
指定の年月日		指定道路の延長	38.729	メートル	指定道路の幅員	4.00 ~ 4.00 メートル
指定道路の位置	足立区 千住3丁目65-2、65-2、66-10、66-10、66-11、66-11、66-17、66-17、66-2、66-2、66-4、66-4、66-5、66-5、66-6、66-6、66-8、66-8					
申請者の氏名						
水平距離指定の年月日		水平距離指定に係る道路の部分の延長		メートル	水平距離	メートル
水平距離指定に係る道路の部分の位置						
その他	指定道路の位置は、都市再生街区基本調査に基づく公図データと東京都縮尺1/2,500地形図を重ね、自動的に抽出した地番を記載しています。 このため最新の情報ではなく、精度上の誤差を含みます。詳しい内容については担当にお問合わせ下さい 令和4年8月18日 作成					

位置図

索引

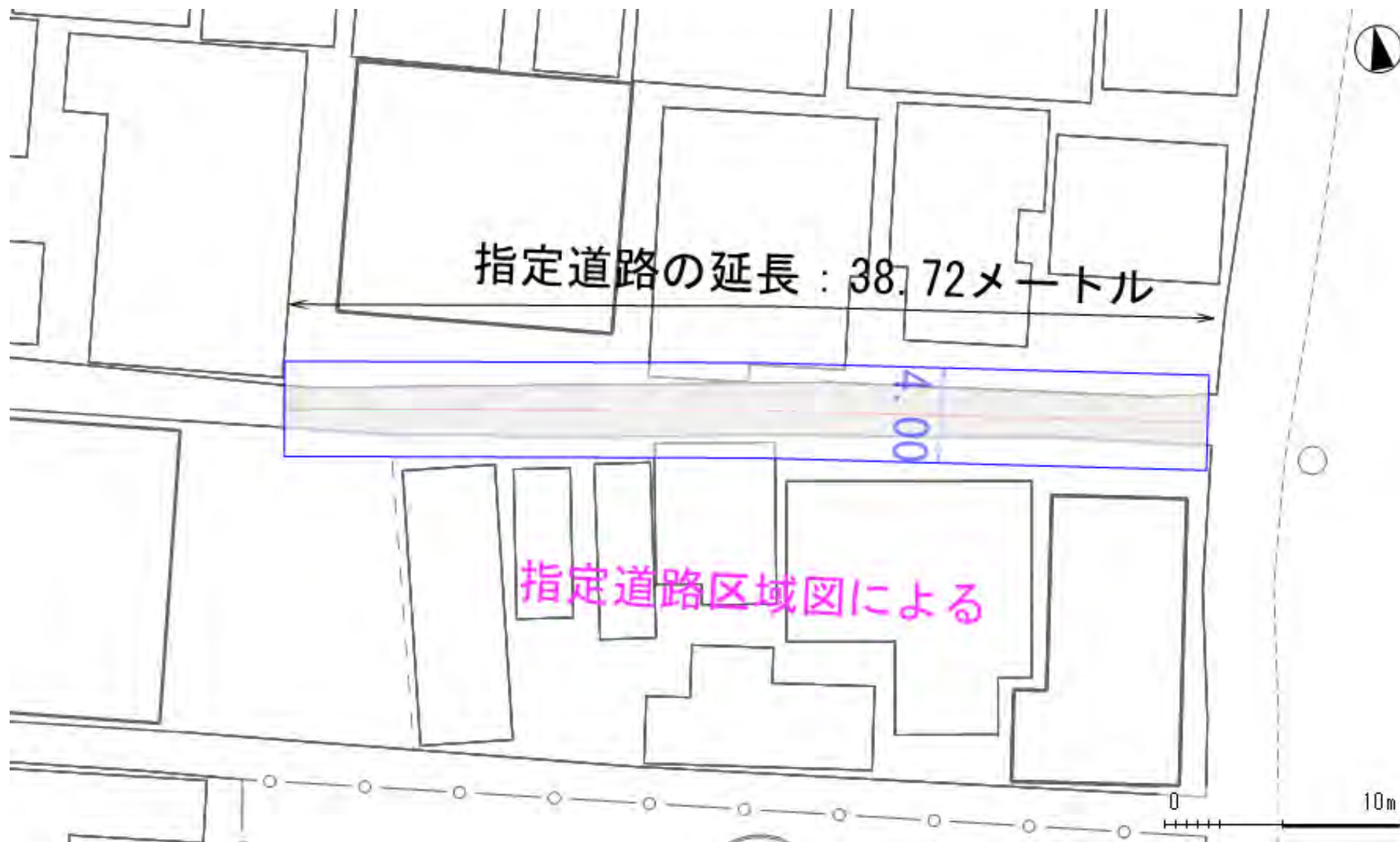


令和4年8月18日 作成

この地図は、東京都知事の承認を受けて、東京都縮尺2,500分の1地形図を利用して作成したものである。(承認番号)3都市基交著第57号、令和3年6月17日  
無断複製、転用、転載を禁じます。この地図による道路や建築物等の線形は、現地と異なることがありますのでご注意ください。この調書における道路の情報に関しては、調書作成時点における内容を記載しております。最新情報は窓口でご確認ください。



位置図



令和4年8月18日 作成

この地図は、東京都知事の承認を受けて、東京都縮尺2,500分の1地形図を利用して作成したものである。(承認番号)3都市基交著第57号、令和3年6月17日  
無断複製、転用、転載を禁じます。この地図による道路や建築物等の線形は、現地と異なることがありますのでご注意ください。この調書における道路の情報に関しては、調書  
作成時点における内容を記載しております。最新情報は窓口でご確認ください。

指定道路調書

(第一面)

整理番号	20-08_004	指定道路図対照番号	08-20-0000-0137101	指定道路の種類	2項道路			
指定の年月日		指定道路の延長	164.556	メートル	指定道路の幅員	4.00	～ 4.00	メートル
指定道路の位置	足立区 千住仲町23、25-1、25-2、26-1、26-3、27-1、28-1、28-2、38-2 、38-3、38-4、38-5、39、40、41-19、41-2、41-21、41-22、4 1-23							
申請者の氏名								
水平距離指定の年月日		水平距離指定に係る道路の部分の延長		メートル	水平距離		メートル	
水平距離指定の 係る道路の部分の 位置								
その他	指定道路の位置は、都市再生街区基本調査に基づく公図データと東京都縮尺1/2,500地形図を重ね、自動的に抽出した地番を記載しています。 このため最新の情報ではなく、精度上の誤差を含みます。詳しい内容については担当にお問合わせ下さい							
							令和4年10月26日	作成

位置図

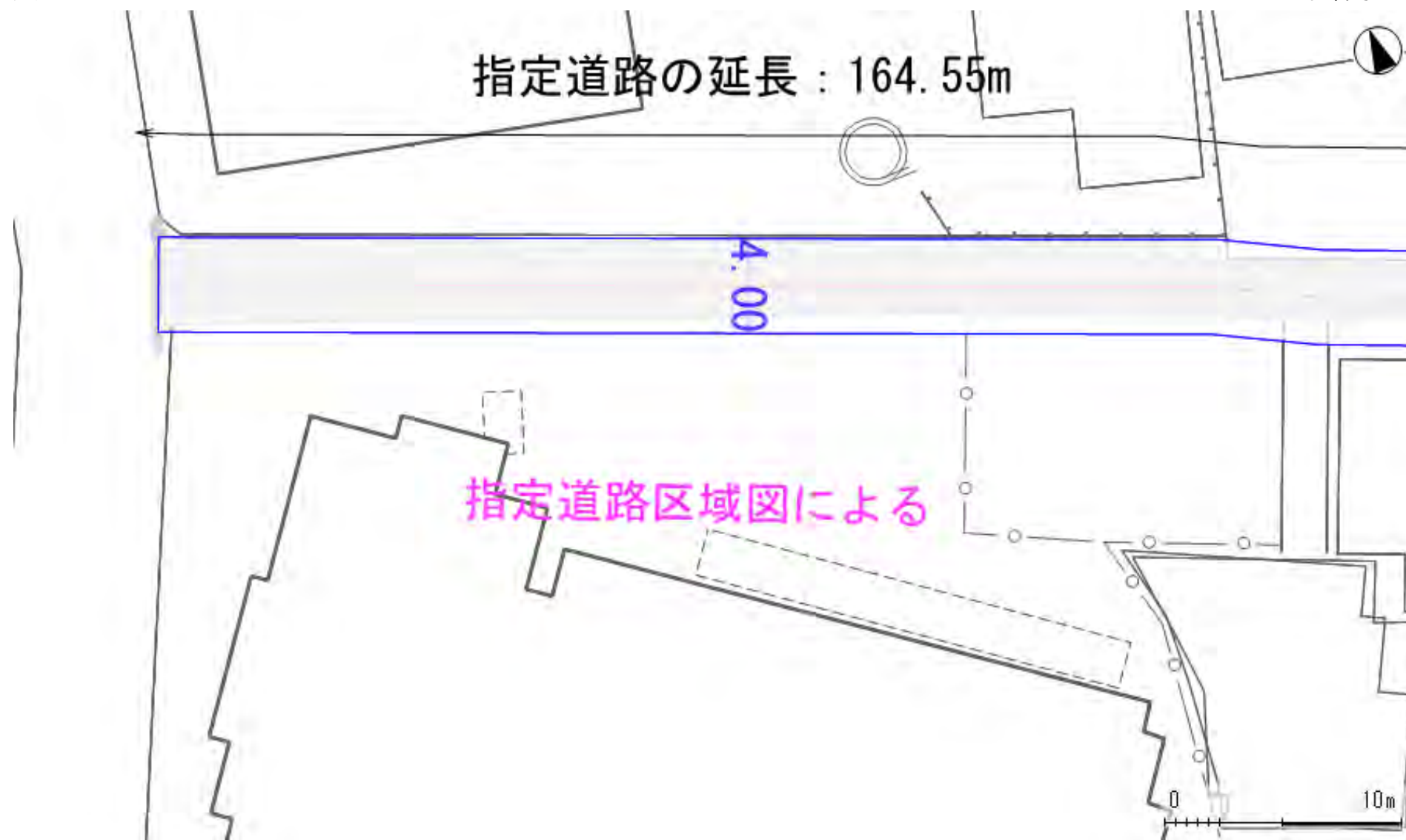
索引



令和4年10月26日 作成

この地図は、東京都知事の承認を受けて、東京都縮尺2,500分の1地形図を利用して作成したものである。(承認番号)3都市基交著第57号、令和3年6月17日  
無断複製、転用、転載を禁じます。この地図による道路や建築物等の線形は、現地と異なることがありますのでご注意ください。この調書における道路の情報に関しては、調書作成時点における内容を記載しております。最新情報は窓口でご確認ください。

位置図



令和4年10月26日 作成

この地図は、東京都知事の承認を受けて、東京都縮尺2,500分の1地形図を利用して作成したものである。(承認番号)3都市基交著第57号、令和3年6月17日  
無断複製、転用、転載を禁じます。この地図による道路や建築物等の線形は、現地と異なることがありますのでご注意ください。この調書における道路の情報に関しては、調書  
作成時点における内容を記載しております。最新情報は窓口でご確認ください。

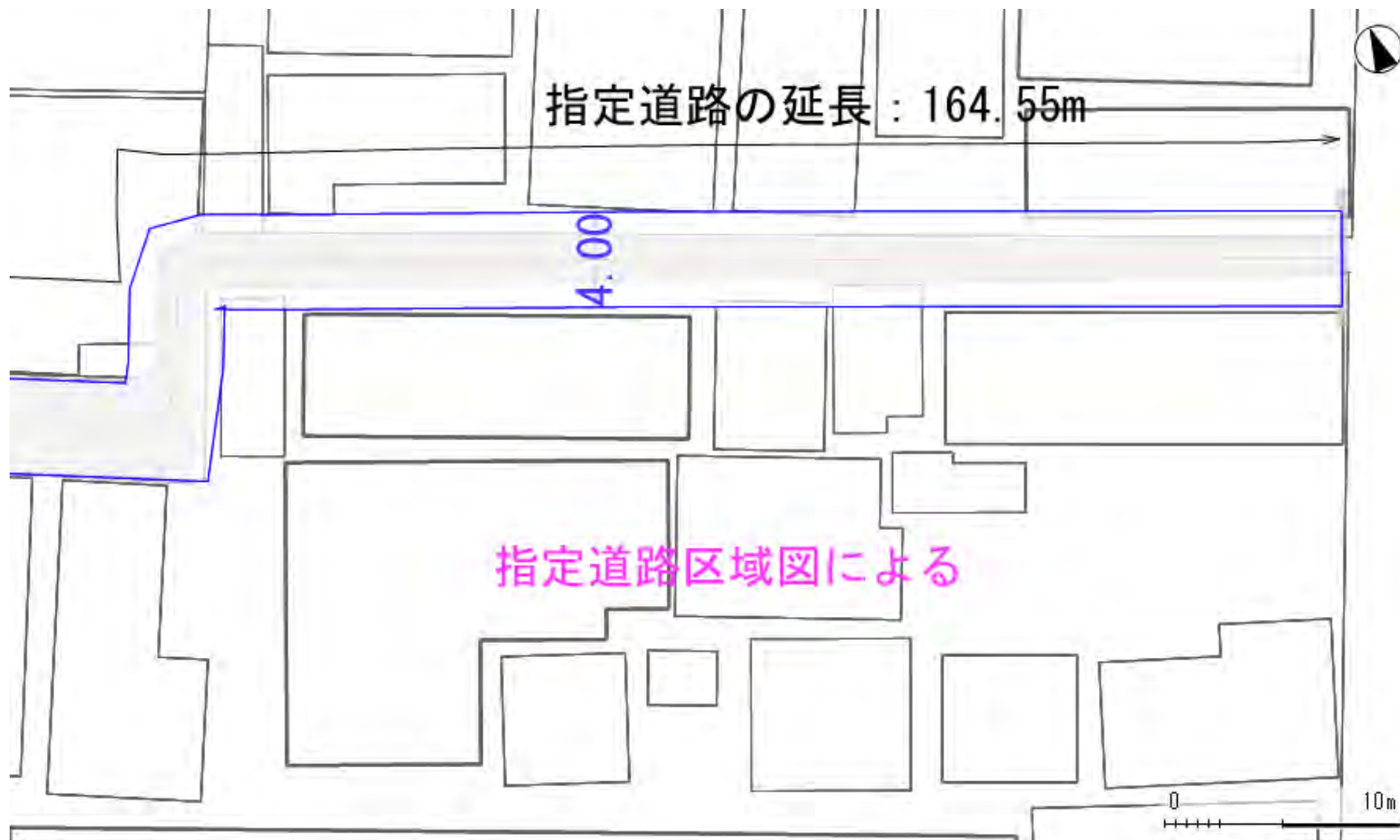




令和4年10月26日 作成

この地図は、東京都知事の承認を受けて、東京都縮尺2,500分の1地形図を利用して作成したものである。(承認番号)3都市基交著第57号、令和3年6月17日  
無断複製、転用、転載を禁じます。この地図による道路や建築物等の線形は、現地と異なることがありますのでご注意ください。この調書における道路の情報に関しては、調書  
作成時点における内容を記載しております。最新情報は窓口でご確認ください。

位置図



令和4年10月26日 作成

この地図は、東京都知事の承認を受けて、東京都縮尺2,500分の1地形図を利用して作成したものである。(承認番号)3都市基交著第57号、令和3年6月17日  
無断複製、転用、転載を禁じます。この地図による道路や建築物等の線形は、現地と異なることがありますのでご注意ください。この調書における道路の情報に関しては、調書  
作成時点における内容を記載しております。最新情報は窓口でご確認ください。

指定道路調書

(第一面)

整理番号	20-15_023	指定道路図対照番号	15-20-0000-0099001	指定道路の種類	2項道路			
指定の年月日		指定道路の延長	226.000	メートル	指定道路の幅員	4.00	～ 4.00	メートル
指定道路の位置	足立区 千住龍田町29、29、29-1、29-1、29-2、29-2、29-3、29-3、29-4、 29-4、29-5、29-5、29-6、29-6、29-7、29-7、29-8、29-8、2 9-9、29-9、43-15、43-15、43-16、43-16、43-2、43-2、43- 3、43-3、43-4、43-4、43-6、43-6、43-7、43-7、43-8、43-8 、43-9、43-9、50、50、50-1、50-1、50-10、50-10、50-11、5 0-11、50-12、50-12、50-2、50-2、50-3、50-3、50-5、50-5 、50-6、50-6、50-7、50-7、50-8、50-8、51-1、51-1、51-3、 51-3、51-4、51-4、51-5、51-5、51-6、51-6、9-12、9-12、9 -5、9-5							
申請者の氏名								
水平距離指定の年月日		水平距離指定に係る道路の部分の延長		メートル	水平距離		メートル	
水平距離指定の 係る道路の部分の 位置								
その他	指定道路の位置は、都市再生街区基本調査に基づく公図データと東京都縮尺1/2,500地形図を重ね、自動的に抽出した地番を記載しています。 このため最新の情報ではなく、精度上の誤差を含みます。詳しい内容については担当にお問合わせ下さい							
								令和4年8月18日 作成



位置図

索引

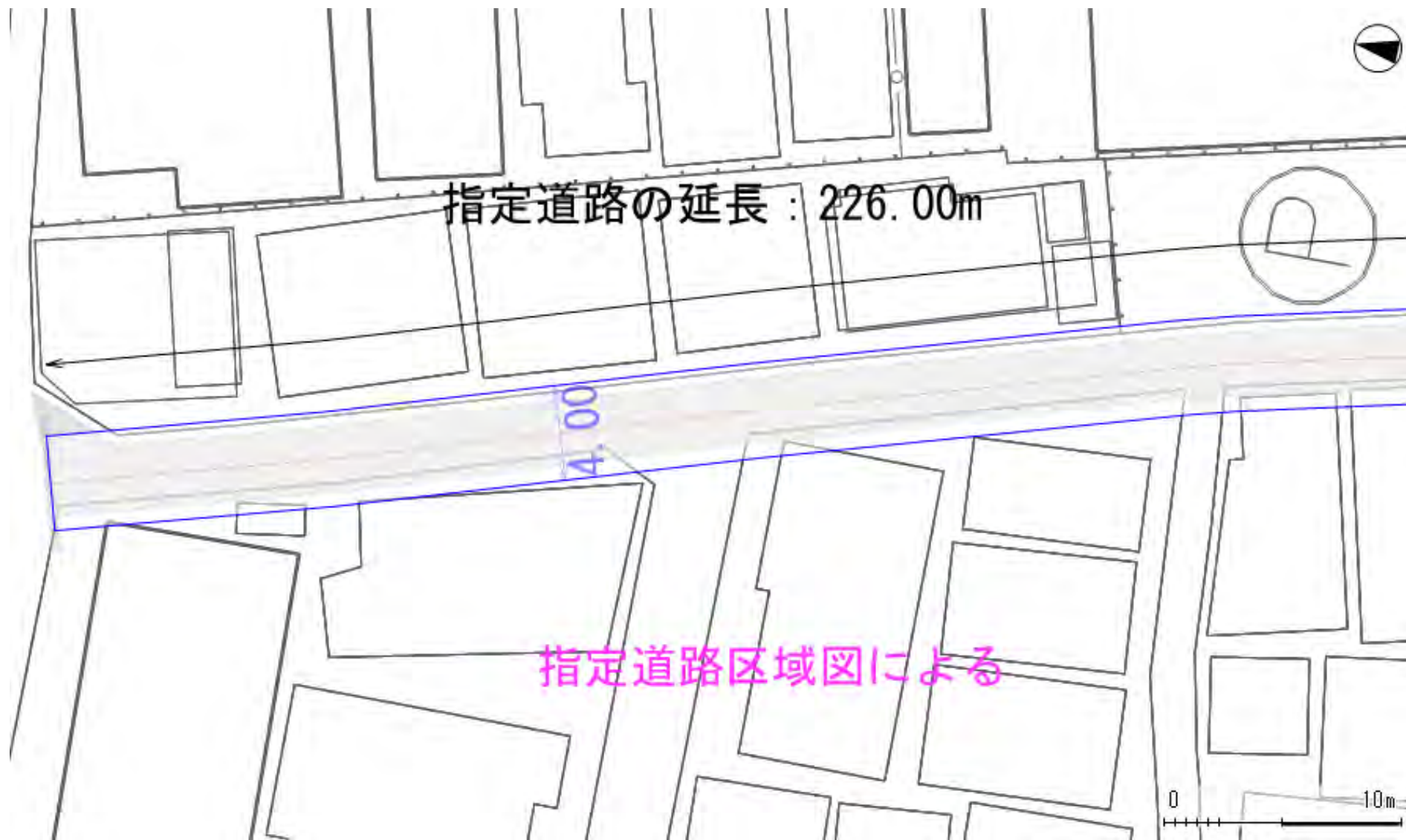


令和4年8月18日 作成

この地図は、東京都知事の承認を受けて、東京都縮尺2,500分の1地形図を利用して作成したものである。(承認番号)3都市基交著第57号、令和3年6月17日  
無断複製、転用、転載を禁じます。この地図による道路や建築物等の線形は、現地と異なることがありますのでご注意ください。この調書における道路の情報に関しては、調書  
作成時点における内容を記載しております。最新情報は窓口でご確認ください。



位置図

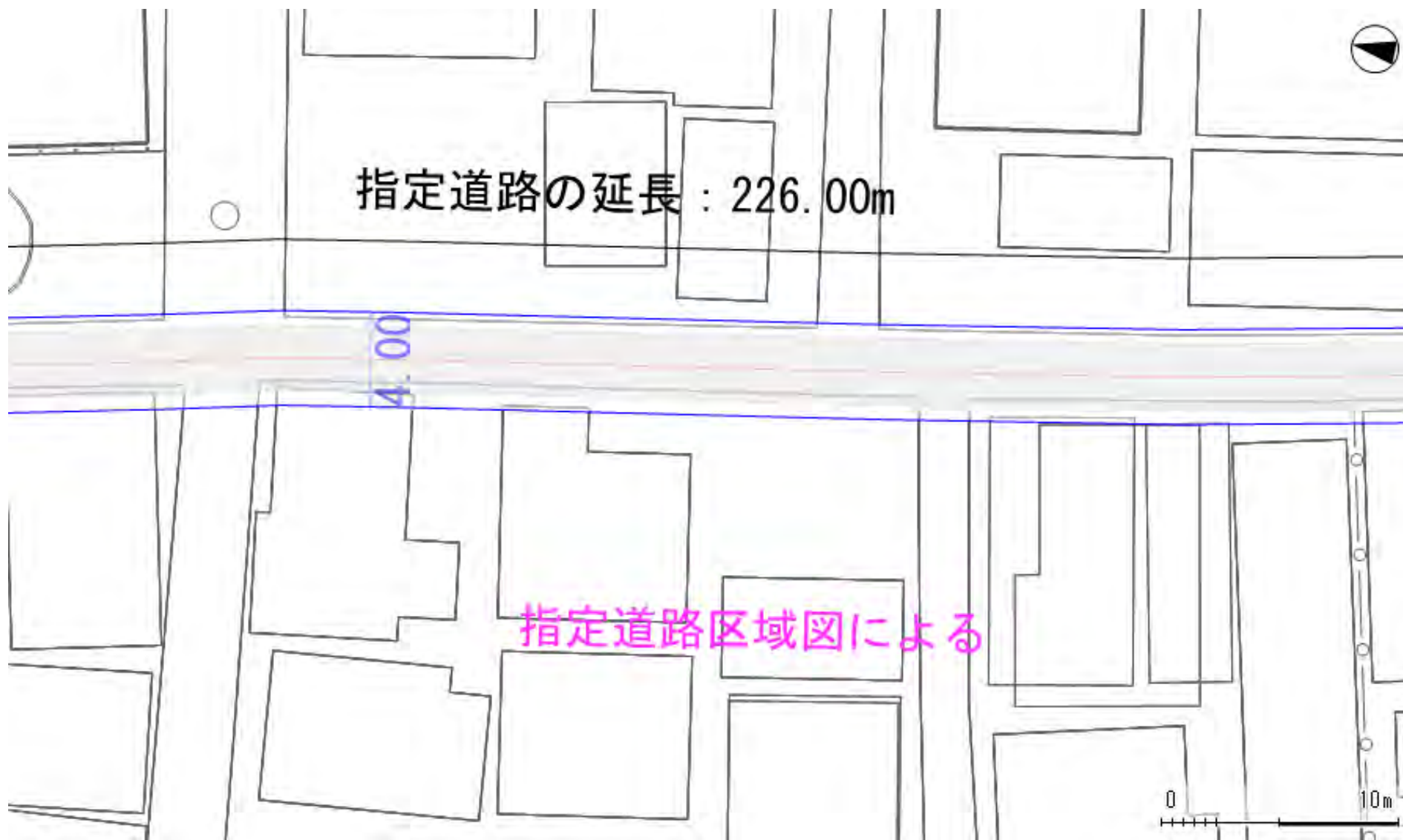


令和4年8月18日 作成

この地図は、東京都知事の承認を受けて、東京都縮尺2,500分の1地形図を利用して作成したものである。(承認番号)3都市基交著第57号、令和3年6月17日  
無断複製、転用、転載を禁じます。この地図による道路や建築物等の線形は、現地と異なることがありますのでご注意ください。この調書における道路の情報に関しては、調書  
作成時点における内容を記載しております。最新情報は窓口でご確認ください。

位置図

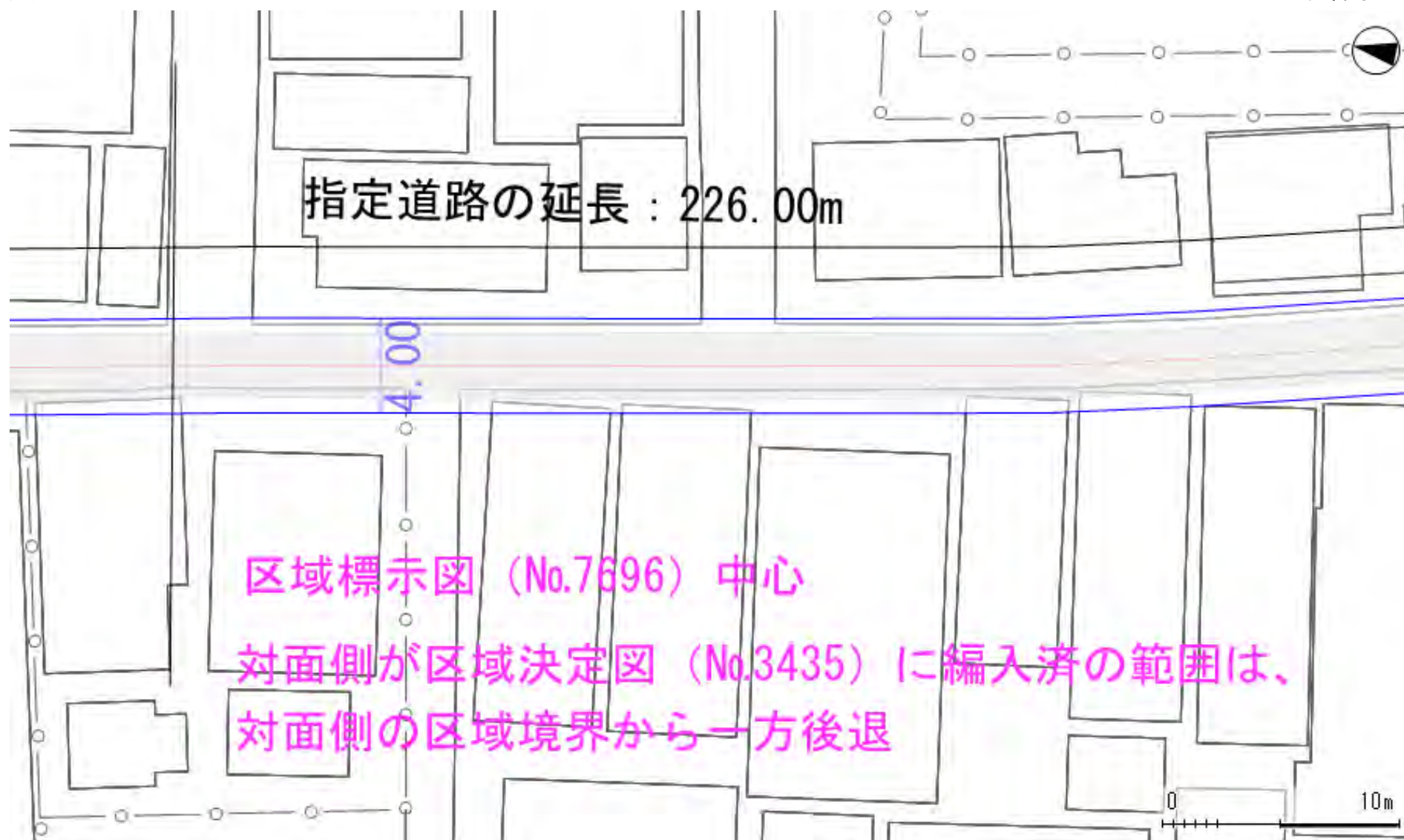
図番号 2



令和4年8月18日 作成

この地図は、東京都知事の承認を受けて、東京都縮尺2,500分の1地形図を利用して作成したものである。(承認番号)3都市基交著第57号、令和3年6月17日  
無断複製、転用、転載を禁じます。この地図による道路や建築物等の線形は、現地と異なることがありますのでご注意ください。この調書における道路の情報に関しては、調書  
作成時点における内容を記載しております。最新情報は窓口でご確認ください。

位置図



令和4年8月18日 作成

この地図は、東京都知事の承認を受けて、東京都縮尺2,500分の1地形図を利用して作成したものである。(承認番号)3都市基交著第57号、令和3年6月17日  
無断複製、転用、転載を禁じます。この地図による道路や建築物等の線形は、現地と異なることがありますのでご注意ください。この調書における道路の情報に関しては、調書  
作成時点における内容を記載しております。最新情報は窓口でご確認ください。





令和4年8月18日 作成

この地図は、東京都知事の承認を受けて、東京都縮尺2,500分の1地形図を利用して作成したものである。(承認番号)3都市基交著第57号、令和3年6月17日  
無断複製、転用、転載を禁じます。この地図による道路や建築物等の線形は、現地と異なることがありますのでご注意ください。この調書における道路の情報に関しては、調書  
作成時点における内容を記載しております。最新情報は窓口でご確認ください。



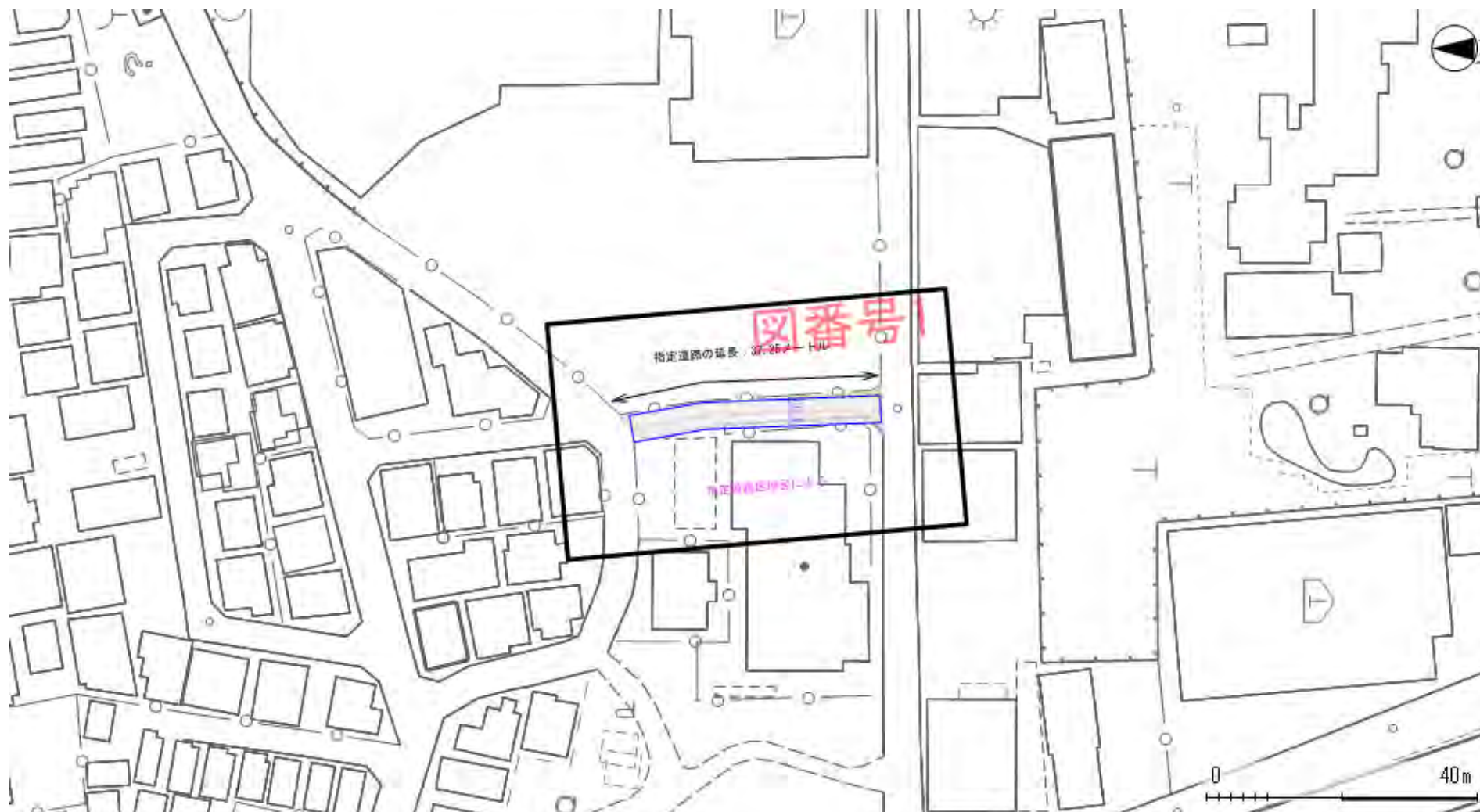
指定道路調書

(第一面)

整理番号	20-27_039	指定道路図対照番号	27-20-0000-0008501	指定道路の種類	2項道路			
指定の年月日		指定道路の延長	37.256	メートル	指定道路の幅員	4.00	～ 4.00	メートル
指定道路の位置	足立区 江北2丁目350-1、358-4、358-5、362、406							
申請者の氏名								
水平距離指定の年月日		水平距離指定に係る道路の部分の延長		メートル	水平距離		メートル	
水平距離指定の 係る道路の部分の 位置								
その他	指定道路の位置は、都市再生街区基本調査に基づく公図データと東京都縮尺1/2,500地形図を重ね、自動的に抽出した地番を記載しています。 このため最新の情報ではなく、精度上の誤差を含みます。詳しい内容については担当にお問合わせ下さい							
							令和4年8月25日	作成

位置図

索引



令和4年8月25日 作成

この地図は、東京都知事の承認を受けて、東京都縮尺2,500分の1地形図を利用して作成したものである。(承認番号)3都市基交著第57号、令和3年6月17日  
無断複製、転用、転載を禁じます。この地図による道路や建築物等の線形は、現地と異なることがありますのでご注意ください。この調書における道路の情報に関しては、調書  
作成時点における内容を記載しております。最新情報は窓口でご確認ください。

位置図

図番号 1



令和4年8月25日 作成

この地図は、東京都知事の承認を受けて、東京都縮尺2,500分の1地形図を利用して作成したものである。(承認番号)3都市基交著第57号、令和3年6月17日  
無断複製、転用、転載を禁じます。この地図による道路や建築物等の線形は、現地と異なることがありますのでご注意ください。この調書における道路の情報に関しては、調書作成時点における内容を記載しております。最新情報は窓口でご確認ください。

指定道路調書

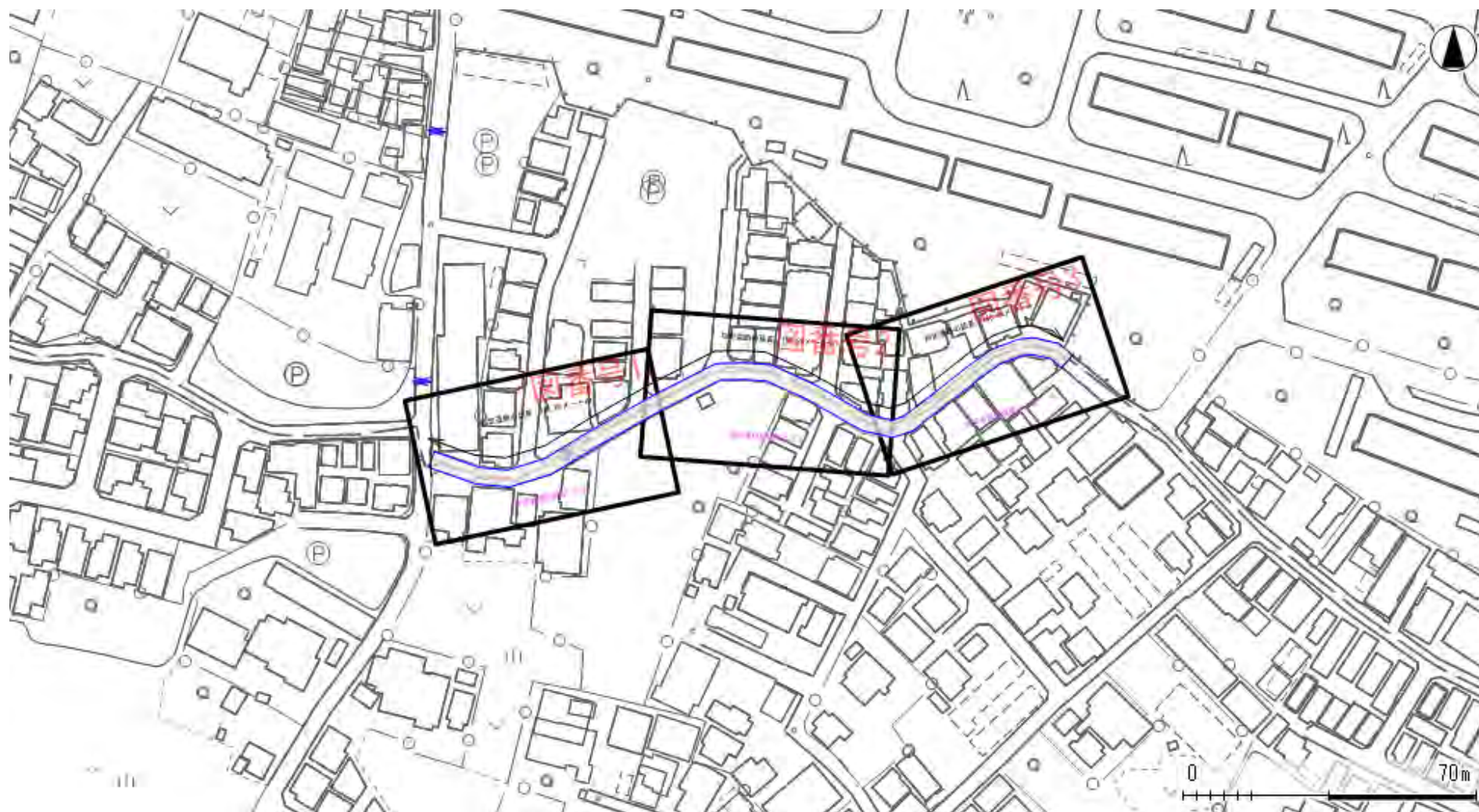
(第一面)

整理番号	20-39_070	指定道路図対照番号	39-20-0000-9001101	指定道路の種類	2項道路			
指定の年月日		指定道路の延長	168.883	メートル	指定道路の幅員	4.00	～ 4.00	メートル
指定道路の位置	足立区 興野2丁目738-10、738-4、738-5、738-6、738-8、西新井本町28-13 、28-18、32-1、32-2、33-13、33-14、33-15、33-16、33-2、 33-3、33-7、33-8、42-17、42-18、42-19、42-3、42-5、42- 6、43-5、43-6、43-7、43-8、44-15、44-3、44-6、44-7、53- 1、53-2、53-3、53-5、54-2、54-3							
申請者の氏名								
水平距離指定の年月日		水平距離指定に係る道路の部分の延長		メートル	水平距離		メートル	
水平距離指定の 係る道路の部分の 位置								
その他	指定道路の位置は、都市再生街区基本調査に基づく公図データと東京都縮尺1/2,500地形図を重ね、自動的に抽出した地番を記載しています。 このため最新の情報ではなく、精度上の誤差を含みます。詳しい内容については担当にお問合わせ下さい							
							令和4年8月25日	作成



位置図

索引



令和4年8月25日 作成

この地図は、東京都知事の承認を受けて、東京都縮尺2,500分の1地形図を利用して作成したものである。(承認番号)3都市基交著第57号、令和3年6月17日  
無断複製、転用、転載を禁じます。この地図による道路や建築物等の線形は、現地と異なることがありますのでご注意ください。この調書における道路の情報に関しては、調書作成時点における内容を記載しております。最新情報は窓口でご確認ください。

位置図



令和4年8月25日 作成

この地図は、東京都知事の承認を受けて、東京都縮尺2,500分の1地形図を利用して作成したものである。(承認番号)3都市基交著第57号、令和3年6月17日  
無断複製、転用、転載を禁じます。この地図による道路や建築物等の線形は、現地と異なることがありますのでご注意ください。この調書における道路の情報に関しては、調書  
作成時点における内容を記載しております。最新情報は窓口でご確認ください。



位置図



令和4年8月25日 作成

この地図は、東京都知事の承認を受けて、東京都縮尺2,500分の1地形図を利用して作成したものである。(承認番号)3都市基交著第57号、令和3年6月17日  
無断複製、転用、転載を禁じます。この地図による道路や建築物等の線形は、現地と異なることがありますのでご注意ください。この調書における道路の情報に関しては、調書作成時点における内容を記載しております。最新情報は窓口でご確認ください。

位置図



令和4年8月25日 作成

この地図は、東京都知事の承認を受けて、東京都縮尺2,500分の1地形図を利用して作成したものである。(承認番号)3都市基交著第57号、令和3年6月17日  
無断複製、転用、転載を禁じます。この地図による道路や建築物等の線形は、現地と異なることがありますのでご注意ください。この調書における道路の情報に関しては、調書  
作成時点における内容を記載しております。最新情報は窓口でご確認ください。



指定道路調書

(第一面)

整理番号	20-41_082	指定道路図対照番号	41-20-0000-0046801	指定道路の種類	2項道路			
指定の年月日		指定道路の延長	51.626	メートル	指定道路の幅員	4.00	～ 4.00	メートル
指定道路の位置	足立区 本木1丁目426-5、426-6、428-3、428-6、428-7、428-8							
申請者の氏名								
水平距離指定の年月日		水平距離指定に係る道路の部分の延長		メートル	水平距離		メートル	
水平距離指定の 係る道路の部分の 位置								
その他	指定道路の位置は、都市再生街区基本調査に基づく公図データと東京都縮尺1/2,500地形図を重ね、自動的に抽出した地番を記載しています。 このため最新の情報ではなく、精度上の誤差を含みます。詳しい内容については担当にお問合わせ下さい							
							令和4年9月16日	作成

位置図

索引

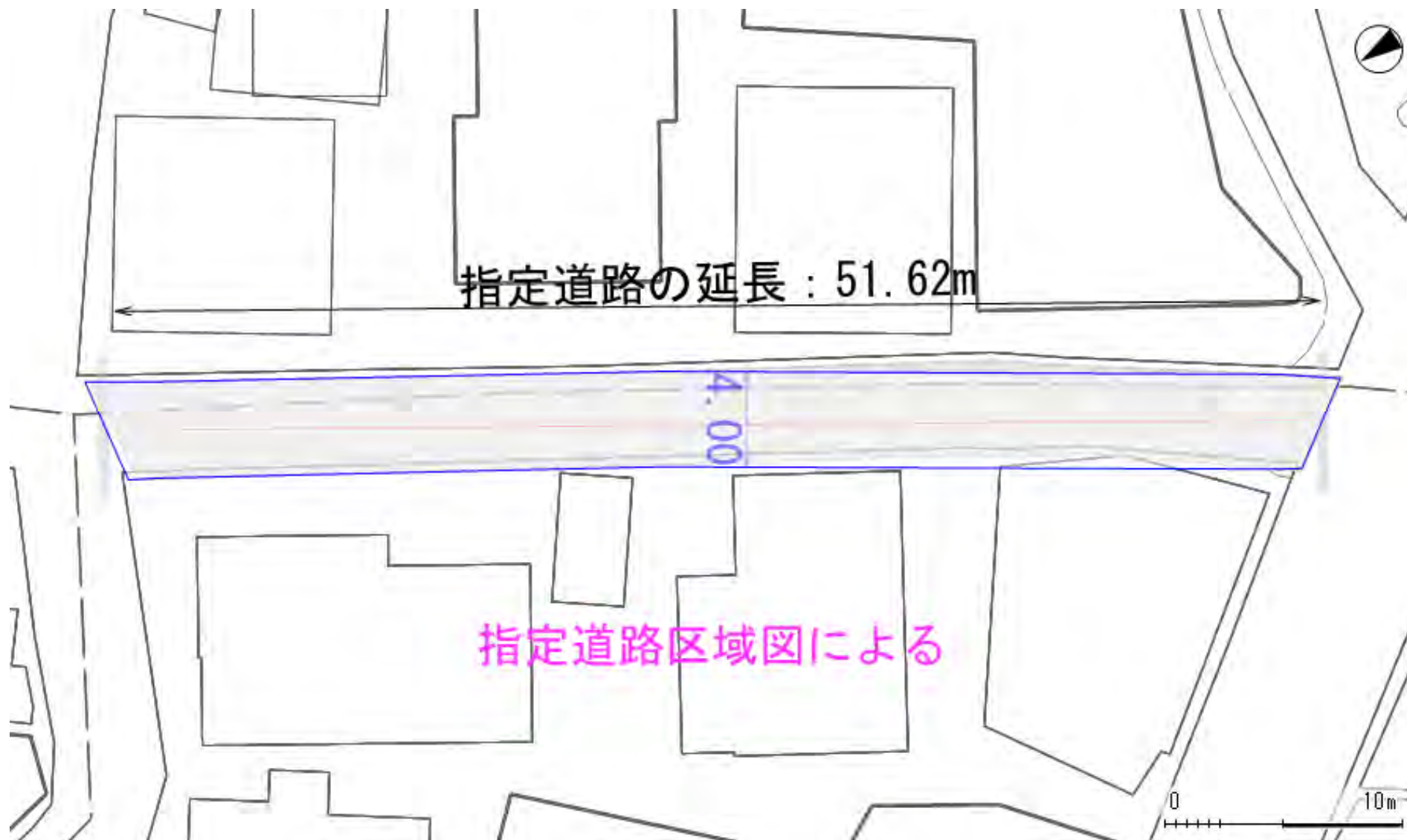


令和4年9月16日 作成

この地図は、東京都知事の承認を受けて、東京都縮尺2,500分の1地形図を利用して作成したものである。(承認番号)3都市基交著第57号、令和3年6月17日  
無断複製、転用、転載を禁じます。この地図による道路や建築物等の線形は、現地と異なることがありますのでご注意ください。この調書における道路の情報に関しては、調書作成時点における内容を記載しております。最新情報は窓口でご確認ください。

位置図

図番号 1



令和4年9月16日 作成

この地図は、東京都知事の承認を受けて、東京都縮尺2,500分の1地形図を利用して作成したものである。(承認番号)3都市基交著第57号、令和3年6月17日  
無断複製、転用、転載を禁じます。この地図による道路や建築物等の線形は、現地と異なることがありますのでご注意ください。この調書における道路の情報に関しては、調書  
作成時点における内容を記載しております。最新情報は窓口でご確認ください。

指定道路調書

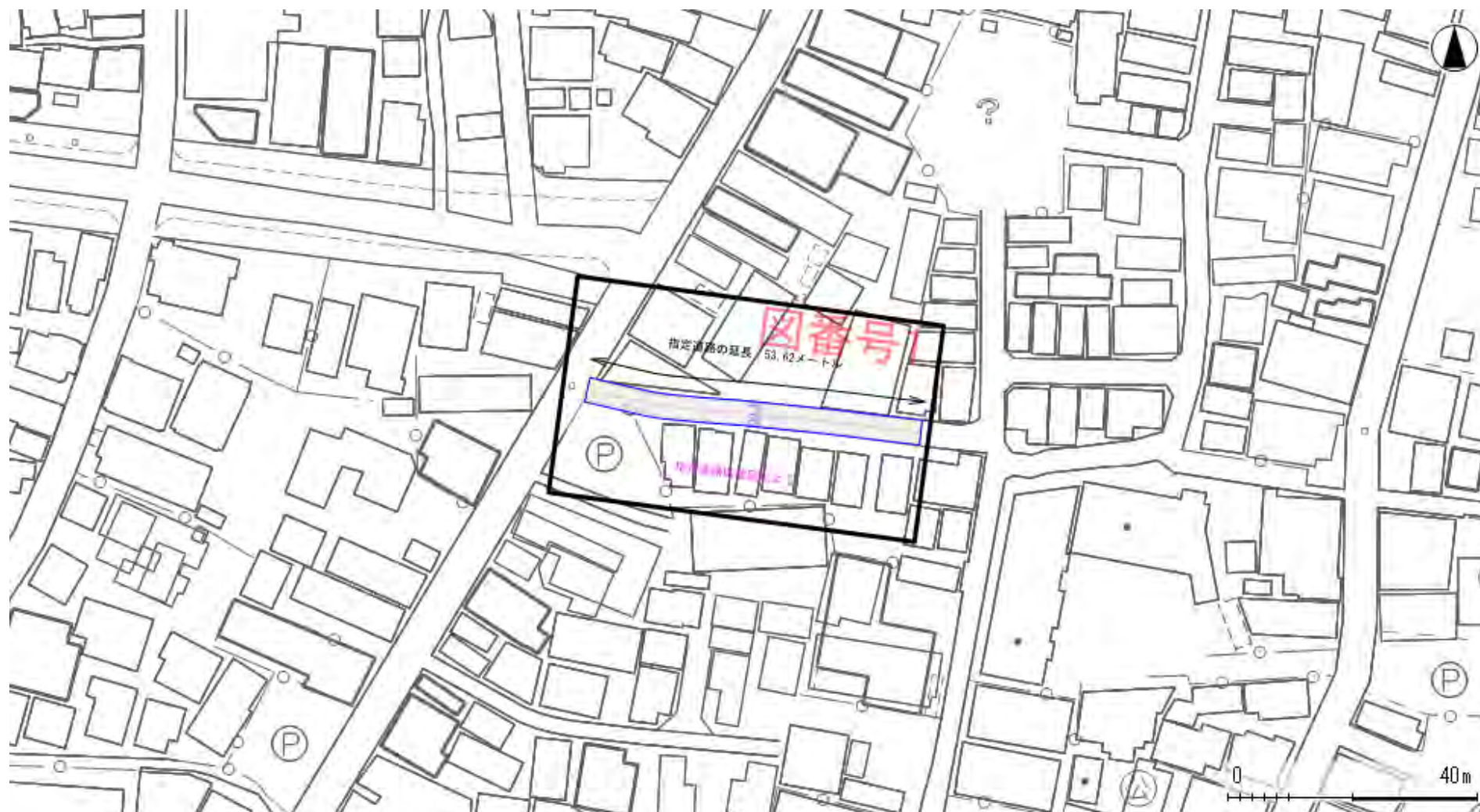
(第一面)

整理番号	20-43_098	指定道路図対照番号	43-20-0000-0068501	指定道路の種類	2項道路			
指定の年月日		指定道路の延長	53.629	メートル	指定道路の幅員	4.00	～ 4.00	メートル
指定道路の位置	足立区 関原3丁目1322-10、1322-13、1322-26、1322-3、1322-49、1322-6							
申請者の氏名								
水平距離指定の年月日		水平距離指定に係る道路の部分の延長		メートル	水平距離		メートル	
水平距離指定の係る道路の部分の位置								
その他	指定道路の位置は、都市再生街区基本調査に基づく公図データと東京都縮尺1/2,500地形図を重ね、自動的に抽出した地番を記載しています。 このため最新の情報ではなく、精度上の誤差を含みます。詳しい内容については担当にお問合わせ下さい							
							令和4年11月2日	作成



位置図

索引



令和4年11月2日 作成

この地図は、東京都知事の承認を受けて、東京都縮尺2,500分の1地形図を利用して作成したものである。(承認番号)3都市基交著第57号、令和3年6月17日  
無断複製、転用、転載を禁じます。この地図による道路や建築物等の線形は、現地と異なることがありますのでご注意ください。この調書における道路の情報に関しては、調書作成時点における内容を記載しております。最新情報は窓口でご確認ください。

位置図

図番号 1



令和4年11月2日 作成

この地図は、東京都知事の承認を受けて、東京都縮尺2,500分の1地形図を利用して作成したものである。(承認番号)3都市基交著第57号、令和3年6月17日  
無断複製、転用、転載を禁じます。この地図による道路や建築物等の線形は、現地と異なることがありますのでご注意ください。この調書における道路の情報に関しては、調書  
作成時点における内容を記載しております。最新情報は窓口でご確認ください。

指定道路調書

(第一面)

整理番号	20-45_026	指定道路図対照番号	45-20-0000-0115501	指定道路の種類	2項道路			
指定の年月日		指定道路の延長	59.722	メートル	指定道路の幅員	4.00	～ 4.00	メートル
指定道路の位置	足立区 梅島3丁目695-1、695-10、695-32、695-33、695-34、695-35、 708-17、708-18、708-6、708-7、712-4、712-6、712-8、712-9							
申請者の氏名								
水平距離指定の年月日		水平距離指定に係る道路の部分の延長		メートル	水平距離		メートル	
水平距離指定の係る道路の部分の位置								
その他	指定道路の位置は、都市再生街区基本調査に基づく公図データと東京都縮尺1/2,500地形図を重ね、自動的に抽出した地番を記載しています。 このため最新の情報ではなく、精度上の誤差を含みます。詳しい内容については担当にお問合わせ下さい							
						令和4年9月7日	作成	



位置図

索引



令和4年9月7日 作成

この地図は、東京都知事の承認を受けて、東京都縮尺2,500分の1地形図を利用して作成したものである。(承認番号)3都市基交著第57号、令和3年6月17日  
無断複製、転用、転載を禁じます。この地図による道路や建築物等の線形は、現地と異なることがありますのでご注意ください。この調書における道路の情報に関しては、調書作成時点における内容を記載しております。最新情報は窓口でご確認ください。



位置図



令和4年9月7日 作成

この地図は、東京都知事の承認を受けて、東京都縮尺2,500分の1地形図を利用して作成したものである。(承認番号)3都市基交著第57号、令和3年6月17日  
無断複製、転用、転載を禁じます。この地図による道路や建築物等の線形は、現地と異なることがありますのでご注意ください。この調書における道路の情報に関しては、調書  
作成時点における内容を記載しております。最新情報は窓口でご確認ください。

位置図

図番号 2



令和4年9月7日 作成

この地図は、東京都知事の承認を受けて、東京都縮尺2,500分の1地形図を利用して作成したものである。(承認番号)3都市基交著第57号、令和3年6月17日  
無断複製、転用、転載を禁じます。この地図による道路や建築物等の線形は、現地と異なることがありますのでご注意ください。この調書における道路の情報に関しては、調書  
作成時点における内容を記載しております。最新情報は窓口でご確認ください。

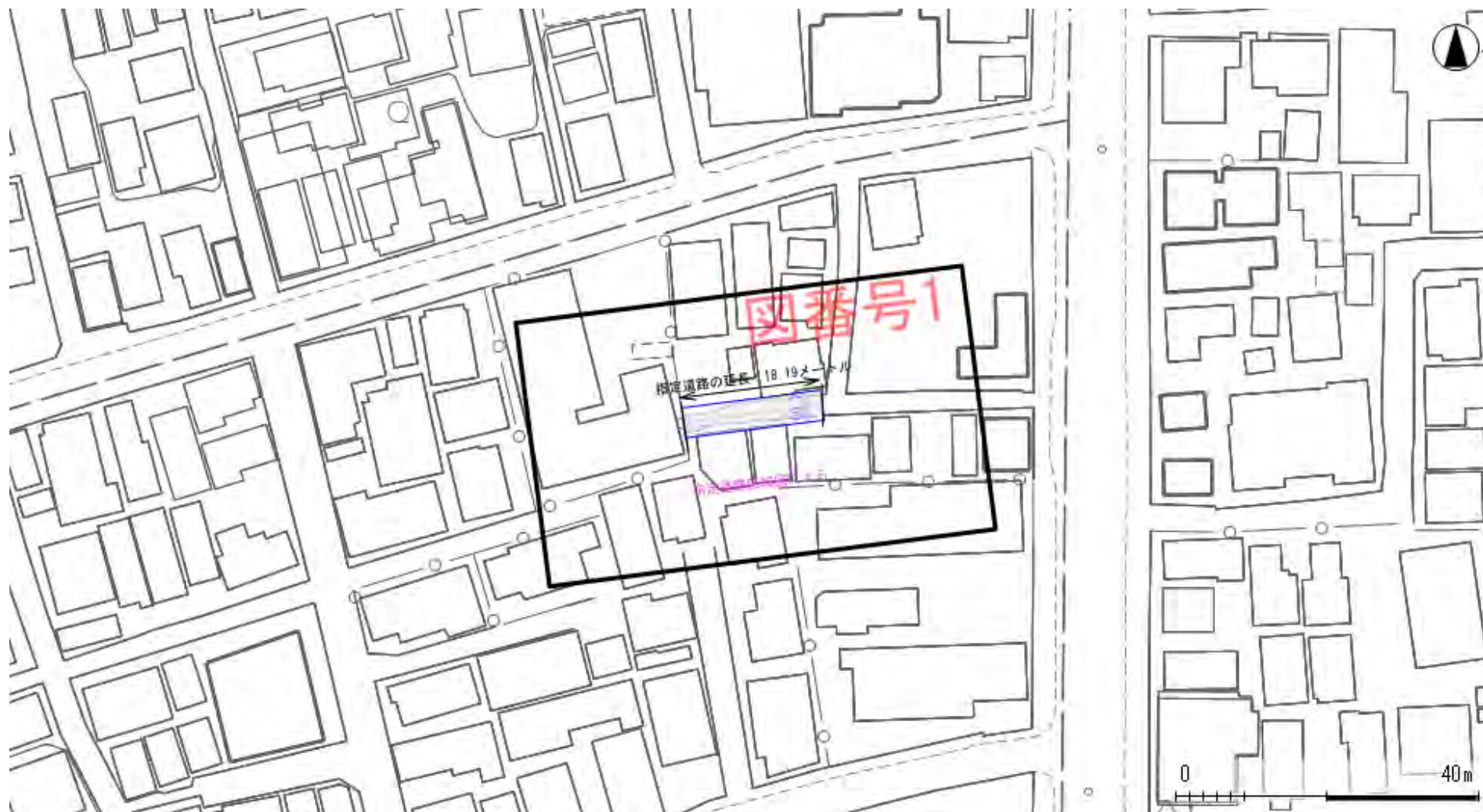
指定道路調書

(第一面)

整理番号	20-46_025	指定道路図対照番号	46-20-0000-0119802	指定道路の種類	2項道路			
指定の年月日		指定道路の延長	18.198	メートル	指定道路の幅員	4.00	～ 4.00	メートル
指定道路の位置	足立区 島根3丁目386-4、386-4、389、389							
申請者の氏名								
水平距離指定の年月日		水平距離指定に係る道路の部分の延長		メートル	水平距離		メートル	
水平距離指定の 係る道路の部分の 位置								
その他	指定道路の位置は、都市再生街区基本調査に基づく公図データと東京都縮尺1/2,500地形図を重ね、自動的に抽出した地番を記載しています。 このため最新の情報ではなく、精度上の誤差を含みます。詳しい内容については担当にお問合わせ下さい							
							令和4年11月2日	作成

位置図

索引



令和4年11月2日 作成

この地図は、東京都知事の承認を受けて、東京都縮尺2,500分の1地形図を利用して作成したものである。(承認番号)3都市基交著第57号、令和3年6月17日  
無断複製、転用、転載を禁じます。この地図による道路や建築物等の線形は、現地と異なることがありますのでご注意ください。この調書における道路の情報に関しては、調書作成時点における内容を記載しております。最新情報は窓口でご確認ください。



位置図



令和4年11月2日 作成

この地図は、東京都知事の承認を受けて、東京都縮尺2,500分の1地形図を利用して作成したものである。(承認番号)3都市基交著第57号、令和3年6月17日  
無断複製、転用、転載を禁じます。この地図による道路や建築物等の線形は、現地と異なることがありますのでご注意ください。この調書における道路の情報に関しては、調書  
作成時点における内容を記載しております。最新情報は窓口でご確認ください。

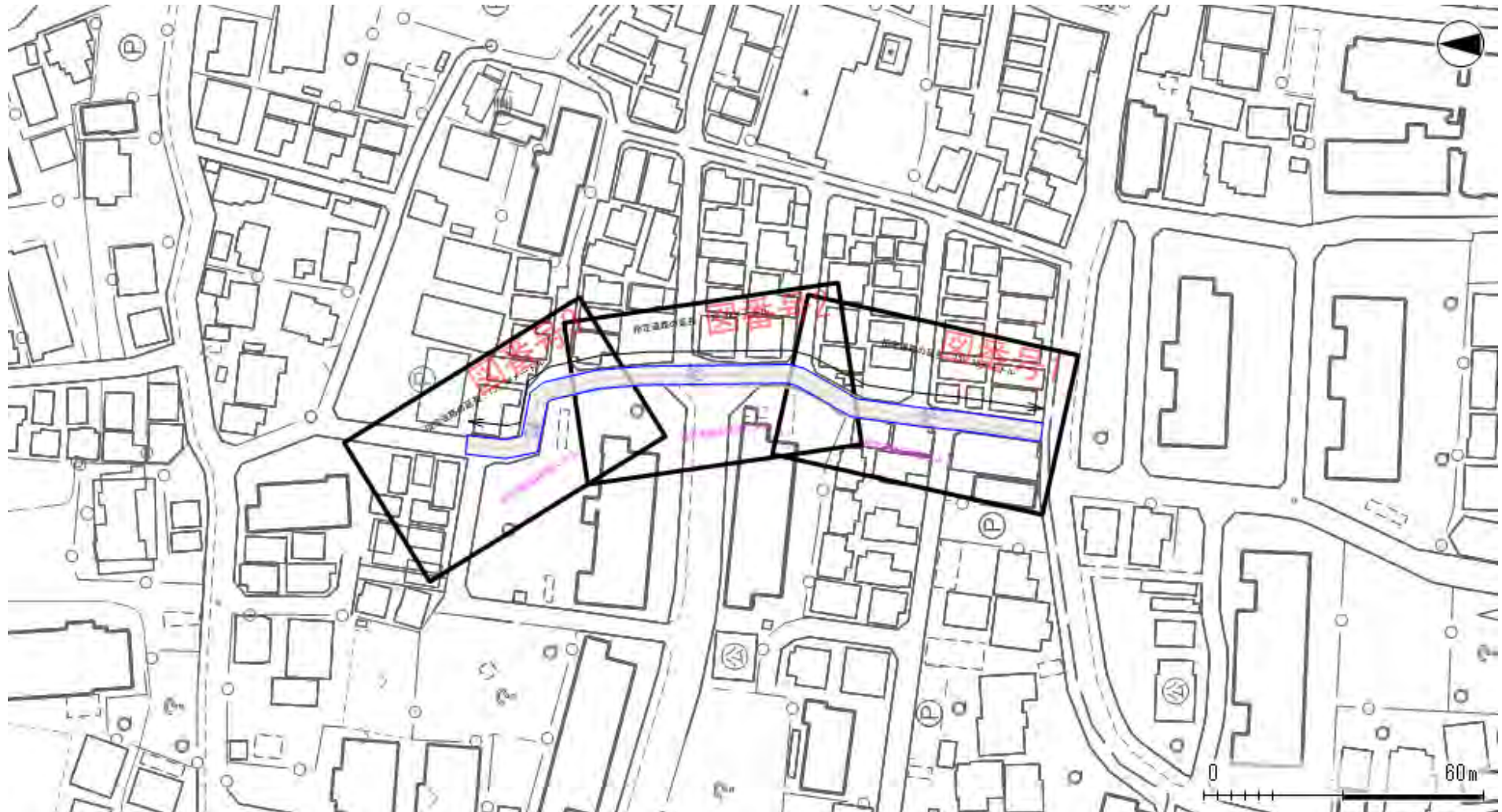
指定道路調書

(第一面)

整理番号	20-47_006	指定道路図対照番号	47-20-0000-0100301	指定道路の種類	2項道路			
指定の年月日		指定道路の延長	135.387	メートル	指定道路の幅員	4.00	～ 4.00	メートル
指定道路の位置	足立区 六月2丁目25-22、25-22、260-6、260-6、260-6、260-6、28-39 、28-39、42-8、42-8、45-10、45-10、45-2、45-2、45-3、45 -3、45-6、45-6、45-8、45-8、45-9、45-9、47-1、47-1、47- 1、47-1、47-4、47-4、476-3、476-3、477-2、477-2、477-4 、477-4、47-71、47-71、47-72、47-72、47-7、47-72、478- 1、478-1、478-2、478-2							
申請者の氏名								
水平距離指定の年月日		水平距離指定に係る道路の部分の延長		メートル	水平距離		メートル	
水平距離指定の 係る道路の部分の 位置								
その他	指定道路の位置は、都市再生街区基本調査に基づく公図データと東京都縮尺1/2,500地形図を重ね、自動的に抽出した地番を記載しています。 このため最新の情報ではなく、精度上の誤差を含みます。詳しい内容については担当にお問合わせ下さい							
							令和4年11月2日	作成

位置図

索引



令和4年11月2日 作成

この地図は、東京都知事の承認を受けて、東京都縮尺2,500分の1地形図を利用して作成したものである。(承認番号)3都市基交著第57号、令和3年6月17日  
無断複製、転用、転載を禁じます。この地図による道路や建築物等の線形は、現地と異なることがありますのでご注意ください。この調書における道路の情報に関しては、調書  
作成時点における内容を記載しております。最新情報は窓口でご確認ください。

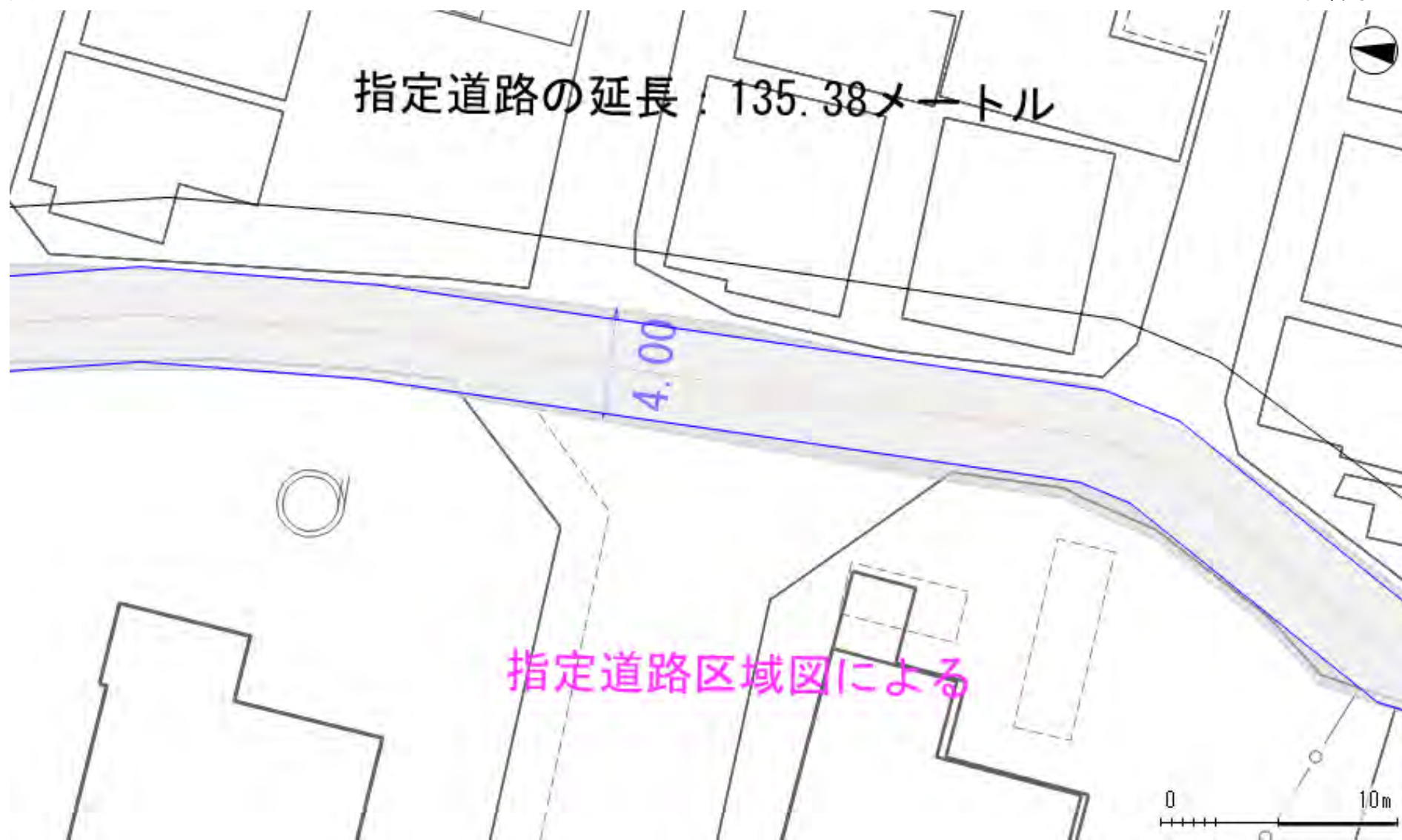


令和4年11月2日 作成

この地図は、東京都知事の承認を受けて、東京都縮尺2,500分の1地形図を利用して作成したものである。(承認番号)3都市基交著第57号、令和3年6月17日  
無断複製、転用、転載を禁じます。この地図による道路や建築物等の線形は、現地と異なることがありますのでご注意ください。この調書における道路の情報に関しては、調書  
作成時点における内容を記載しております。最新情報は窓口でご確認ください。



位置図



令和4年11月2日 作成

この地図は、東京都知事の承認を受けて、東京都縮尺2,500分の1地形図を利用して作成したものである。(承認番号)3都市基交著第57号、令和3年6月17日  
無断複製、転用、転載を禁じます。この地図による道路や建築物等の線形は、現地と異なることがありますのでご注意ください。この調書における道路の情報に関しては、調書  
作成時点における内容を記載しております。最新情報は窓口でご確認ください。

位置図



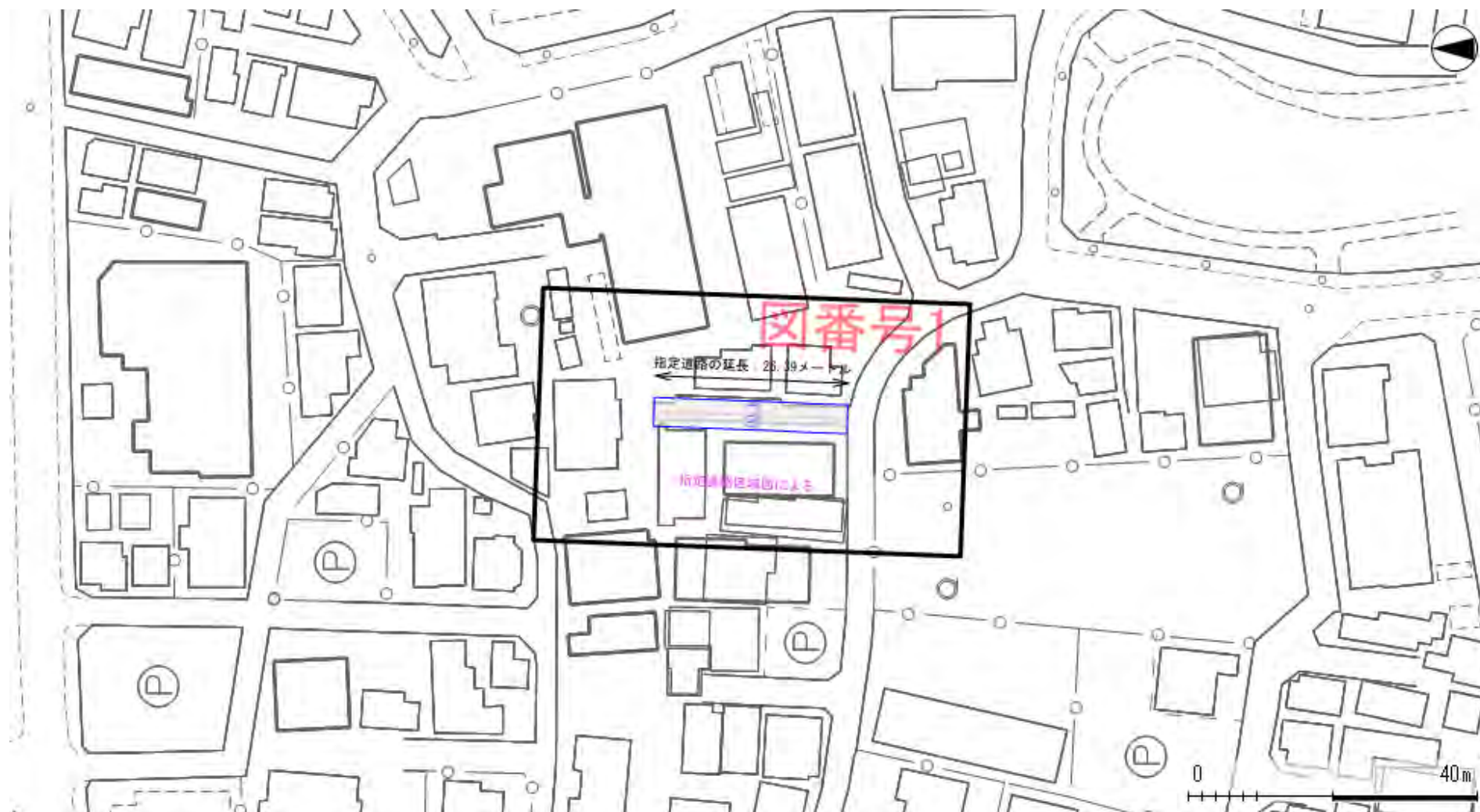
令和4年11月2日 作成

この地図は、東京都知事の承認を受けて、東京都縮尺2,500分の1地形図を利用して作成したものである。(承認番号)3都市基交著第57号、令和3年6月17日  
無断複製、転用、転載を禁じます。この地図による道路や建築物等の線形は、現地と異なることがありますのでご注意ください。この調書における道路の情報に関しては、調書  
作成時点における内容を記載しております。最新情報は窓口でご確認ください。



位置図

索引

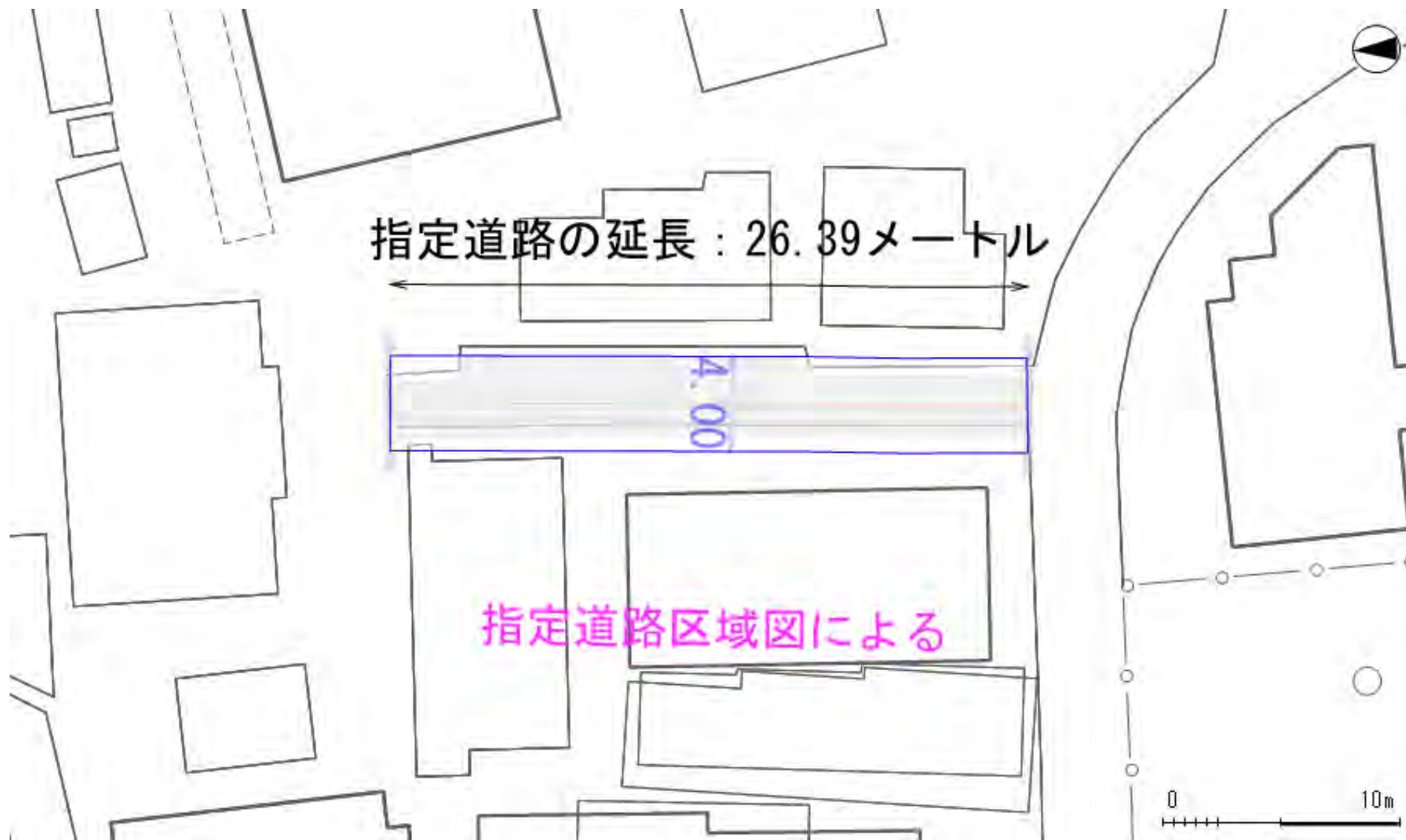


令和4年9月7日 作成

この地図は、東京都知事の承認を受けて、東京都縮尺2,500分の1地形図を利用して作成したものである。(承認番号)3都市基交著第57号、令和3年6月17日  
無断複製、転用、転載を禁じます。この地図による道路や建築物等の線形は、現地と異なることがありますのでご注意ください。この調書における道路の情報に関しては、調書作成時点における内容を記載しております。最新情報は窓口でご確認ください。



位置図



令和4年9月7日 作成

この地図は、東京都知事の承認を受けて、東京都縮尺2,500分の1地形図を利用して作成したものである。(承認番号)3都市基交著第57号、令和3年6月17日  
無断複製、転用、転載を禁じます。この地図による道路や建築物等の線形は、現地と異なることがありますのでご注意ください。この調書における道路の情報に関しては、調書  
作成時点における内容を記載しております。最新情報は窓口でご確認ください。

指定道路調書

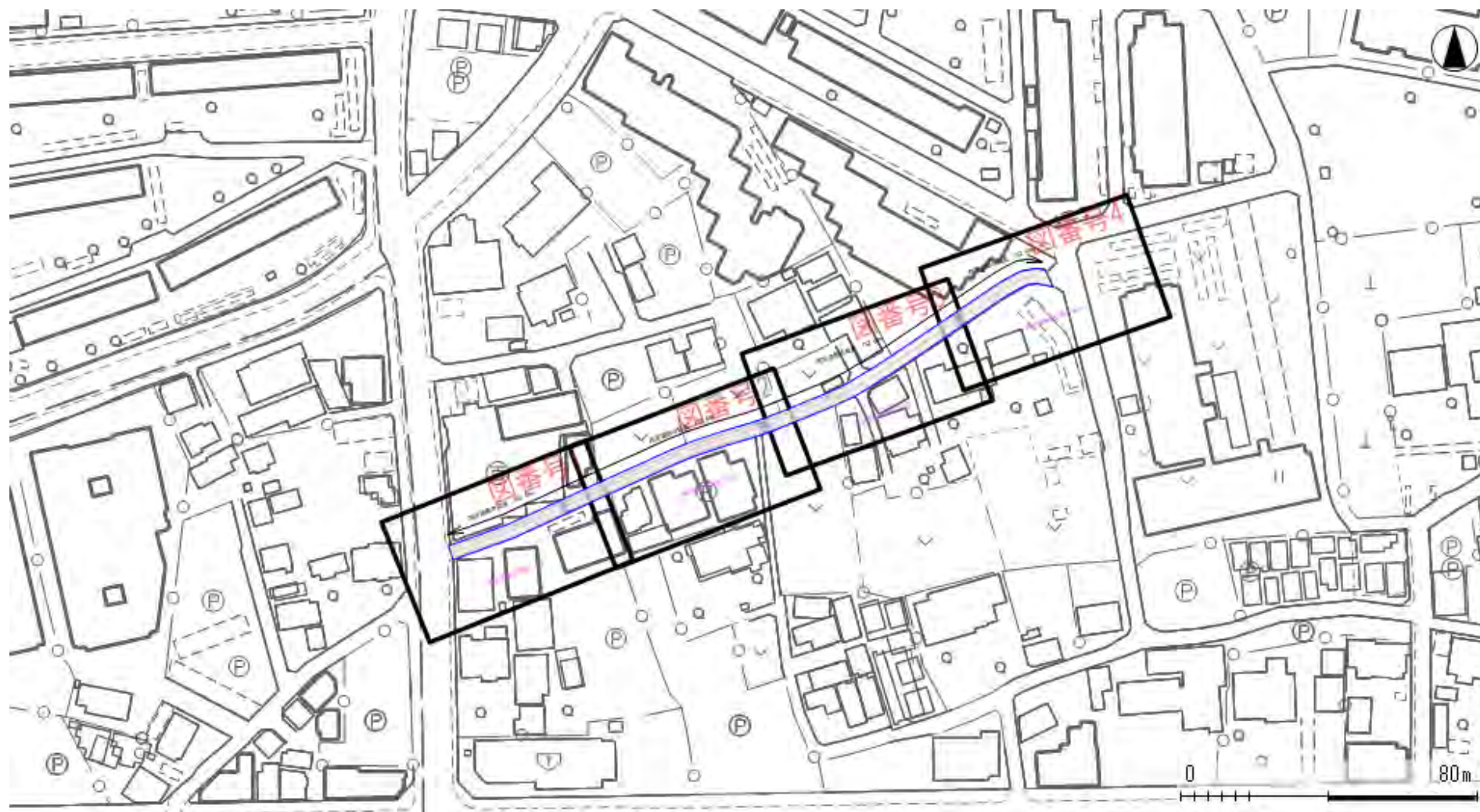
(第一面)

整理番号	20-50_001	指定道路図対照番号	50-20-0000-0133401	指定道路の種類	2項道路			
指定の年月日		指定道路の延長	182.685	メートル	指定道路の幅員	4.00	～ 4.00	メートル
指定道路の位置	足立区 西保木間2丁目1527-1、1527-5、1562-2、1563-2、1564-2、1564-3、1565、1566、1567、1569-1、1569-2、1583-1、1583-2、1583-3、1584-2、1585-1、1585-2、1585-3、1600-1、1600-2、1600-3、1601、1610-1							
申請者の氏名								
水平距離指定の年月日		水平距離指定に係る道路の部分の延長		メートル	水平距離		メートル	
水平距離指定に係る道路の部分の位置								
その他	指定道路の位置は、都市再生街区基本調査に基づく公図データと東京都縮尺1/2,500地形図を重ね、自動的に抽出した地番を記載しています。 このため最新の情報ではなく、精度上の誤差を含みます。詳しい内容については担当にお問合わせ下さい							

令和4年9月16日 作成

位置図

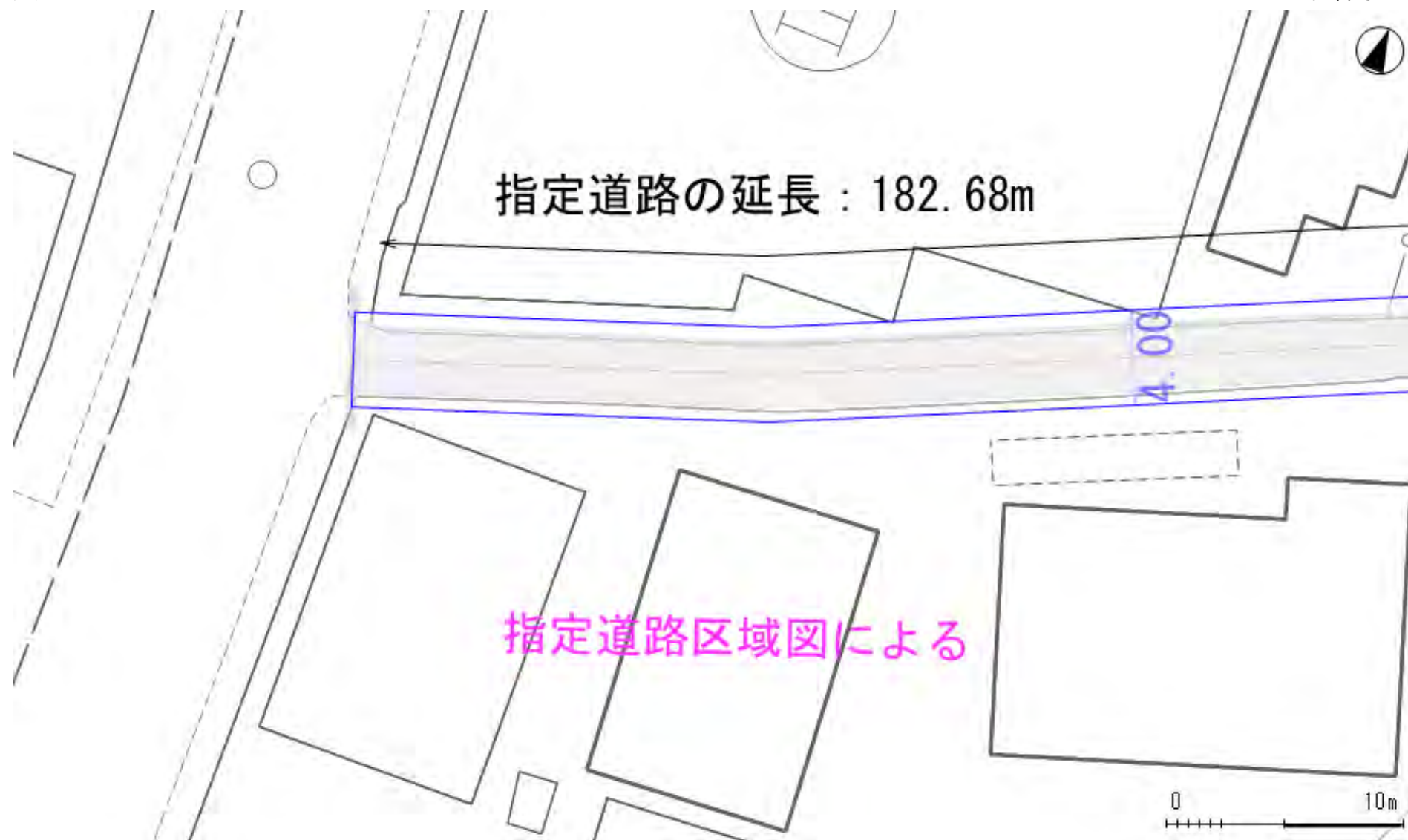
索引



令和4年9月16日 作成

この地図は、東京都知事の承認を受けて、東京都縮尺2,500分の1地形図を利用して作成したものである。(承認番号)3都市基交著第57号、令和3年6月17日  
無断複製、転用、転載を禁じます。この地図による道路や建築物等の線形は、現地と異なることがありますのでご注意ください。この調書における道路の情報に関しては、調書  
作成時点における内容を記載しております。最新情報は窓口でご確認ください。

位置図



令和4年9月16日 作成

この地図は、東京都知事の承認を受けて、東京都縮尺2,500分の1地形図を利用して作成したものである。(承認番号)3都市基交著第57号、令和3年6月17日  
無断複製、転用、転載を禁じます。この地図による道路や建築物等の線形は、現地と異なることがありますのでご注意ください。この調書における道路の情報に関しては、調書  
作成時点における内容を記載しております。最新情報は窓口でご確認ください。



位置図



令和4年9月16日 作成

この地図は、東京都知事の承認を受けて、東京都縮尺2,500分の1地形図を利用して作成したものである。(承認番号)3都市基交著第57号、令和3年6月17日  
無断複製、転用、転載を禁じます。この地図による道路や建築物等の線形は、現地と異なることがありますのでご注意ください。この調書における道路の情報に関しては、調書  
作成時点における内容を記載しております。最新情報は窓口でご確認ください。

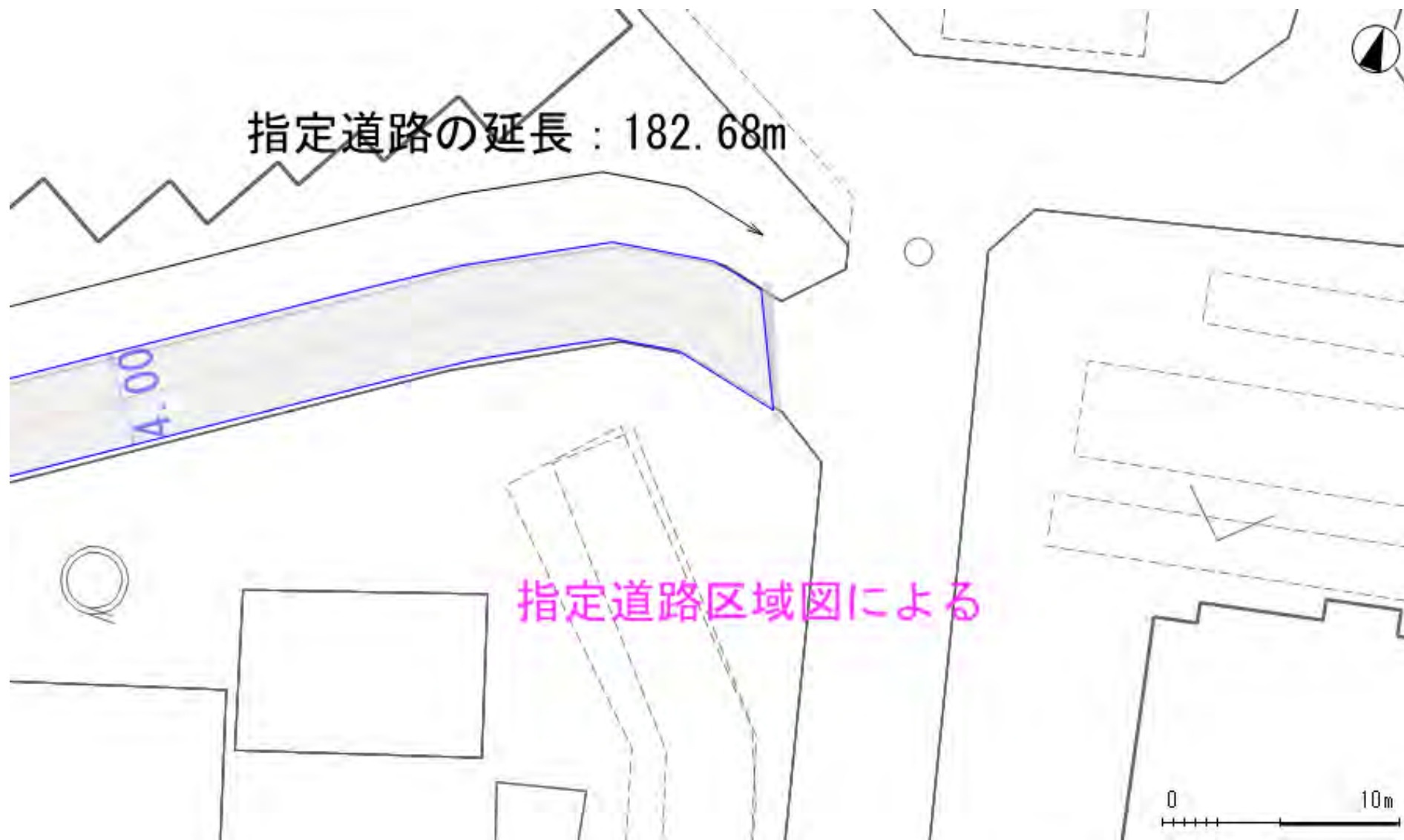
位置図



令和4年9月16日 作成

この地図は、東京都知事の承認を受けて、東京都縮尺2,500分の1地形図を利用して作成したものである。(承認番号)3都市基交著第57号、令和3年6月17日  
無断複製、転用、転載を禁じます。この地図による道路や建築物等の線形は、現地と異なることがありますのでご注意ください。この調書における道路の情報に関しては、調書  
作成時点における内容を記載しております。最新情報は窓口でご確認ください。

位置図



令和4年9月16日 作成

この地図は、東京都知事の承認を受けて、東京都縮尺2,500分の1地形図を利用して作成したものである。(承認番号)3都市基交著第57号、令和3年6月17日  
無断複製、転用、転載を禁じます。この地図による道路や建築物等の線形は、現地と異なることがありますのでご注意ください。この調書における道路の情報に関しては、調書作成時点における内容を記載しております。最新情報は窓口でご確認ください。

指定道路調書

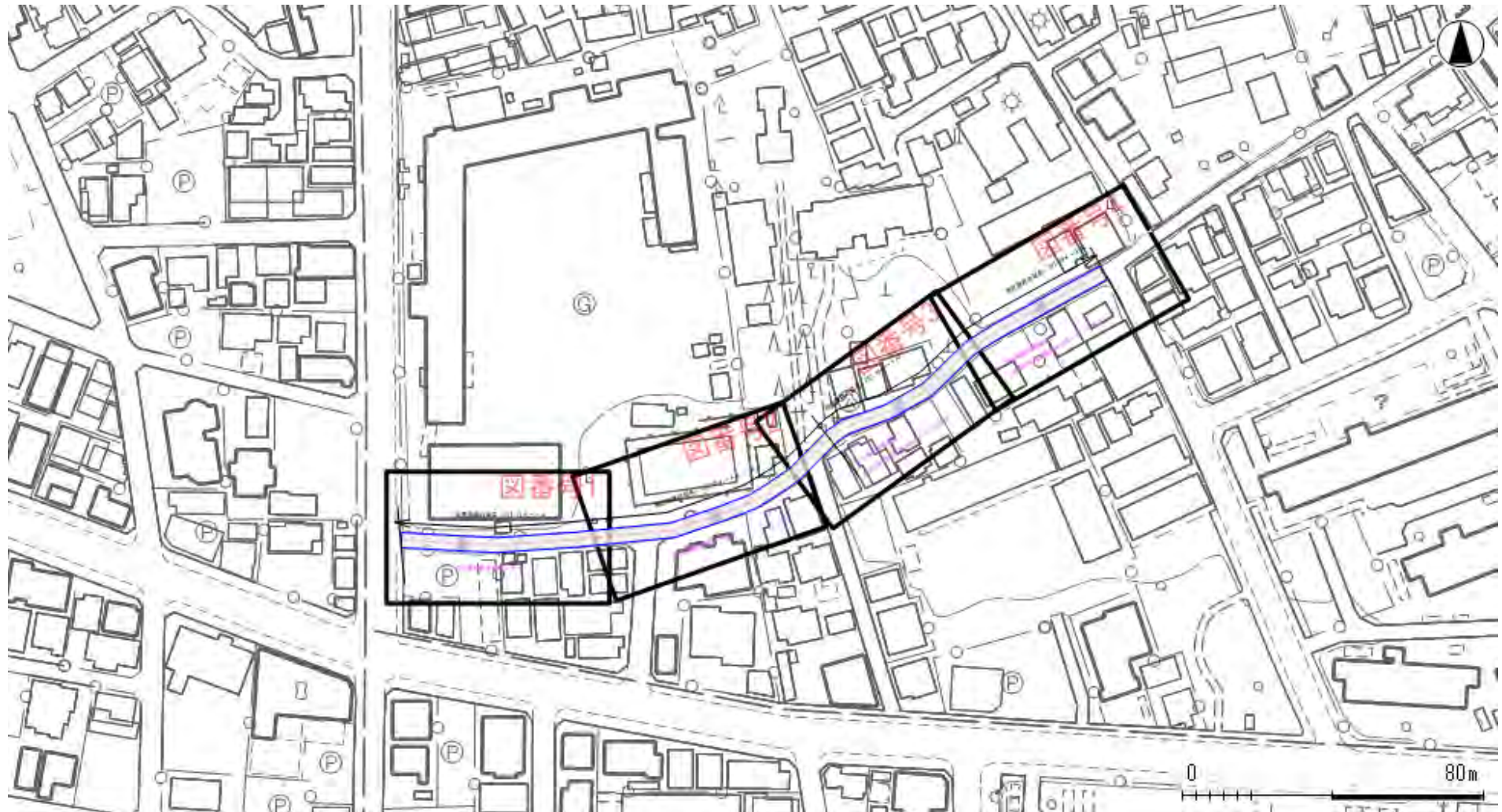
(第一面)

整理番号	20-50_007	指定道路図対照番号	50-20-0000-0144101	指定道路の種類	2項道路	
指定の年月日		指定道路の延長	207.390	メートル	指定道路の幅員	4.00 ~ 4.00 メートル
指定道路の位置	足立区 西保木間1丁目1-14、1-24、1-25、1-26、2440-1、2440-4、2449-1、2449-1、2449-2、2449-2					
申請者の氏名						
水平距離指定の年月日		水平距離指定に係る道路の部分の延長		メートル	水平距離	メートル
水平距離指定に係る道路の部分の位置						
その他	指定道路の位置は、都市再生街区基本調査に基づく公図データと東京都縮尺1/2,500地形図を重ね、自動的に抽出した地番を記載しています。 このため最新の情報ではなく、精度上の誤差を含みます。詳しい内容については担当にお問合わせ下さい					
						令和4年9月21日 作成



位置図

索引



令和4年9月21日 作成

この地図は、東京都知事の承認を受けて、東京都縮尺2,500分の1地形図を利用して作成したものである。(承認番号)3都市基交著第57号、令和3年6月17日  
無断複製、転用、転載を禁じます。この地図による道路や建築物等の線形は、現地と異なることがありますのでご注意ください。この調書における道路の情報に関しては、調書作成時点における内容を記載しております。最新情報は窓口でご確認ください。

位置図



令和4年9月21日 作成

この地図は、東京都知事の承認を受けて、東京都縮尺2,500分の1地形図を利用して作成したものである。(承認番号)3都市基交著第57号、令和3年6月17日  
無断複製、転用、転載を禁じます。この地図による道路や建築物等の線形は、現地と異なることがありますのでご注意ください。この調書における道路の情報に関しては、調書作成時点における内容を記載しております。最新情報は窓口でご確認ください。

位置図



令和4年9月21日 作成

この地図は、東京都知事の承認を受けて、東京都縮尺2,500分の1地形図を利用して作成したものである。(承認番号)3都市基交著第57号、令和3年6月17日  
無断複製、転用、転載を禁じます。この地図による道路や建築物等の線形は、現地と異なることがありますのでご注意ください。この調書における道路の情報に関しては、調書  
作成時点における内容を記載しております。最新情報は窓口でご確認ください。



位置図



令和4年9月21日 作成

この地図は、東京都知事の承認を受けて、東京都縮尺2,500分の1地形図を利用して作成したものである。(承認番号)3都市基交著第57号、令和3年6月17日  
無断複製、転用、転載を禁じます。この地図による道路や建築物等の線形は、現地と異なることがありますのでご注意ください。この調書における道路の情報に関しては、調書作成時点における内容を記載しております。最新情報は窓口でご確認ください。



位置図



令和4年9月21日 作成

この地図は、東京都知事の承認を受けて、東京都縮尺2,500分の1地形図を利用して作成したものである。(承認番号)3都市基交著第57号、令和3年6月17日  
無断複製、転用、転載を禁じます。この地図による道路や建築物等の線形は、現地と異なることがありますのでご注意ください。この調書における道路の情報に関しては、調書  
作成時点における内容を記載しております。最新情報は窓口でご確認ください。

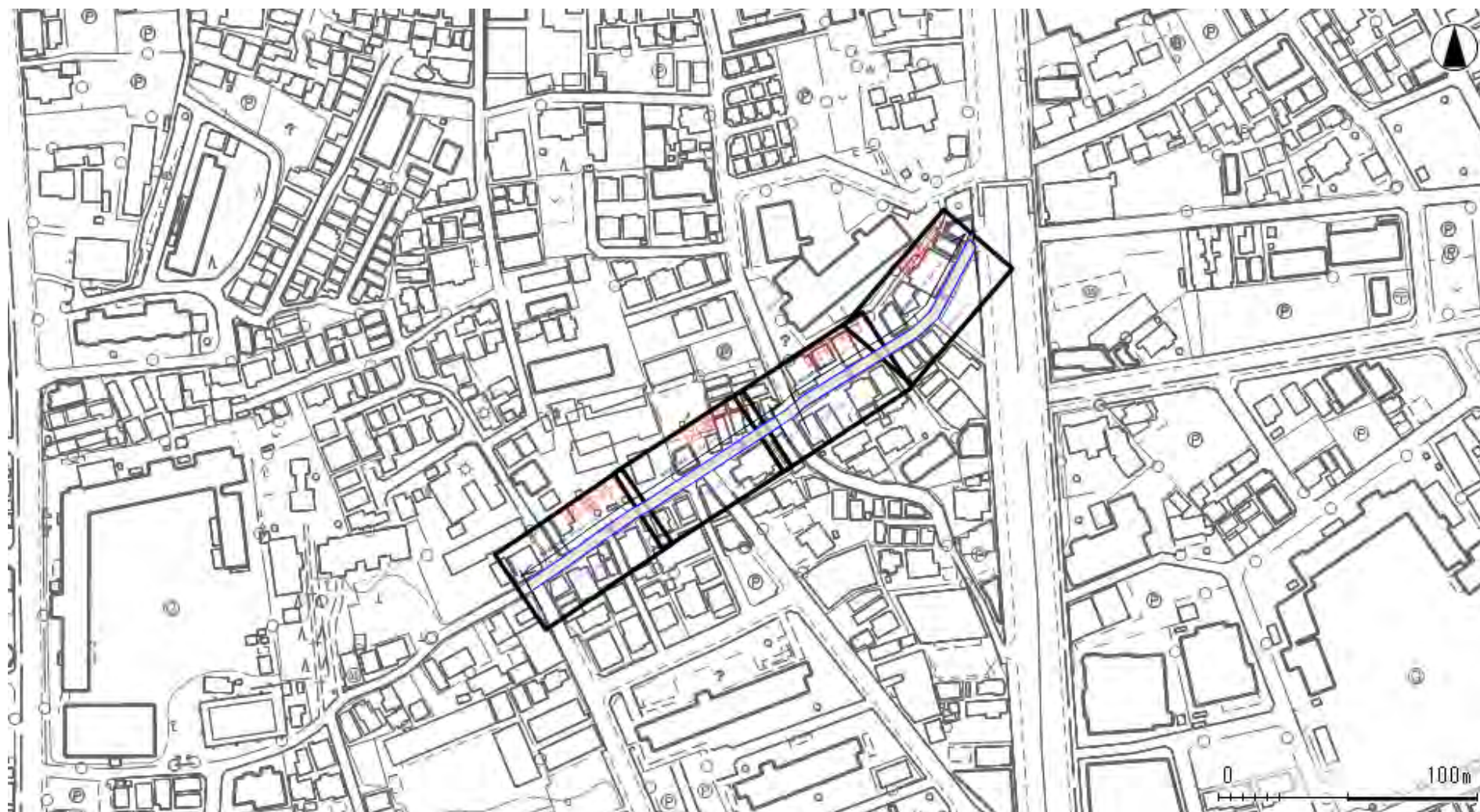
指定道路調書

(第一面)

整理番号	20-50_007	指定道路図対照番号	50-20-0000-0144101	指定道路の種類	2項道路			
指定の年月日		指定道路の延長	211.358	メートル	指定道路の幅員	4.00	～ 4.00	メートル
指定道路の位置	足立区 西保木間1丁目1957、1957、1958-1、1958-1、1959、1959、1960-1、1960-1、1960-10、1960-10、1960-11、1960-11、2225-5、2225-5、2254-5、2254-5、2261-1、2261-1、2261-2、2261-2、2261-3、2261-3、2266-1、2266-1、2266-2、2266-2、2267-3、2267-3、2304-10、2304-10、2304-3、2304-3、2304-9、2304-9、2306-2、2306-2							
申請者の氏名								
水平距離指定の年月日		水平距離指定に係る道路の部分の延長		メートル	水平距離		メートル	
水平距離指定に係る道路の部分の位置								
その他	指定道路の位置は、都市再生街区基本調査に基づく公図データと東京都縮尺1/2,500地形図を重ね、自動的に抽出した地番を記載しています。 このため最新の情報ではなく、精度上の誤差を含みます。詳しい内容については担当にお問合わせ下さい <span style="float: right;">令和4年9月21日 作成</span>							

位置図

索引

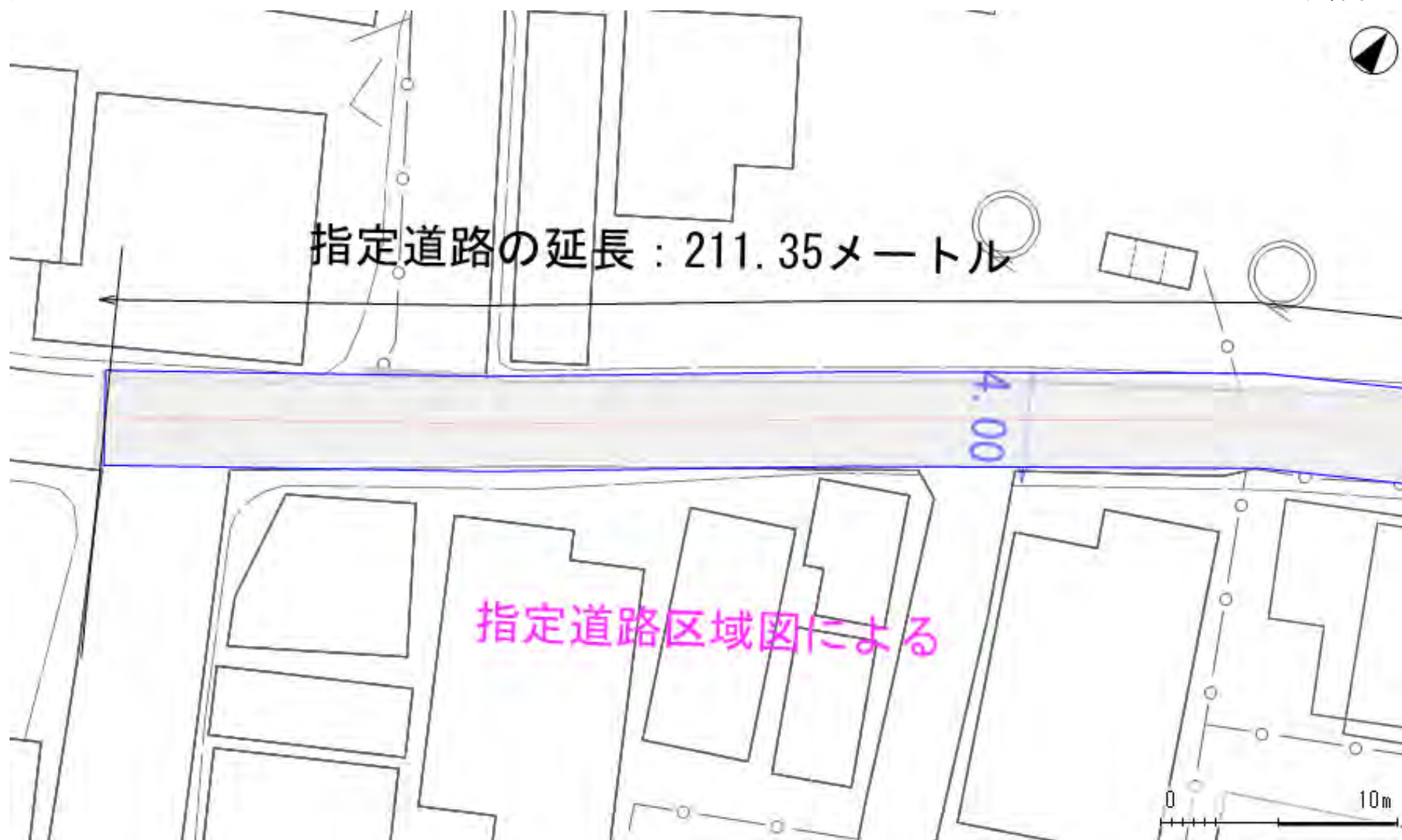


令和4年9月21日 作成

この地図は、東京都知事の承認を受けて、東京都縮尺2,500分の1地形図を利用して作成したものである。(承認番号)3都市基交著第57号、令和3年6月17日  
無断複製、転用、転載を禁じます。この地図による道路や建築物等の線形は、現地と異なることがありますのでご注意ください。この調書における道路の情報に関しては、調書作成時点における内容を記載しております。最新情報は窓口でご確認ください。



位置図



令和4年9月21日 作成

この地図は、東京都知事の承認を受けて、東京都縮尺2,500分の1地形図を利用して作成したものである。(承認番号)3都市基交著第57号、令和3年6月17日  
無断複製、転用、転載を禁じます。この地図による道路や建築物等の線形は、現地と異なることがありますのでご注意ください。この調書における道路の情報に関しては、調書  
作成時点における内容を記載しております。最新情報は窓口でご確認ください。



位置図



令和4年9月21日 作成

この地図は、東京都知事の承認を受けて、東京都縮尺2,500分の1地形図を利用して作成したものである。(承認番号)3都市基交著第57号、令和3年6月17日  
無断複製、転用、転載を禁じます。この地図による道路や建築物等の線形は、現地と異なることがありますのでご注意ください。この調書における道路の情報に関しては、調書  
作成時点における内容を記載しております。最新情報は窓口でご確認ください。

位置図



令和4年9月21日 作成

この地図は、東京都知事の承認を受けて、東京都縮尺2,500分の1地形図を利用して作成したものである。(承認番号)3都市基交著第57号、令和3年6月17日  
無断複製、転用、転載を禁じます。この地図による道路や建築物等の線形は、現地と異なることがありますのでご注意ください。この調書における道路の情報に関しては、調書  
作成時点における内容を記載しております。最新情報は窓口でご確認ください。

位置図



令和4年9月21日 作成

この地図は、東京都知事の承認を受けて、東京都縮尺2,500分の1地形図を利用して作成したものである。(承認番号)3都市基交著第57号、令和3年6月17日  
無断複製、転用、転載を禁じます。この地図による道路や建築物等の線形は、現地と異なることがありますのでご注意ください。この調書における道路の情報に関しては、調書作成時点における内容を記載しております。最新情報は窓口でご確認ください。

指定道路調書

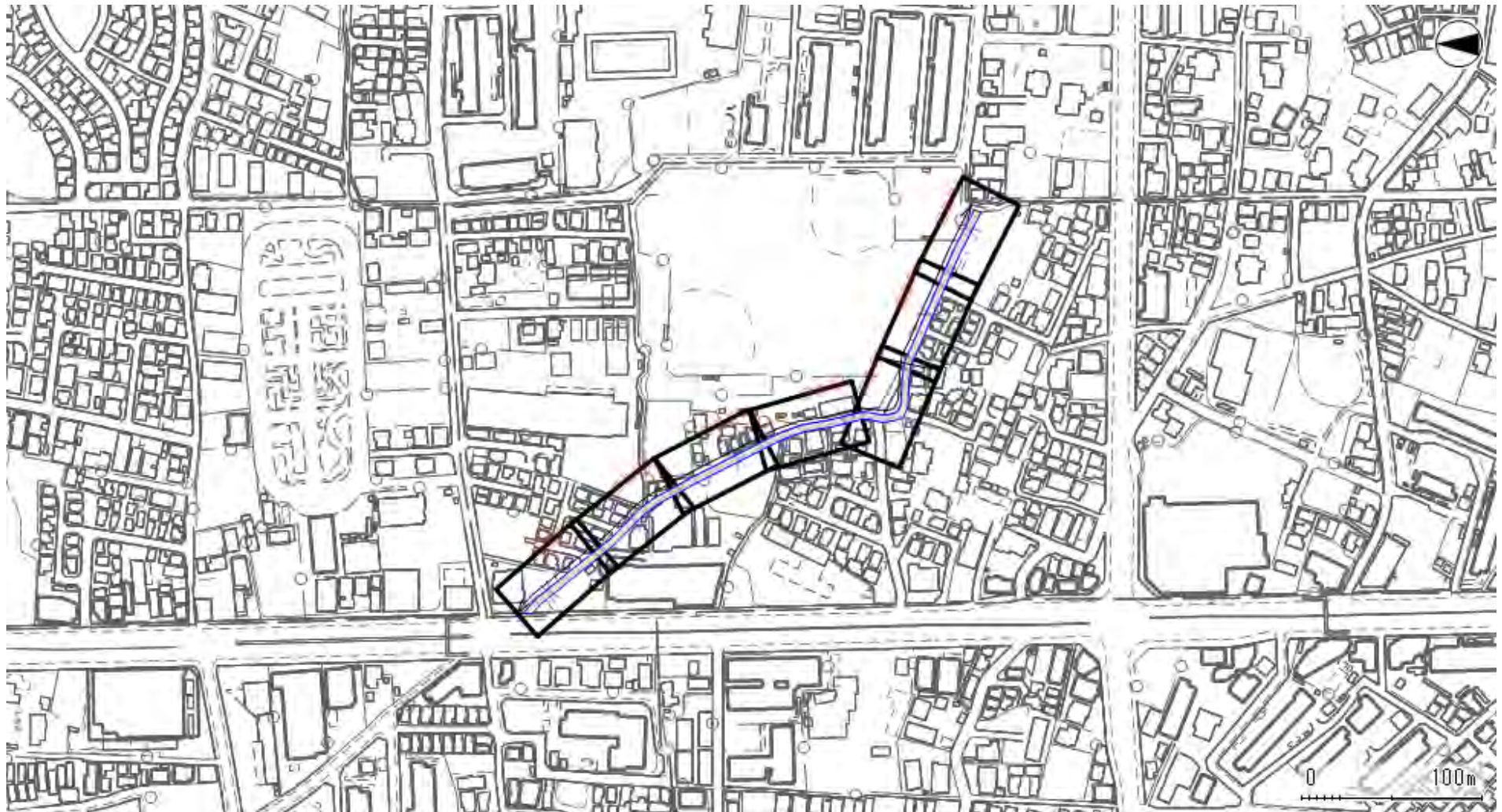
(第一面)

整理番号	20-57_005	指定道路図対照番号	57-20-0000-0179201	指定道路の種類	2項道路	
指定の年月日		指定道路の延長	364.000	メートル	指定道路の幅員	4.00 ~ 4.00 メートル
指定道路の位置	<p>足立区                  六月1丁目559-4の内及び559-4の先、                  平野2丁目1228-2、1826-2、1833-2、1835-2、1836-2、1837-2                  、1840-2、1841-2、1848-9、1850-3、2450-5、2450-6、570                  -2、571-2及び1882-23の内、1882-1の内、1880-9の内、1880-6の内                  、1880-4の内、1880-10の内、1879-4の内、1879-3の内、1879-2の内                  、1878-2の内、1875-2の内、2425-9の内、1886-4の内、1885-4の内、                  18</p>					
申請者の氏名						
水平距離指定の年月日		水平距離指定に係る道路の部分の延長		メートル	水平距離	メートル
水平距離指定の 係る道路の部分の 位置						
その他	<p>指定道路の位置は、都市再生街区基本調査に基づく公図データと東京都縮尺1/2,500地形図を重ね、自動的に抽出した地番を記載しています。                  このため最新の情報ではなく、精度上の誤差を含みます。詳しい内容については担当にお問合わせ下さい</p> <p style="text-align: right;">令和4年9月29日 作成</p>					



位置図

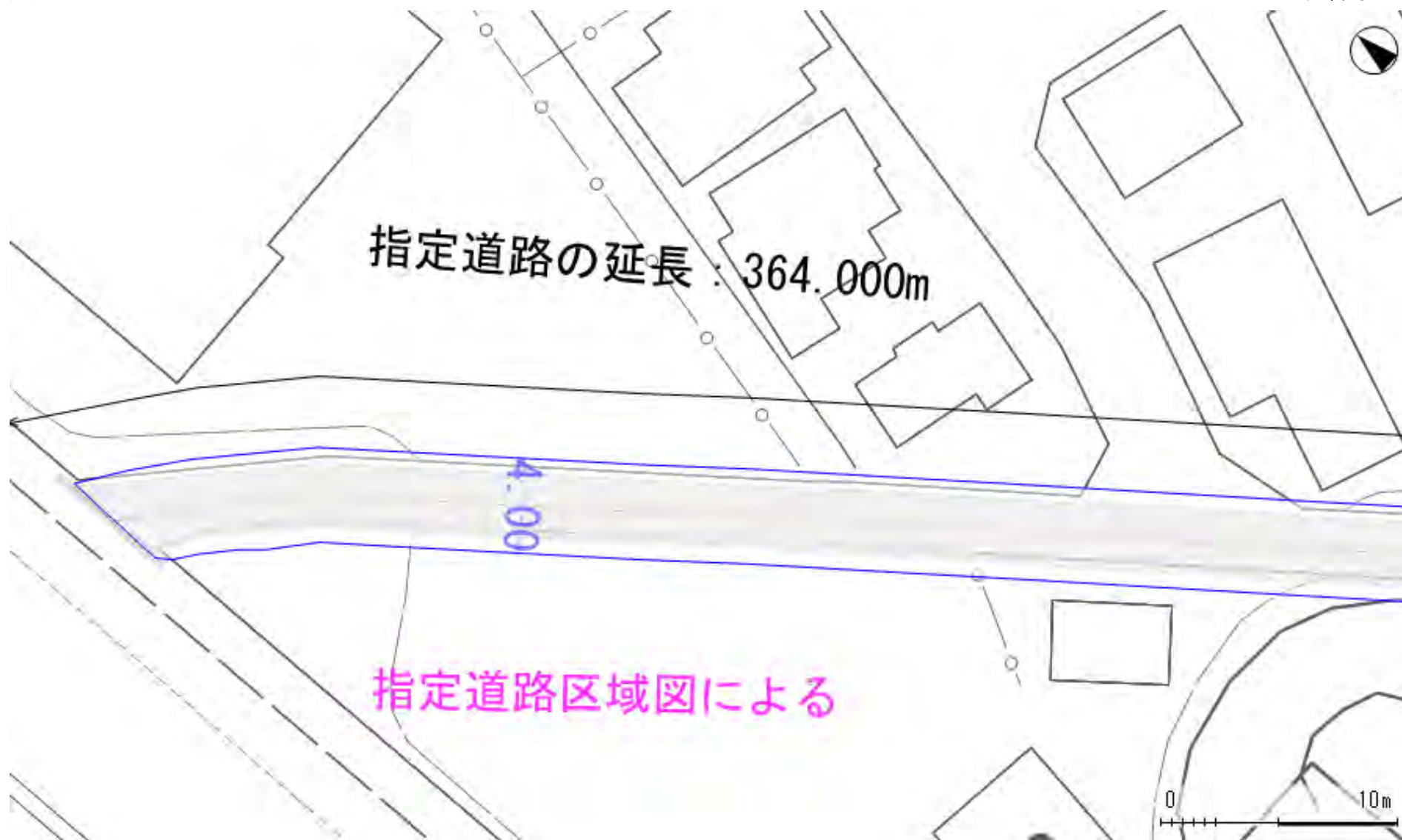
索引



令和4年9月29日 作成

この地図は、東京都知事の承認を受けて、東京都縮尺2,500分の1地形図を利用して作成したものである。(承認番号)3都市基交著第57号、令和3年6月17日  
無断複製、転用、転載を禁じます。この地図による道路や建築物等の線形は、現地と異なることがありますのでご注意ください。この調書における道路の情報に関しては、調書  
作成時点における内容を記載しております。最新情報は窓口でご確認ください。

位置図



令和4年9月29日 作成

この地図は、東京都知事の承認を受けて、東京都縮尺2,500分の1地形図を利用して作成したものである。(承認番号)3都市基交著第57号、令和3年6月17日  
無断複製、転用、転載を禁じます。この地図による道路や建築物等の線形は、現地と異なることがありますのでご注意ください。この調書における道路の情報に関しては、調書  
作成時点における内容を記載しております。最新情報は窓口でご確認ください。



位置図



令和4年9月29日 作成

この地図は、東京都知事の承認を受けて、東京都縮尺2,500分の1地形図を利用して作成したものである。(承認番号)3都市基交著第57号、令和3年6月17日  
無断複製、転用、転載を禁じます。この地図による道路や建築物等の線形は、現地と異なることがありますのでご注意ください。この調書における道路の情報に関しては、調書  
作成時点における内容を記載しております。最新情報は窓口でご確認ください。

位置図



令和4年9月29日 作成

この地図は、東京都知事の承認を受けて、東京都縮尺2,500分の1地形図を利用して作成したものである。(承認番号)3都市基交著第57号、令和3年6月17日  
無断複製、転用、転載を禁じます。この地図による道路や建築物等の線形は、現地と異なることがありますのでご注意ください。この調書における道路の情報に関しては、調書  
作成時点における内容を記載しております。最新情報は窓口でご確認ください。



位置図



令和4年9月29日 作成

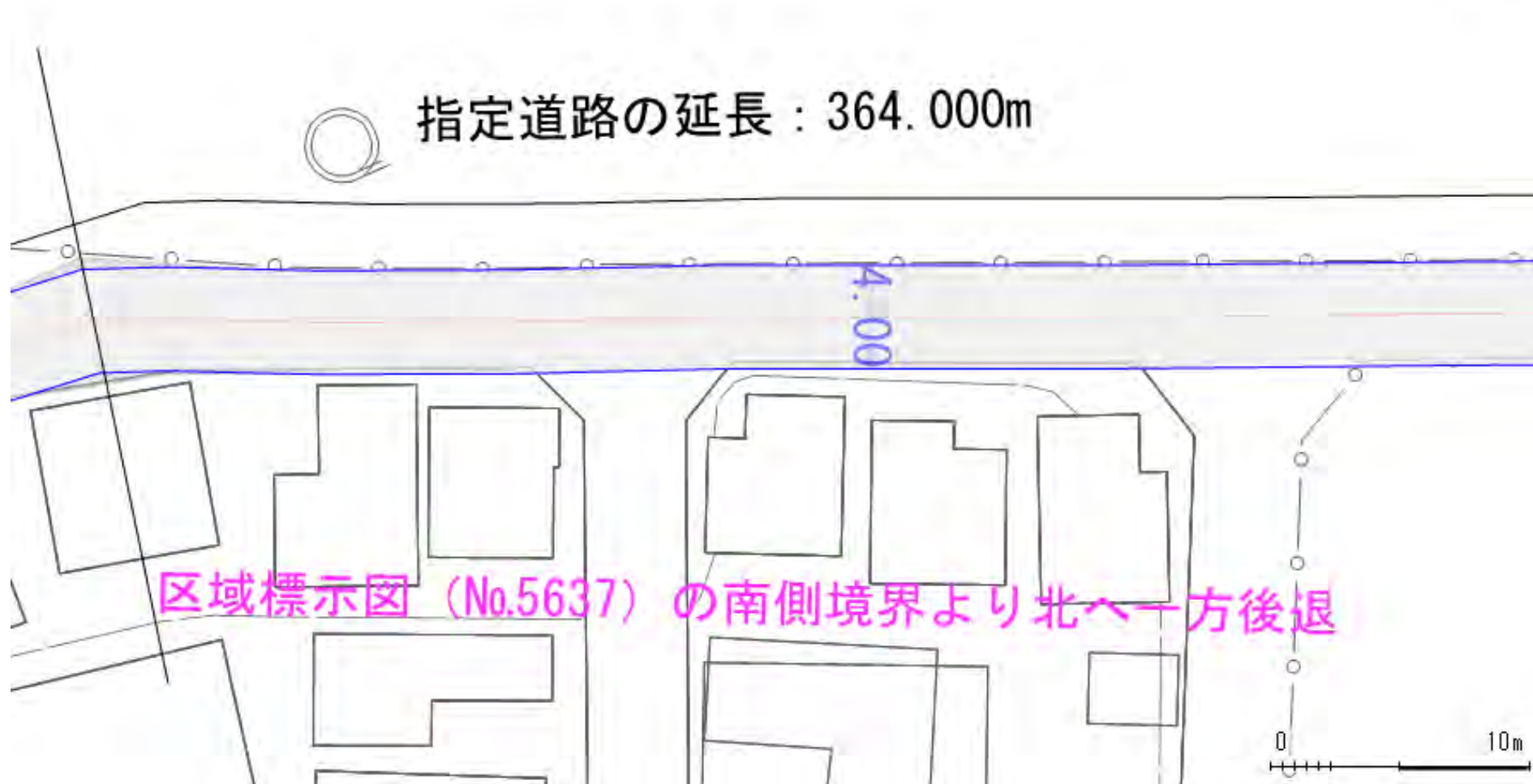
この地図は、東京都知事の承認を受けて、東京都縮尺2,500分の1地形図を利用して作成したものである。(承認番号)3都市基交著第57号、令和3年6月17日  
無断複製、転用、転載を禁じます。この地図による道路や建築物等の線形は、現地と異なることがありますのでご注意ください。この調書における道路の情報に関しては、調書作成時点における内容を記載しております。最新情報は窓口でご確認ください。

位置図



令和4年9月29日 作成

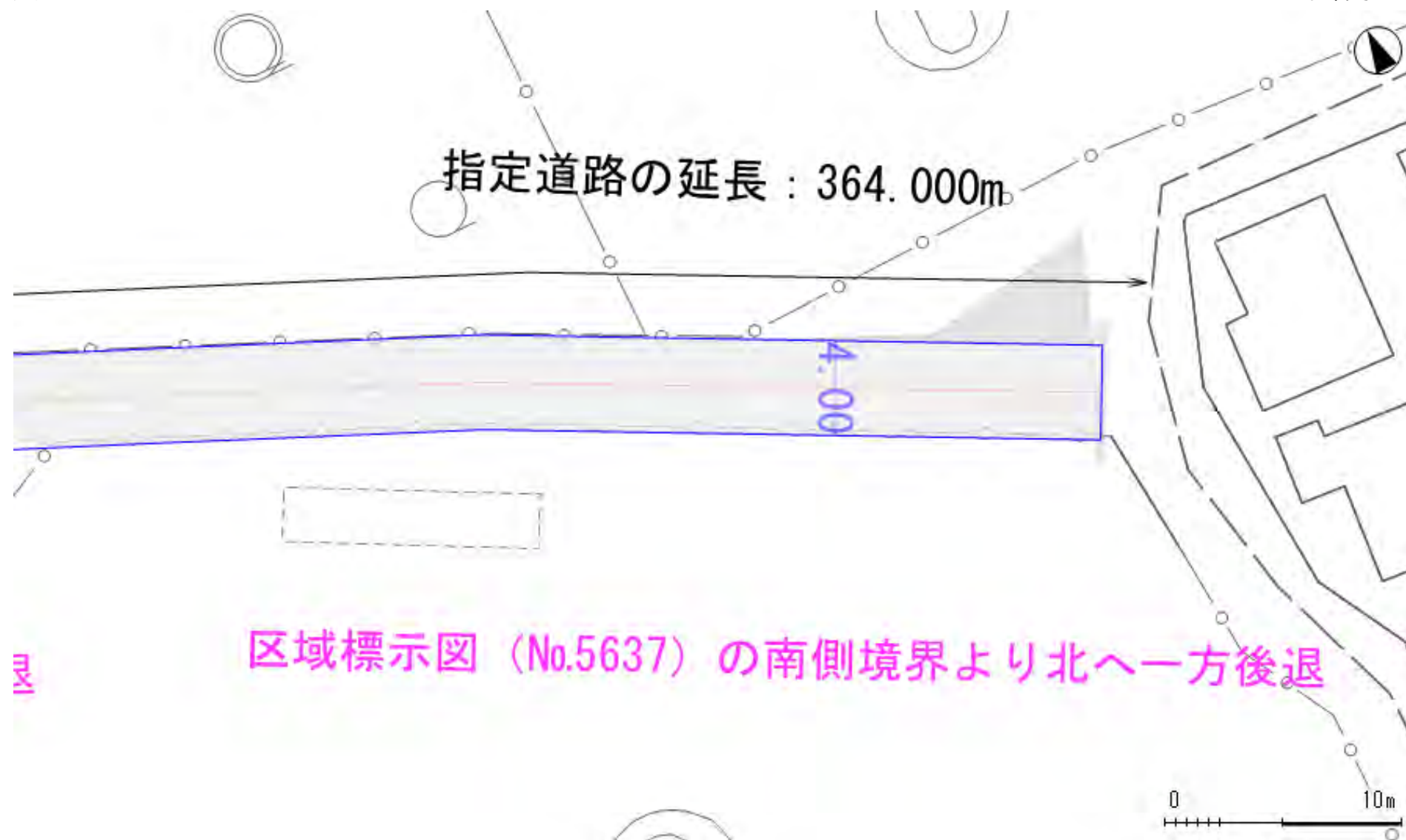
この地図は、東京都知事の承認を受けて、東京都縮尺2,500分の1地形図を利用して作成したものである。(承認番号)3都市基交著第57号、令和3年6月17日  
無断複製、転用、転載を禁じます。この地図による道路や建築物等の線形は、現地と異なることがありますのでご注意ください。この調書における道路の情報に関しては、調書  
作成時点における内容を記載しております。最新情報は窓口でご確認ください。



令和4年9月29日 作成

この地図は、東京都知事の承認を受けて、東京都縮尺2,500分の1地形図を利用して作成したものである。(承認番号)3都市基交著第57号、令和3年6月17日  
無断複製、転用、転載を禁じます。この地図による道路や建築物等の線形は、現地と異なることがありますのでご注意ください。この調書における道路の情報に関しては、調書  
作成時点における内容を記載しております。最新情報は窓口でご確認ください。

位置図



令和4年9月29日 作成

この地図は、東京都知事の承認を受けて、東京都縮尺2,500分の1地形図を利用して作成したものである。(承認番号)3都市基交著第57号、令和3年6月17日  
無断複製、転用、転載を禁じます。この地図による道路や建築物等の線形は、現地と異なることがありますのでご注意ください。この調書における道路の情報に関しては、調書作成時点における内容を記載しております。最新情報は窓口でご確認ください。



指定道路調書

(第一面)

整理番号	20-61_005	指定道路図対照番号	61-20-0315-0246901	指定道路の種類	2項道路	
指定の年月日		指定道路の延長	119.401	メートル	指定道路の幅員	4.00 ~ 4.00 メートル
指定道路の位置	足立区 南花畑3丁目34の内、14-8の内、14-2の内、13-7の内、13-6の内、12-3の内、 12-1の内、10-9の内、10-8の内、10-7の内、10-6の内、10-1の内、35の内、 9-3の内、9-2の内、9-1の内、3892-3の内、3892-2の内、3891-4の内、 3891-3の内、3891-1の内、3888-4の内、3888-14の内、37-1の内、36 の内及び3894-7の先、3894-3の先、3894-2の先、3894-10の先、3894- 1の先、3883-8の先、3883-7の先、388					
申請者の氏名						
水平距離指定の年月日		水平距離指定に係る道路の部分の延長		メートル	水平距離	メートル
水平距離指定の 係る道路の部分の 位置						
その他	指定道路の位置は、都市再生街区基本調査に基づく公図データと東京都縮尺1/2,500地形図を重ね、自動的に抽出した地番を記載しています。 このため最新の情報ではなく、精度上の誤差を含みます。詳しい内容については担当にお問合わせ下さい					
						令和4年9月7日 作成

位置図

索引



令和4年9月7日 作成

この地図は、東京都知事の承認を受けて、東京都縮尺2,500分の1地形図を利用して作成したものである。(承認番号)3都市基交著第57号、令和3年6月17日  
無断複製、転用、転載を禁じます。この地図による道路や建築物等の線形は、現地と異なることがありますのでご注意ください。この調書における道路の情報に関しては、調書  
作成時点における内容を記載しております。最新情報は窓口でご確認ください。

位置図

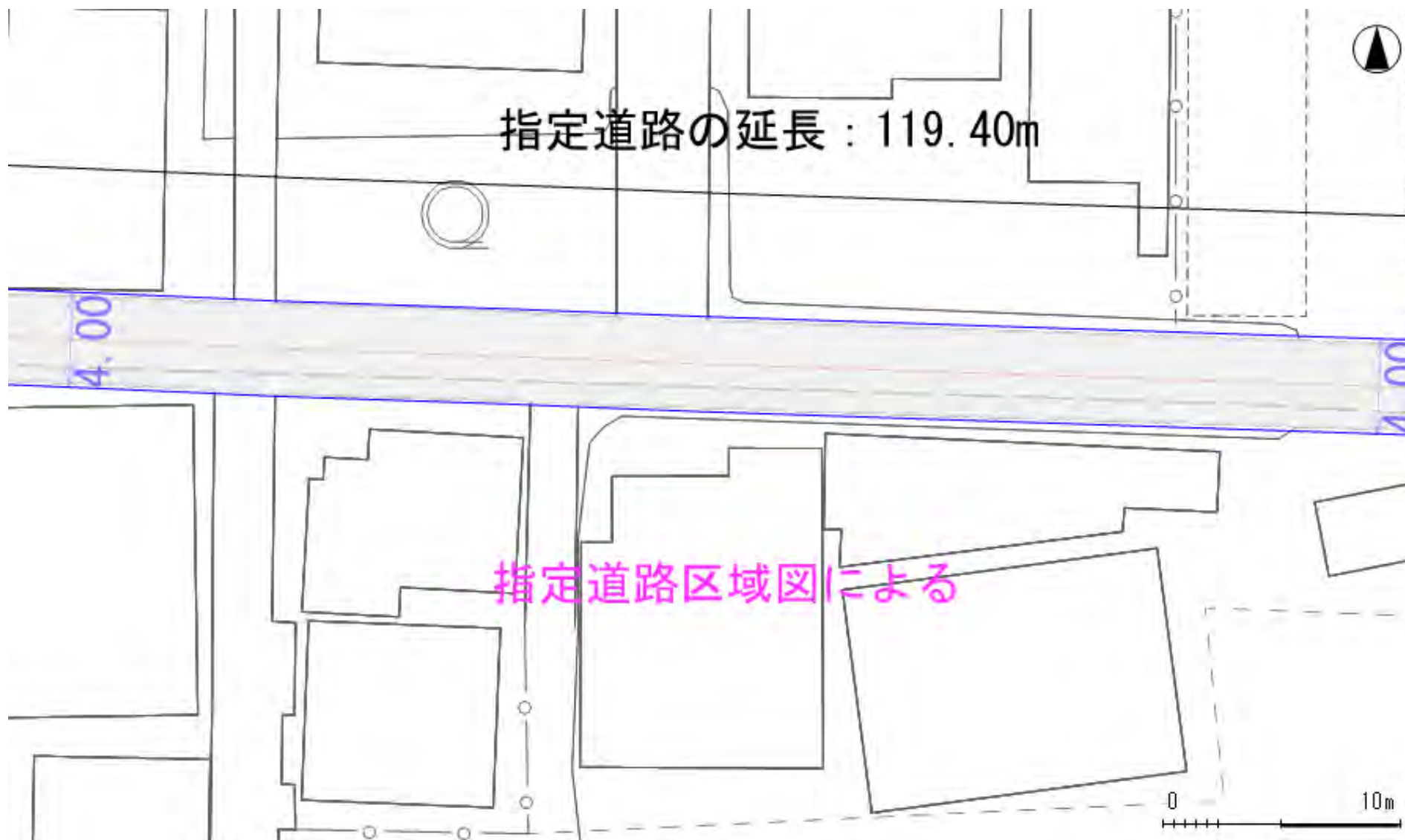


令和4年9月7日 作成

この地図は、東京都知事の承認を受けて、東京都縮尺2,500分の1地形図を利用して作成したものである。(承認番号)3都市基交著第57号、令和3年6月17日  
無断複製、転用、転載を禁じます。この地図による道路や建築物等の線形は、現地と異なることがありますのでご注意ください。この調書における道路の情報に関しては、調書  
作成時点における内容を記載しております。最新情報は窓口でご確認ください。

位置図

図番号 2



令和4年9月7日 作成

この地図は、東京都知事の承認を受けて、東京都縮尺2,500分の1地形図を利用して作成したものである。(承認番号)3都市基交著第57号、令和3年6月17日  
無断複製、転用、転載を禁じます。この地図による道路や建築物等の線形は、現地と異なることがありますのでご注意ください。この調書における道路の情報に関しては、調書  
作成時点における内容を記載しております。最新情報は窓口でご確認ください。



位置図



令和4年9月7日 作成

この地図は、東京都知事の承認を受けて、東京都縮尺2,500分の1地形図を利用して作成したものである。(承認番号)3都市基交著第57号、令和3年6月17日  
無断複製、転用、転載を禁じます。この地図による道路や建築物等の線形は、現地と異なることがありますのでご注意ください。この調書における道路の情報に関しては、調書  
作成時点における内容を記載しております。最新情報は窓口でご確認ください。

指定道路調書

(第一面)

整理番号	20-61_008	指定道路図対照番号	61-20-0416-0247101	指定道路の種類	2項道路	
指定の年月日		指定道路の延長	183.000	メートル	指定道路の幅員	4.00 ~ 4.00 メートル
指定道路の位置	足立区 南花畑3丁目10-10及び34の内、14-8の内、14-2の内、13-7の内、13-6の内、 12-3の内、12-1の内、10-9の内、10-8の内、10-7の内、10-6の内、10-1 の内、35の内、9-3の内、9-2の内、9-1の内、3892-3の内、3892-2の内、38 91-4の内、3891-3の内、3891-1の内、3888-4の内、3888-14の内、37 -1の内、36の内及び34の先、14-8の先、14-2の先、13-7の先、13-6の先、12 -3の先、12-1の先、10-9の先、10-8の先					
申請者の氏名						
水平距離指定の年月日		水平距離指定に係る道路の部分の延長		メートル	水平距離	メートル
水平距離指定の 係る道路の部分の 位置						
その他	指定道路の位置は、都市再生街区基本調査に基づく公図データと東京都縮尺1/2,500地形図を重ね、自動的に抽出した地番を記載しています。 このため最新の情報ではなく、精度上の誤差を含みます。詳しい内容については担当にお問合わせ下さい					
						令和4年10月25日 作成

位置図

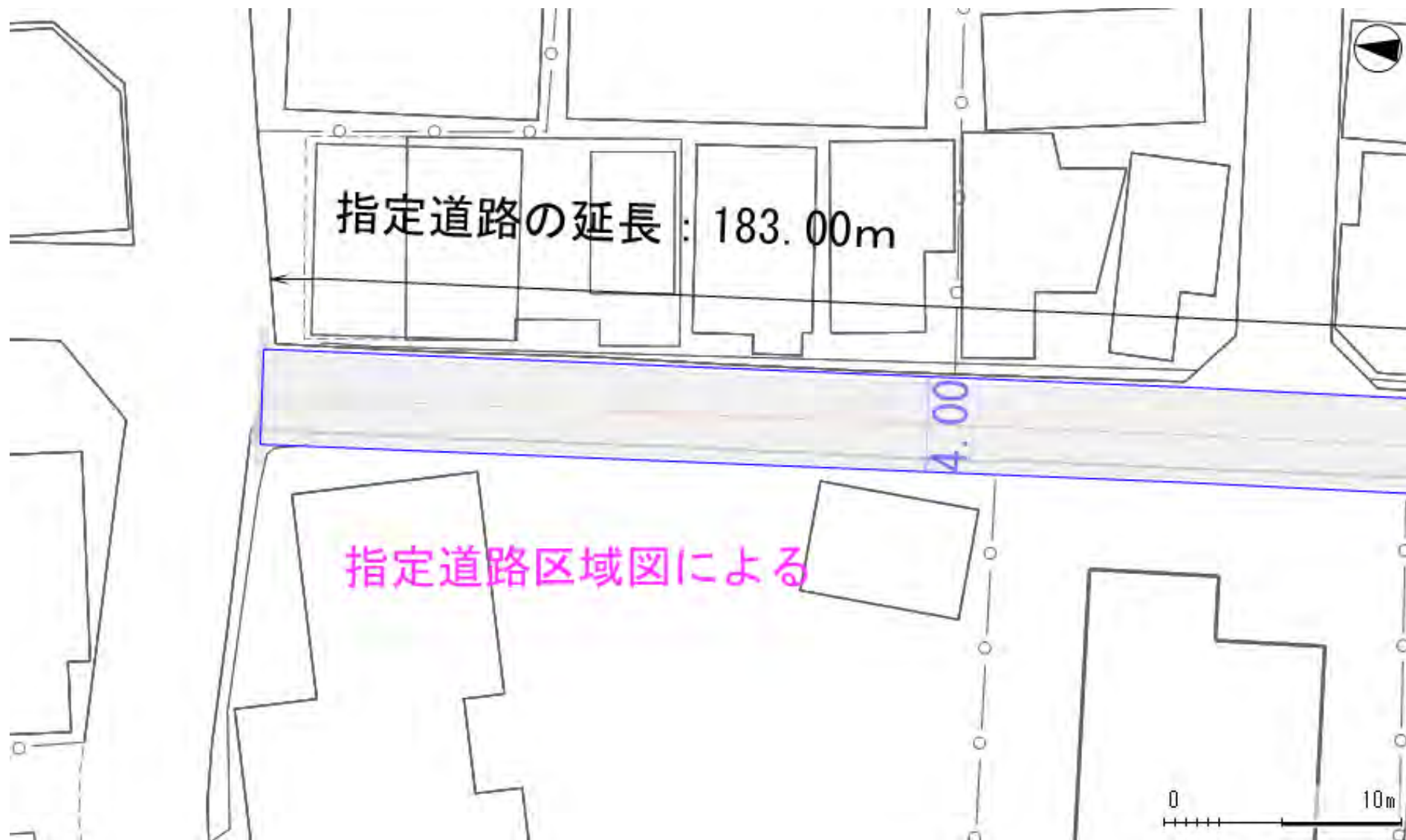
索引



令和4年10月25日 作成

この地図は、東京都知事の承認を受けて、東京都縮尺2,500分の1地形図を利用して作成したものである。(承認番号)3都市基交著第57号、令和3年6月17日  
無断複製、転用、転載を禁じます。この地図による道路や建築物等の線形は、現地と異なることがありますのでご注意ください。この調書における道路の情報に関しては、調書作成時点における内容を記載しております。最新情報は窓口でご確認ください。

位置図

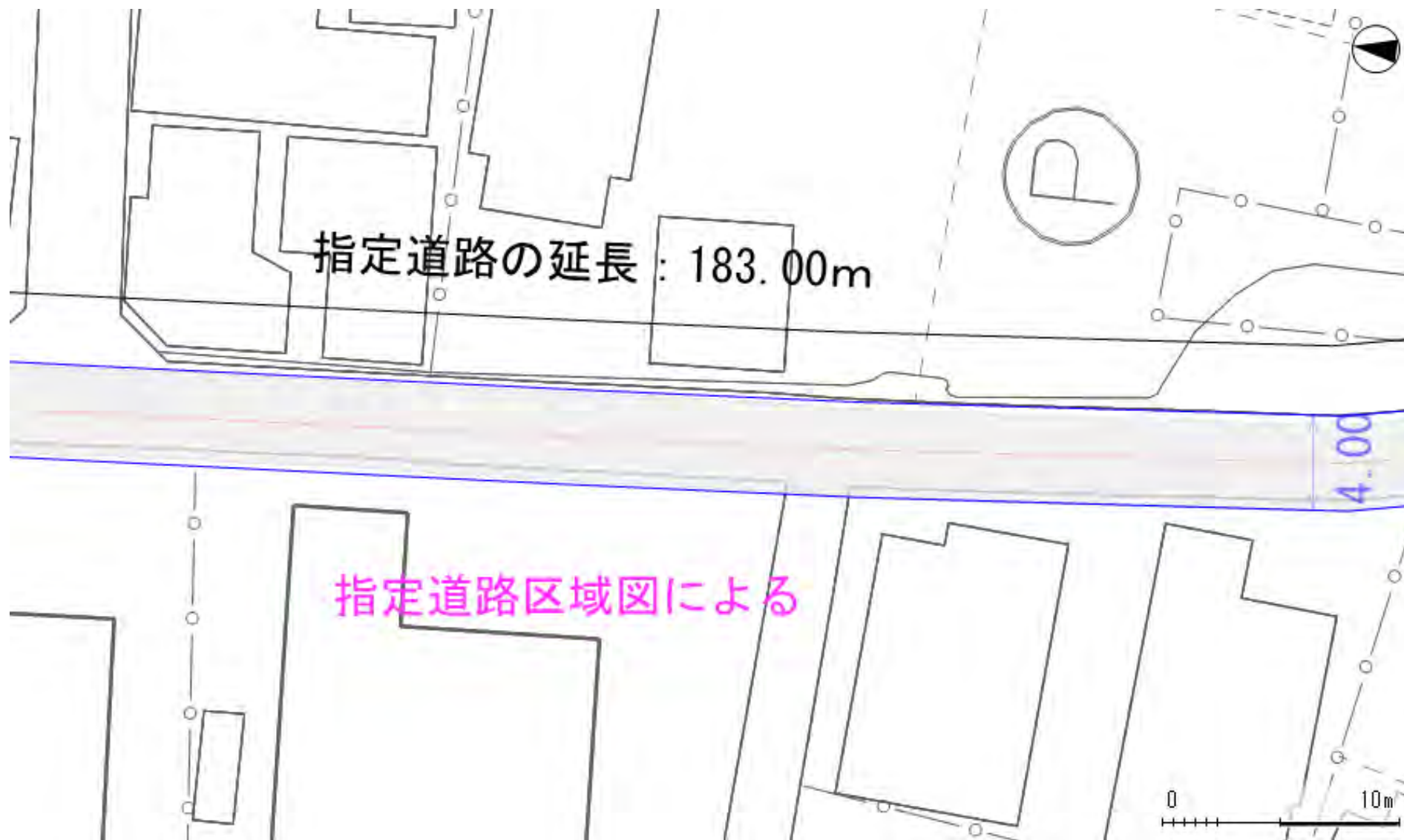


令和4年10月25日 作成

この地図は、東京都知事の承認を受けて、東京都縮尺2,500分の1地形図を利用して作成したものである。(承認番号)3都市基交著第57号、令和3年6月17日  
無断複製、転用、転載を禁じます。この地図による道路や建築物等の線形は、現地と異なることがありますのでご注意ください。この調書における道路の情報に関しては、調書  
作成時点における内容を記載しております。最新情報は窓口でご確認ください。



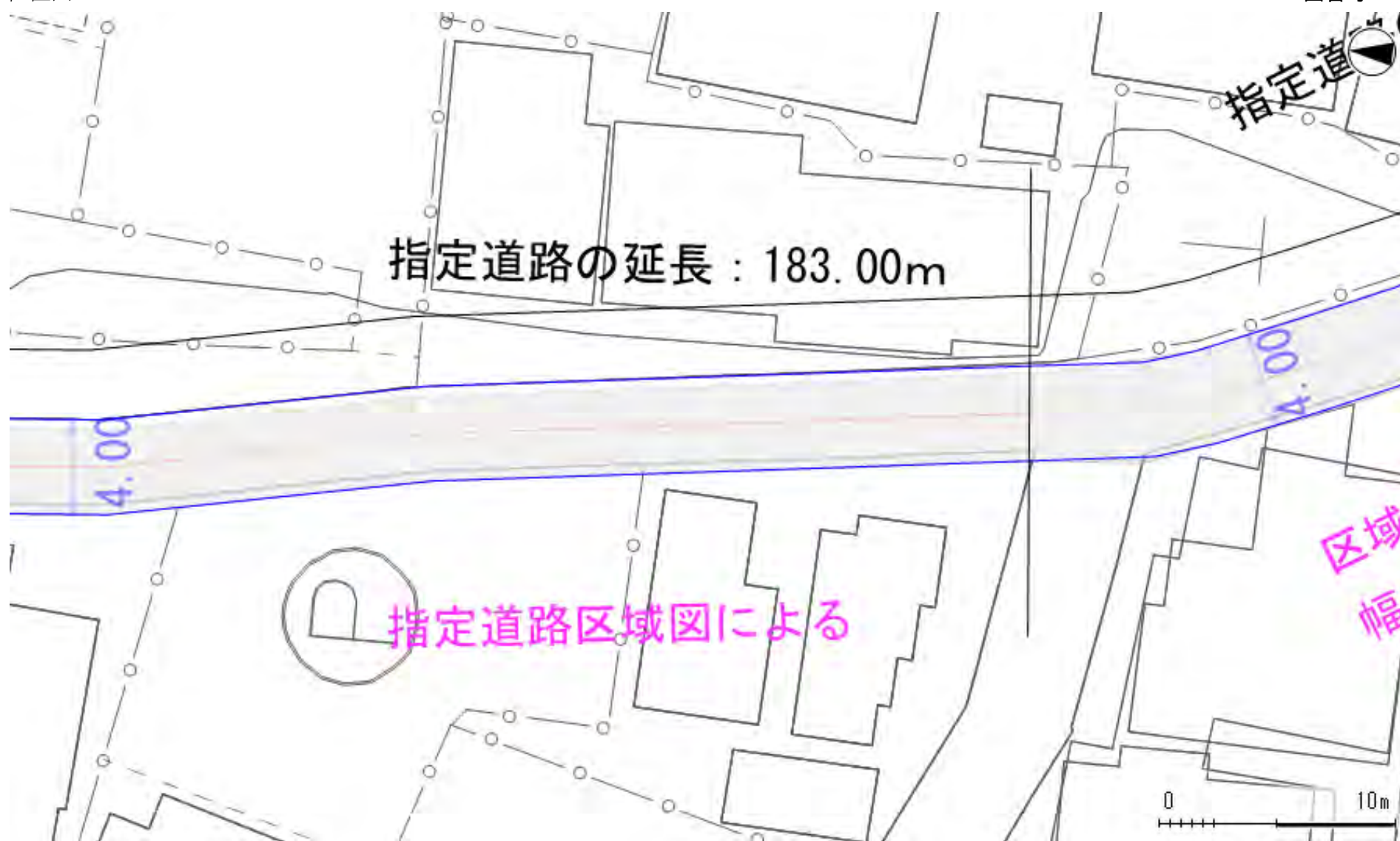
位置図



令和4年10月25日 作成

この地図は、東京都知事の承認を受けて、東京都縮尺2,500分の1地形図を利用して作成したものである。(承認番号)3都市基交著第57号、令和3年6月17日  
無断複製、転用、転載を禁じます。この地図による道路や建築物等の線形は、現地と異なることがありますのでご注意ください。この調書における道路の情報に関しては、調書  
作成時点における内容を記載しております。最新情報は窓口でご確認ください。

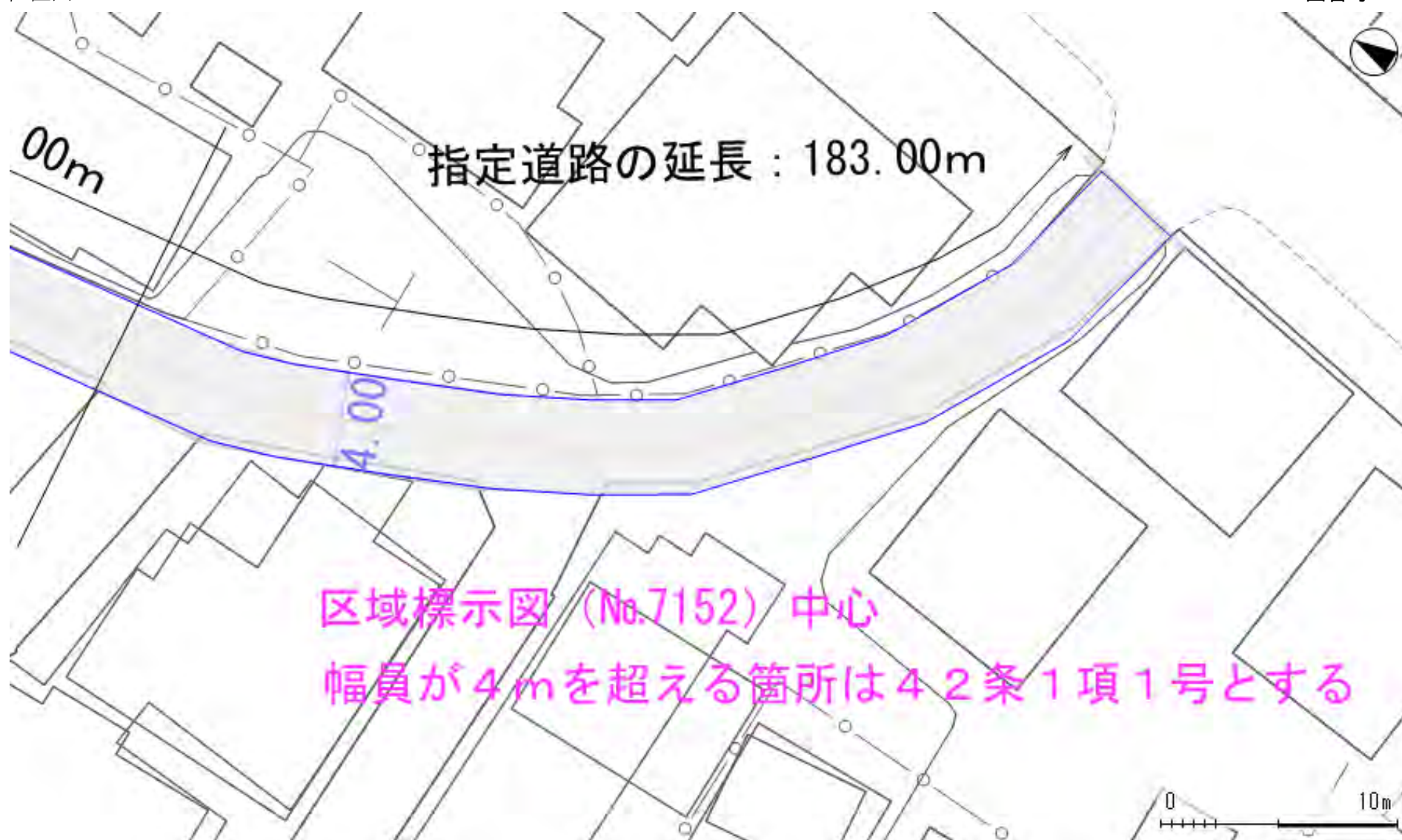
位置図



令和4年10月25日 作成

この地図は、東京都知事の承認を受けて、東京都縮尺2,500分の1地形図を利用して作成したものである。(承認番号)3都市基交著第57号、令和3年6月17日  
無断複製、転用、転載を禁じます。この地図による道路や建築物等の線形は、現地と異なることがありますのでご注意ください。この調書における道路の情報に関しては、調書  
作成時点における内容を記載しております。最新情報は窓口でご確認ください。

位置図



令和4年10月25日 作成

この地図は、東京都知事の承認を受けて、東京都縮尺2,500分の1地形図を利用して作成したものである。(承認番号)3都市基交著第57号、令和3年6月17日  
無断複製、転用、転載を禁じます。この地図による道路や建築物等の線形は、現地と異なることがありますのでご注意ください。この調書における道路の情報に関しては、調書  
作成時点における内容を記載しております。最新情報は窓口でご確認ください。

指定道路調書

(第一面)

整理番号	20-63_019	指定道路図対照番号	63-20-0000-0191701	指定道路の種類	2項道路	
指定の年月日		指定道路の延長	134.318	メートル	指定道路の幅員	4.00 ~ 4.00 メートル
指定道路の位置	足立区 中央本町1丁目438-3、中央本町4丁目1639-9、1643-1、1643-1、1643-4、1643-4、1643-6、1643-6、1643-7、1643-7、1644-1、1644-1、1664-3、1664-3、1664-4、1664-4、1664-6、1664-6、1664-7、1664-7、1664-8、1664-8、1665-1、1665-6、2517-12、438-1、447-10、451-2、492-3、492-5、492-6、493-1、493-6、493-7、493-8、495					
申請者の氏名						
水平距離指定の年月日		水平距離指定に係る道路の部分の延長		メートル	水平距離	メートル
水平距離指定に係る道路の部分の位置						
その他	指定道路の位置は、都市再生街区基本調査に基づく公図データと東京都縮尺1/2,500地形図を重ね、自動的に抽出した地番を記載しています。 このため最新の情報ではなく、精度上の誤差を含みます。詳しい内容については担当にお問合わせ下さい 令和4年10月13日 作成					



位置図

索引



令和4年10月13日 作成

この地図は、東京都知事の承認を受けて、東京都縮尺2,500分の1地形図を利用して作成したものである。(承認番号)3都市基交著第57号、令和3年6月17日  
無断複製、転用、転載を禁じます。この地図による道路や建築物等の線形は、現地と異なることがありますのでご注意ください。この調書における道路の情報に関しては、調書作成時点における内容を記載しております。最新情報は窓口でご確認ください。

位置図

図番号 1



令和4年10月13日 作成

この地図は、東京都知事の承認を受けて、東京都縮尺2,500分の1地形図を利用して作成したものである。(承認番号)3都市基交著第57号、令和3年6月17日  
無断複製、転用、転載を禁じます。この地図による道路や建築物等の線形は、現地と異なることがありますのでご注意ください。この調書における道路の情報に関しては、調書  
作成時点における内容を記載しております。最新情報は窓口でご確認ください。

位置図



令和4年10月13日 作成

この地図は、東京都知事の承認を受けて、東京都縮尺2,500分の1地形図を利用して作成したものである。(承認番号)3都市基交著第57号、令和3年6月17日  
無断複製、転用、転載を禁じます。この地図による道路や建築物等の線形は、現地と異なることがありますのでご注意ください。この調書における道路の情報に関しては、調書  
作成時点における内容を記載しております。最新情報は窓口でご確認ください。



位置図



令和4年10月13日 作成

この地図は、東京都知事の承認を受けて、東京都縮尺2,500分の1地形図を利用して作成したものである。(承認番号)3都市基交著第57号、令和3年6月17日  
無断複製、転用、転載を禁じます。この地図による道路や建築物等の線形は、現地と異なることがありますのでご注意ください。この調書における道路の情報に関しては、調書  
作成時点における内容を記載しております。最新情報は窓口でご確認ください。



指定道路調書

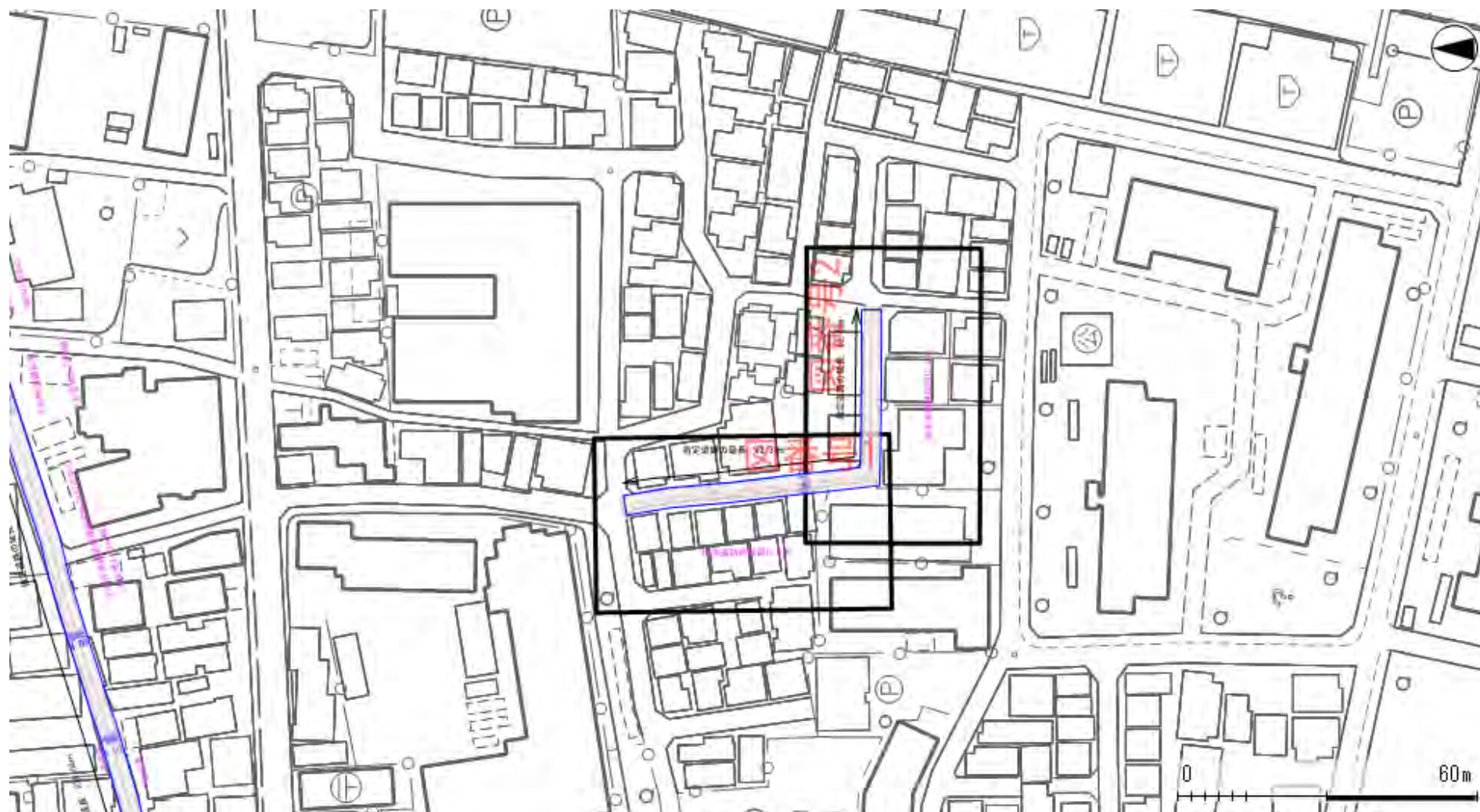
(第一面)

整理番号	20-64_048	指定道路図対照番号	64-20-0000-9005801	指定道路の種類	2項道路	
指定の年月日		指定道路の延長	82.336	メートル	指定道路の幅員	4.00 ~ 4.00 メートル
指定道路の位置	足立区 青井4丁目897-2、898-2、899-1、899-10、899-2、899-3、899-4、899-5、899-6、899-7、899-8、899-9、902-1、902-10、902-11、902-12、902-13、902-2、902-5、904-2、904-5					
申請者の氏名						
水平距離指定の年月日		水平距離指定に係る道路の部分の延長		メートル	水平距離	メートル
水平距離指定に係る道路の部分の位置						
その他	指定道路の位置は、都市再生街区基本調査に基づく公図データと東京都縮尺1/2,500地形図を重ね、自動的に抽出した地番を記載しています。 このため最新の情報ではなく、精度上の誤差を含みます。詳しい内容については担当にお問合わせ下さい					

令和4年10月13日 作成

位置図

索引



令和4年10月13日 作成

この地図は、東京都知事の承認を受けて、東京都縮尺2,500分の1地形図を利用して作成したものである。(承認番号)3都市基交著第57号、令和3年6月17日  
無断複製、転用、転載を禁じます。この地図による道路や建築物等の線形は、現地と異なることがありますのでご注意ください。この調書における道路の情報に関しては、調書  
作成時点における内容を記載しております。最新情報は窓口でご確認ください。

位置図



令和4年10月13日 作成

この地図は、東京都知事の承認を受けて、東京都縮尺2,500分の1地形図を利用して作成したものである。(承認番号)3都市基交著第57号、令和3年6月17日  
無断複製、転用、転載を禁じます。この地図による道路や建築物等の線形は、現地と異なることがありますのでご注意ください。この調書における道路の情報に関しては、調書  
作成時点における内容を記載しております。最新情報は窓口でご確認ください。

位置図



令和4年10月13日 作成

この地図は、東京都知事の承認を受けて、東京都縮尺2,500分の1地形図を利用して作成したものである。(承認番号)3都市基交著第57号、令和3年6月17日  
無断複製、転用、転載を禁じます。この地図による道路や建築物等の線形は、現地と異なることがありますのでご注意ください。この調書における道路の情報に関しては、調書  
作成時点における内容を記載しております。最新情報は窓口でご確認ください。



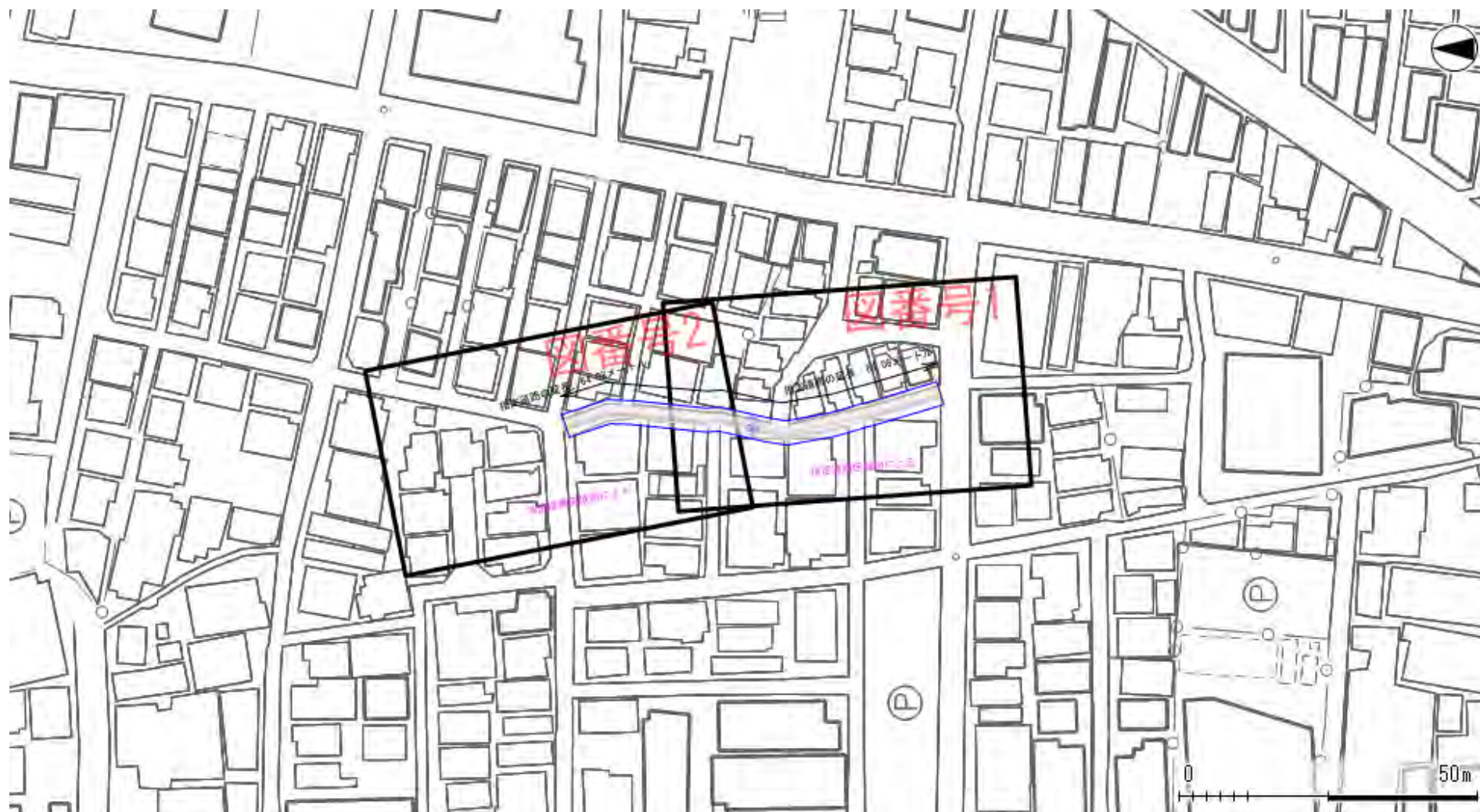
指定道路調書

(第一面)

整理番号	20-66_027	指定道路図対照番号	66-20-0000-0183701	指定道路の種類	2項道路			
指定の年月日		指定道路の延長	64.081	メートル	指定道路の幅員	4.00	～ 4.00	メートル
指定道路の位置	足立区 足立4丁目1750-1、1750-10、1750-12、1750-13、1750-14、1750-17、1750-4、1750-9、28-1、28-16、28-26、28-27、28-28、28-29、28-30、28-31、28-8、30-10、30-3							
申請者の氏名								
水平距離指定の年月日		水平距離指定に係る道路の部分の延長		メートル	水平距離		メートル	
水平距離指定に係る道路の部分の位置								
その他	指定道路の位置は、都市再生街区基本調査に基づく公図データと東京都縮尺1/2,500地形図を重ね、自動的に抽出した地番を記載しています。 このため最新の情報ではなく、精度上の誤差を含みます。詳しい内容については担当にお問合わせ下さい 令和4年8月18日 作成							

位置図

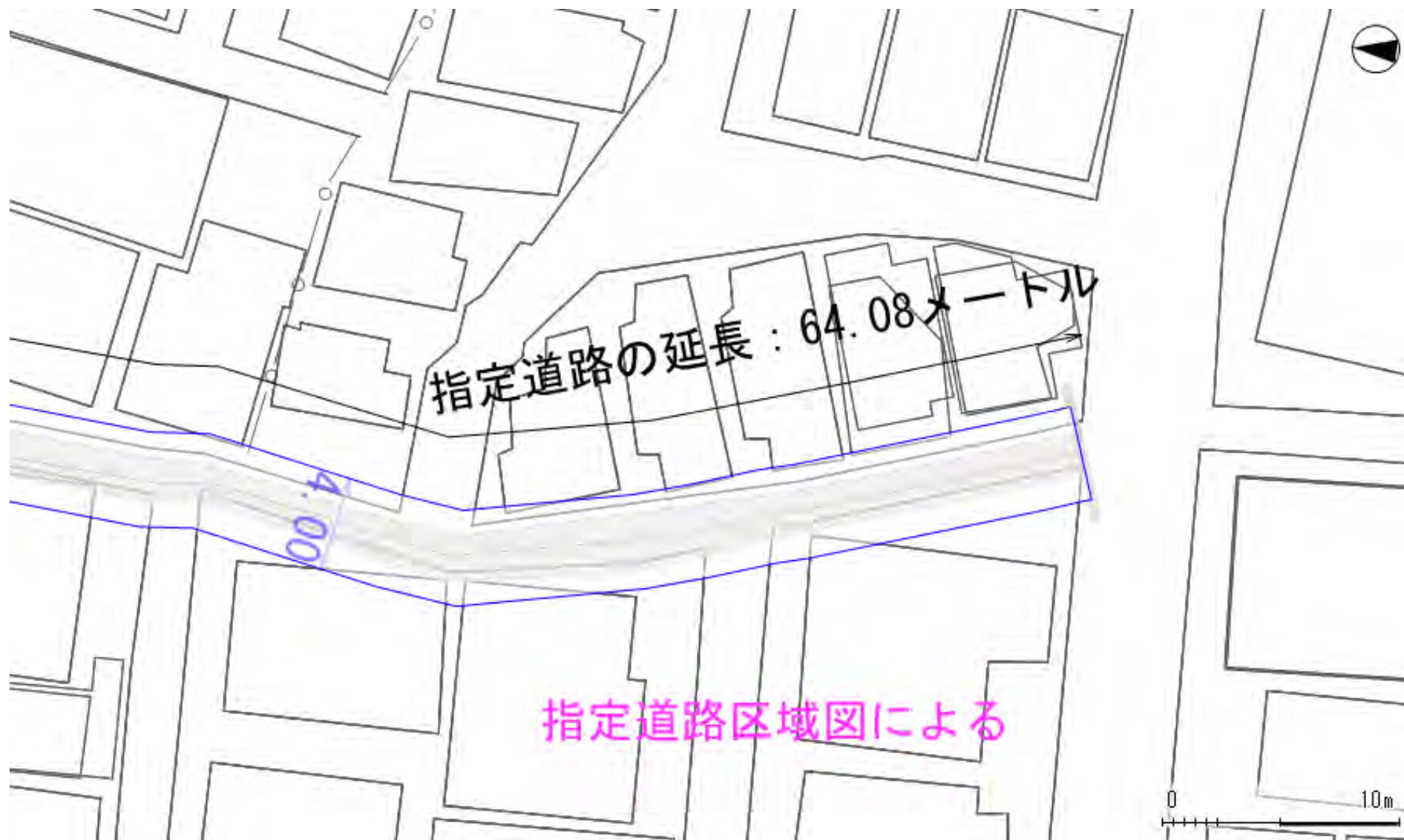
索引



令和4年8月18日 作成

この地図は、東京都知事の承認を受けて、東京都縮尺2,500分の1地形図を利用して作成したものである。(承認番号)3都市基交著第57号、令和3年6月17日  
無断複製、転用、転載を禁じます。この地図による道路や建築物等の線形は、現地と異なることがありますのでご注意ください。この調書における道路の情報に関しては、調書作成時点における内容を記載しております。最新情報は窓口でご確認ください。

位置図



令和4年8月18日 作成

この地図は、東京都知事の承認を受けて、東京都縮尺2,500分の1地形図を利用して作成したものである。(承認番号)3都市基交著第57号、令和3年6月17日  
無断複製、転用、転載を禁じます。この地図による道路や建築物等の線形は、現地と異なることがありますのでご注意ください。この調書における道路の情報に関しては、調書  
作成時点における内容を記載しております。最新情報は窓口でご確認ください。



位置図



令和4年8月18日 作成

この地図は、東京都知事の承認を受けて、東京都縮尺2,500分の1地形図を利用して作成したものである。(承認番号)3都市基交著第57号、令和3年6月17日  
無断複製、転用、転載を禁じます。この地図による道路や建築物等の線形は、現地と異なることがありますのでご注意ください。この調書における道路の情報に関しては、調書  
作成時点における内容を記載しております。最新情報は窓口でご確認ください。



指定道路調書

(第一面)

整理番号	20-66_037	指定道路図対照番号	66-20-0000-0186701	指定道路の種類	2項道路			
指定の年月日		指定道路の延長	36.797	メートル	指定道路の幅員	4.00	～ 4.00	メートル
指定道路の位置	足立区 足立4丁目1-1、1-11、1740-12、1740-13、1740-14、1740-15、 1740-8、1741-6							
申請者の氏名								
水平距離指定の年月日		水平距離指定に係る道路の部分の延長		メートル	水平距離		メートル	
水平距離指定の 係る道路の部分の 位置								
その他	指定道路の位置は、都市再生街区基本調査に基づく公図データと東京都縮尺1/2,500地形図を重ね、自動的に抽出した地番を記載しています。 このため最新の情報ではなく、精度上の誤差を含みます。詳しい内容については担当にお問合わせ下さい <span style="float: right;">令和4年10月25日 作成</span>							

位置図

索引

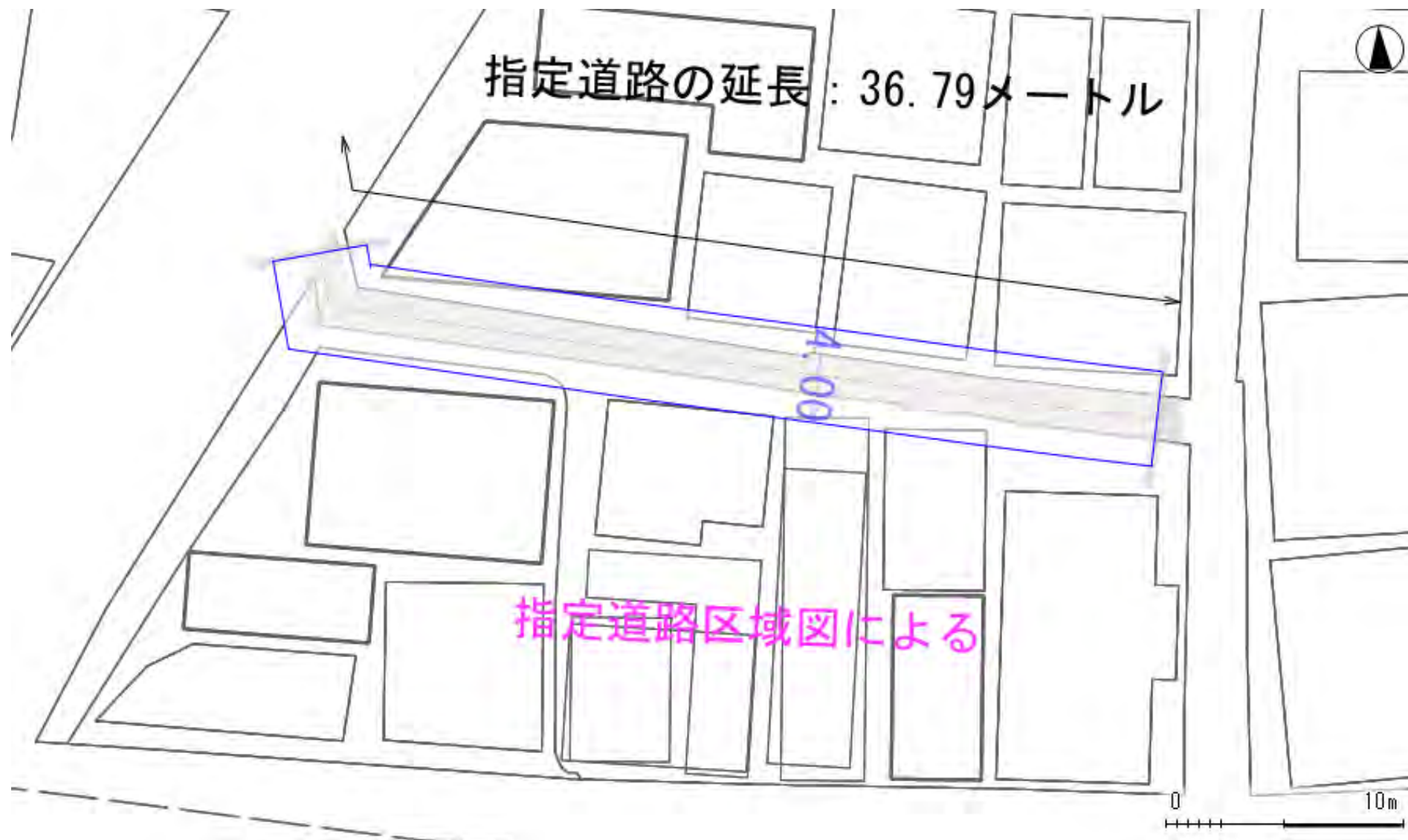


令和4年10月25日 作成

この地図は、東京都知事の承認を受けて、東京都縮尺2,500分の1地形図を利用して作成したものである。(承認番号)3都市基交著第57号、令和3年6月17日  
無断複製、転用、転載を禁じます。この地図による道路や建築物等の線形は、現地と異なることがありますのでご注意ください。この調書における道路の情報に関しては、調書  
作成時点における内容を記載しております。最新情報は窓口でご確認ください。

位置図

図番号 1



令和4年10月25日 作成

この地図は、東京都知事の承認を受けて、東京都縮尺2,500分の1地形図を利用して作成したものである。(承認番号)3都市基交著第57号、令和3年6月17日  
無断複製、転用、転載を禁じます。この地図による道路や建築物等の線形は、現地と異なることがありますのでご注意ください。この調書における道路の情報に関しては、調書  
作成時点における内容を記載しております。最新情報は窓口でご確認ください。

指定道路調書

(第一面)

整理番号	20-67_029	指定道路図対照番号	67-20-0000-0241601	指定道路の種類	2項道路			
指定の年月日		指定道路の延長	131.683	メートル	指定道路の幅員	4.00	～ 4.00	メートル
指定道路の位置	足立区 西綾瀬4丁738-4、738-4、738-8、738-8、739-1、739-1、739-4 、739-4、742-1、742-1、742-11、742-11、742-3、742-3、7 42-6、742-6、748-1、748-1、748-3、748-3、749-1、749-1 、749-10、749-10、749-14、749-14、749-2、749-2、749-3 、749-3、749-4、749-4、749-5、749-5、749-6、749-6、750 -1、750-1、750-2、750-2							
申請者の氏名								
水平距離指定の年月日		水平距離指定に係る道路の部分の延長		メートル	水平距離		メートル	
水平距離指定の 係る道路の部分の 位置								
その他	指定道路の位置は、都市再生街区基本調査に基づく公図データと東京都縮尺1/2,500地形図を重ね、自動的に抽出した地番を記載しています。 このため最新の情報ではなく、精度上の誤差を含みます。詳しい内容については担当にお問合わせ下さい							
							令和4年10月27日	作成



位置図

索引



令和4年10月27日 作成

この地図は、東京都知事の承認を受けて、東京都縮尺2,500分の1地形図を利用して作成したものである。(承認番号)3都市基交著第57号、令和3年6月17日  
無断複製、転用、転載を禁じます。この地図による道路や建築物等の線形は、現地と異なることがありますのでご注意ください。この調書における道路の情報に関しては、調書  
作成時点における内容を記載しております。最新情報は窓口でご確認ください。

位置図



令和4年10月27日 作成

この地図は、東京都知事の承認を受けて、東京都縮尺2,500分の1地形図を利用して作成したものである。(承認番号)3都市基交著第57号、令和3年6月17日  
無断複製、転用、転載を禁じます。この地図による道路や建築物等の線形は、現地と異なることがありますのでご注意ください。この調書における道路の情報に関しては、調書  
作成時点における内容を記載しております。最新情報は窓口でご確認ください。

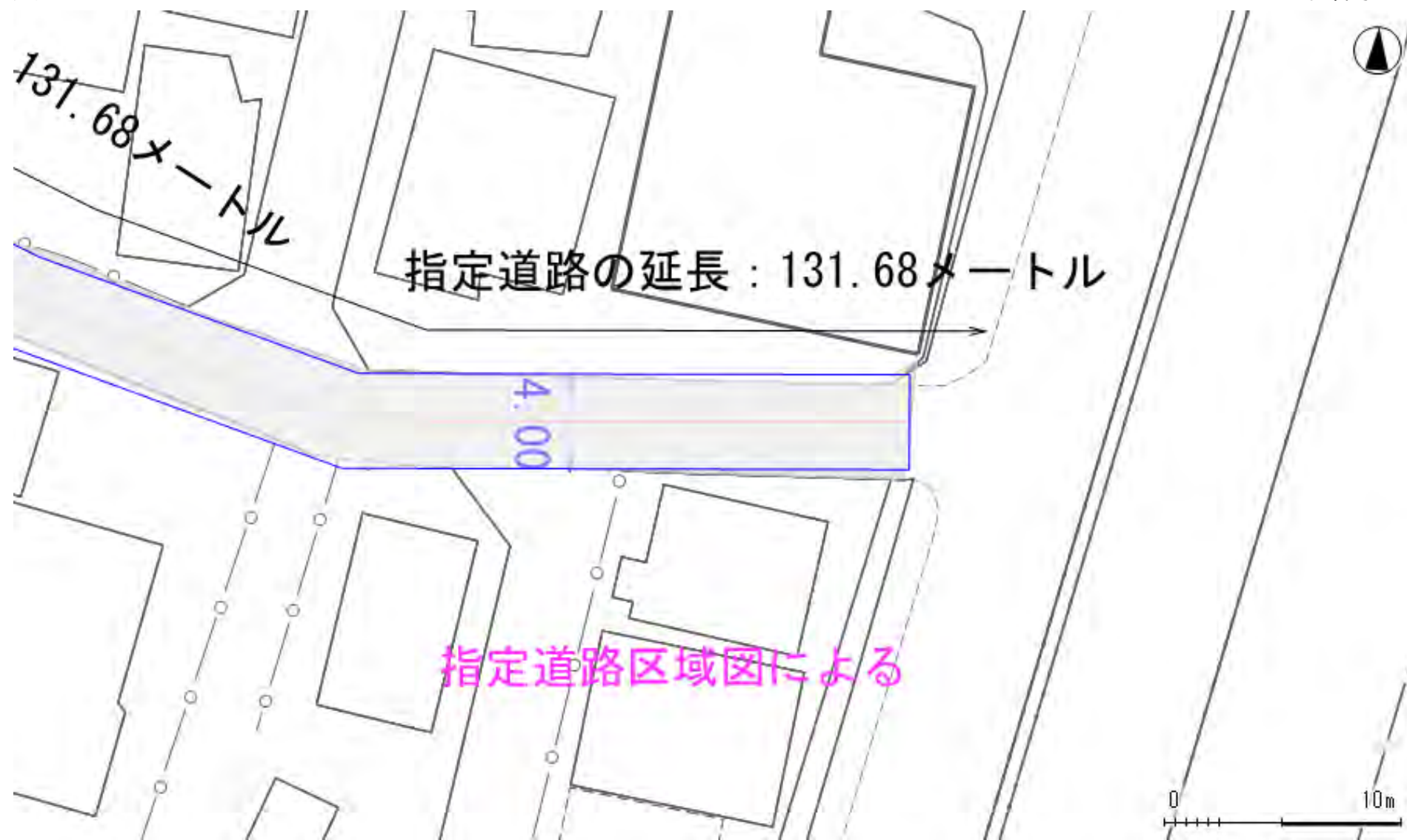




令和4年10月27日 作成

この地図は、東京都知事の承認を受けて、東京都縮尺2,500分の1地形図を利用して作成したものである。(承認番号)3都市基交著第57号、令和3年6月17日  
無断複製、転用、転載を禁じます。この地図による道路や建築物等の線形は、現地と異なることがありますのでご注意ください。この調書における道路の情報に関しては、調書  
作成時点における内容を記載しております。最新情報は窓口でご確認ください。

位置図



令和4年10月27日 作成

この地図は、東京都知事の承認を受けて、東京都縮尺2,500分の1地形図を利用して作成したものである。(承認番号)3都市基交著第57号、令和3年6月17日  
無断複製、転用、転載を禁じます。この地図による道路や建築物等の線形は、現地と異なることがありますのでご注意ください。この調書における道路の情報に関しては、調書  
作成時点における内容を記載しております。最新情報は窓口でご確認ください。



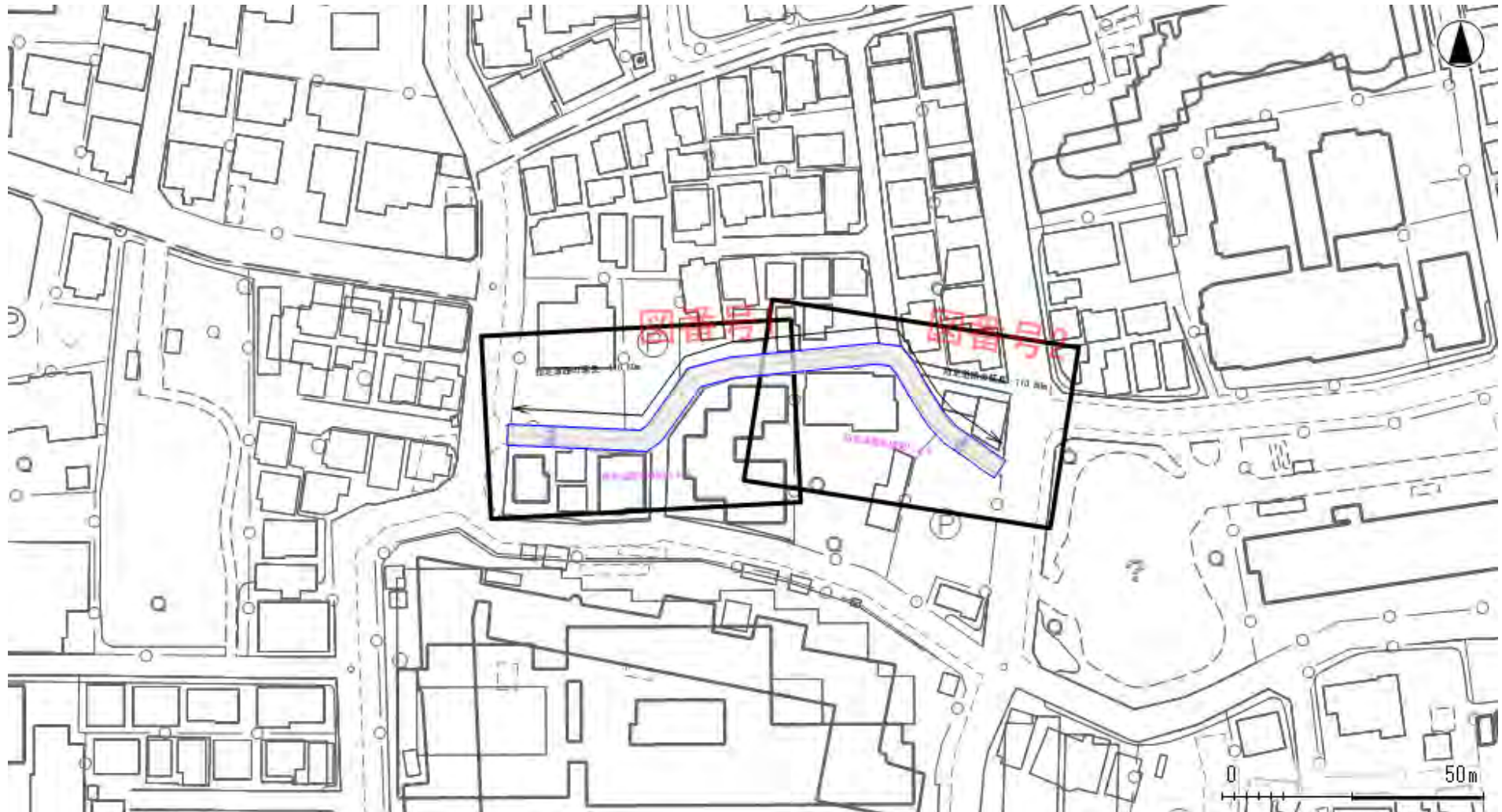
指定道路調書

(第一面)

整理番号	20-77_003	指定道路図対照番号	77-20-0000-0032301	指定道路の種類	2項道路			
指定の年月日		指定道路の延長	110.808	メートル	指定道路の幅員	4.00	～ 4.00	メートル
指定道路の位置	足立区 伊興4丁目3483-1、3483-1、3483-2、3483-2、3483-3、3483-3 、3484-2、3484-2、3526-1、3526-1、3526-2、3526-2、352 6-6、3526-6、3527-16、3527-16、3527-3、3527-3、3531- 11、3531-11、3531-12、3531-12、3531-13、3531-13、353 1-14、3531-14、3531-7、3531-7、3531-8、3531-8、3531- 9、3531-9、3532-1、3532-1、3532-3、3532-3、3532-4、35 32-4、3533-1、3533-1、3533-6、3533-6							
申請者の氏名								
水平距離指定の年月日		水平距離指定に係る道路の部分の延長		メートル	水平距離		メートル	
水平距離指定の 係る道路の部分の 位置								
その他	指定道路の位置は、都市再生街区基本調査に基づく公図データと東京都縮尺1/2,500地形図を重ね、自動的に抽出した地番を記載しています。 このため最新の情報ではなく、精度上の誤差を含みます。詳しい内容については担当にお問合わせ下さい							
							令和4年10月26日	作成

位置図

索引



令和4年10月26日 作成

この地図は、東京都知事の承認を受けて、東京都縮尺2,500分の1地形図を利用して作成したものである。(承認番号)3都市基交著第57号、令和3年6月17日  
無断複製、転用、転載を禁じます。この地図による道路や建築物等の線形は、現地と異なることがありますのでご注意ください。この調書における道路の情報に関しては、調書  
作成時点における内容を記載しております。最新情報は窓口でご確認ください。



令和4年10月26日 作成

この地図は、東京都知事の承認を受けて、東京都縮尺2,500分の1地形図を利用して作成したものである。(承認番号)3都市基交著第57号、令和3年6月17日  
無断複製、転用、転載を禁じます。この地図による道路や建築物等の線形は、現地と異なることがありますのでご注意ください。この調書における道路の情報に関しては、調書  
作成時点における内容を記載しております。最新情報は窓口でご確認ください。

位置図

図番号 2



令和4年10月26日 作成

この地図は、東京都知事の承認を受けて、東京都縮尺2,500分の1地形図を利用して作成したものである。(承認番号)3都市基交著第57号、令和3年6月17日  
無断複製、転用、転載を禁じます。この地図による道路や建築物等の線形は、現地と異なることがありますのでご注意ください。この調書における道路の情報に関しては、調書  
作成時点における内容を記載しております。最新情報は窓口でご確認ください。



指定道路調書

(第一面)

整理番号	20-83_004	指定道路図対照番号	83-20-0000-0253501	指定道路の種類	2項道路			
指定の年月日		指定道路の延長	81.414	メートル	指定道路の幅員	4.00	～ 4.00	メートル
指定道路の位置	足立区 大谷田1丁300-4、300-5、310-1、310-17、310-18、310-8、310-9、323-2、323-6、381-3、389-1、389-9、390-1、390-2、390-3、391							
申請者の氏名								
水平距離指定の年月日		水平距離指定に係る道路の部分の延長		メートル	水平距離		メートル	
水平距離指定に係る道路の部分の位置								
その他	指定道路の位置は、都市再生街区基本調査に基づく公図データと東京都縮尺1/2,500地形図を重ね、自動的に抽出した地番を記載しています。 このため最新の情報ではなく、精度上の誤差を含みます。詳しい内容については担当にお問合わせ下さい 令和4年9月28日 作成							

位置図

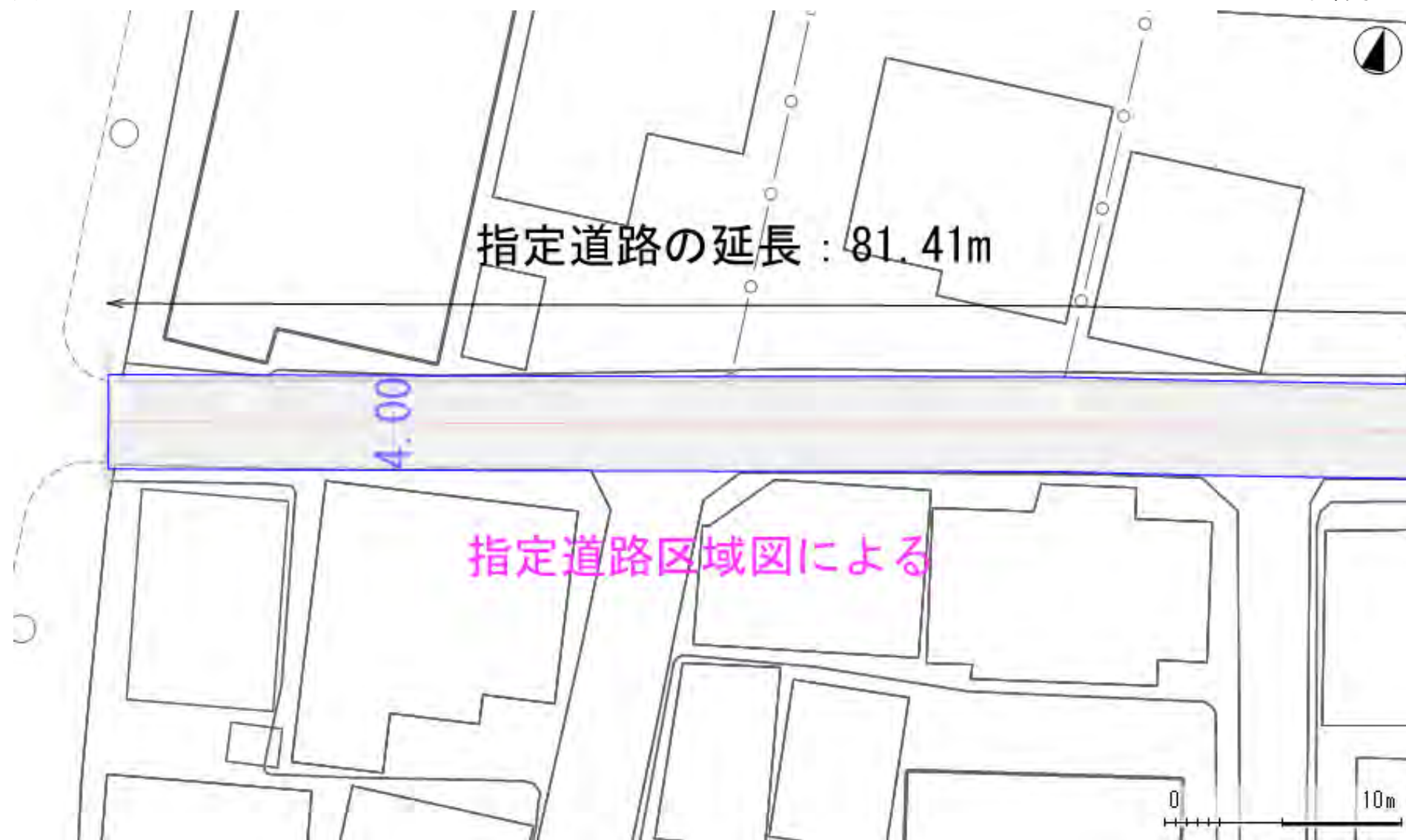
索引



令和4年9月28日 作成

この地図は、東京都知事の承認を受けて、東京都縮尺2,500分の1地形図を利用して作成したものである。(承認番号)3都市基交著第57号、令和3年6月17日  
無断複製、転用、転載を禁じます。この地図による道路や建築物等の線形は、現地と異なることがありますのでご注意ください。この調書における道路の情報に関しては、調書  
作成時点における内容を記載しております。最新情報は窓口でご確認ください。

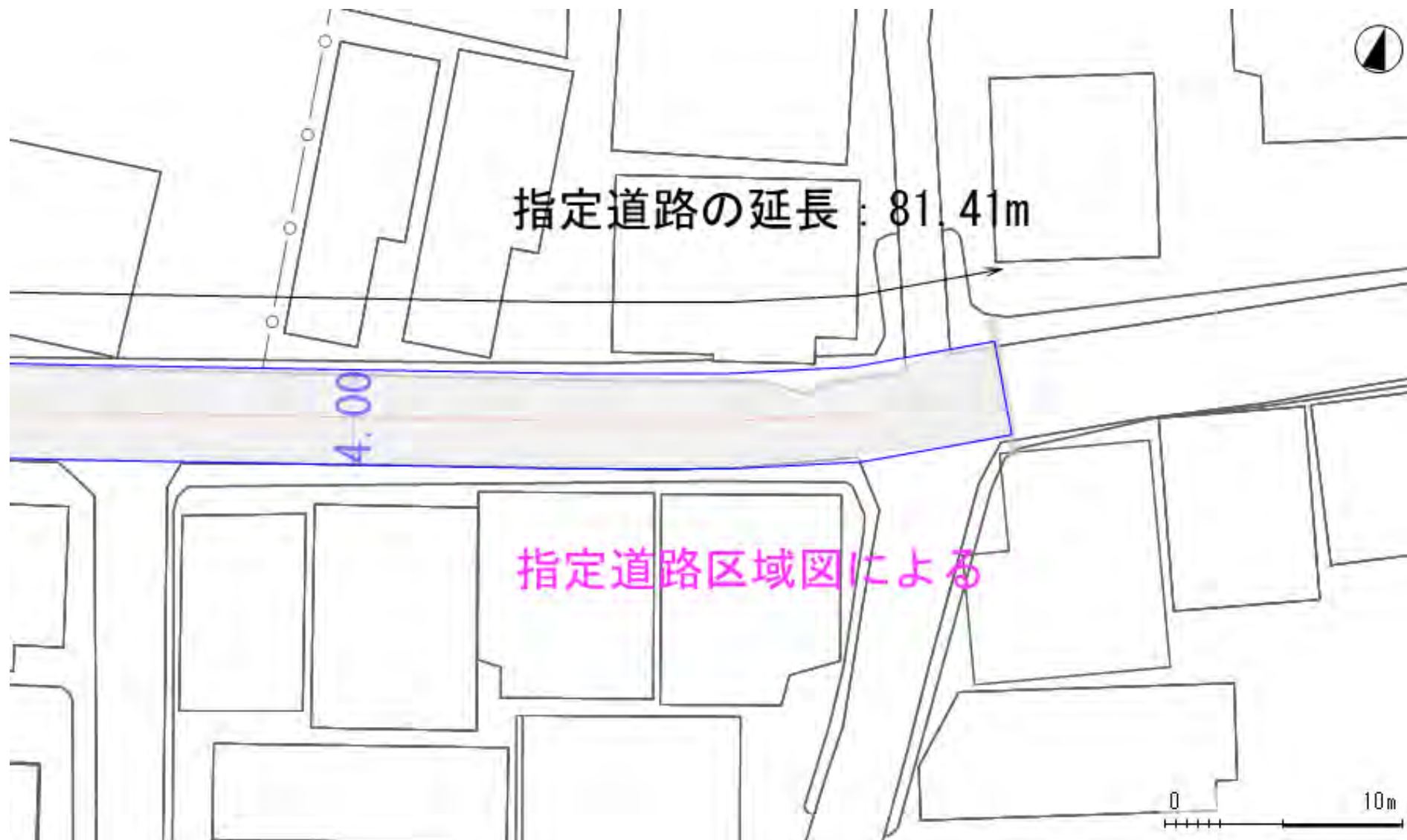
位置図



令和4年9月28日 作成

この地図は、東京都知事の承認を受けて、東京都縮尺2,500分の1地形図を利用して作成したものである。(承認番号)3都市基交著第57号、令和3年6月17日  
無断複製、転用、転載を禁じます。この地図による道路や建築物等の線形は、現地と異なることがありますのでご注意ください。この調書における道路の情報に関しては、調書  
作成時点における内容を記載しております。最新情報は窓口でご確認ください。

位置図



令和4年9月28日 作成

この地図は、東京都知事の承認を受けて、東京都縮尺2,500分の1地形図を利用して作成したものである。(承認番号)3都市基交著第57号、令和3年6月17日  
無断複製、転用、転載を禁じます。この地図による道路や建築物等の線形は、現地と異なることがありますのでご注意ください。この調書における道路の情報に関しては、調書  
作成時点における内容を記載しております。最新情報は窓口でご確認ください。



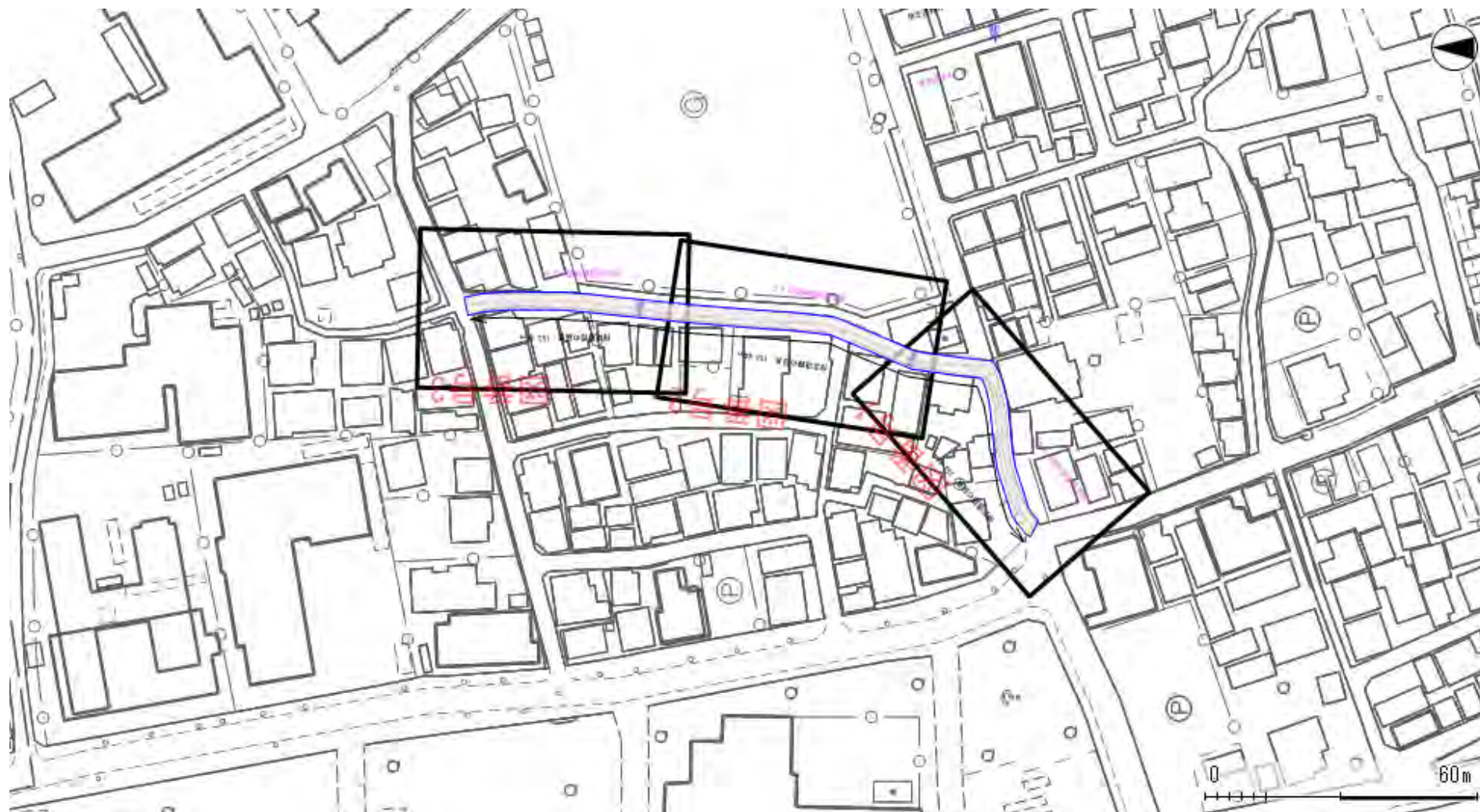
指定道路調書

(第一面)

整理番号	20-83_006	指定道路図対照番号	83-20-0000-0253701	指定道路の種類	2項道路			
指定の年月日		指定道路の延長	153.446	メートル	指定道路の幅員	4.00	～ 4.00	メートル
指定道路の位置	足立区 大谷田1丁377-36、377-5、377-6、377-9、382-3、384-1、384-11、384-12、384-3、384-4、384-5、384-8、395-1、395-2、396-1、396-2、396-4、397-1、397-4、397-5、397-6、400-1、400-10、400-11、400-13、400-21、401-3、401-4、401-5、546、547-1、548-1、548-2、551							
申請者の氏名								
水平距離指定の年月日		水平距離指定に係る道路の部分の延長		メートル	水平距離		メートル	
水平距離指定に係る道路の部分の位置								
その他	指定道路の位置は、都市再生街区基本調査に基づく公図データと東京都縮尺1/2,500地形図を重ね、自動的に抽出した地番を記載しています。 このため最新の情報ではなく、精度上の誤差を含みます。詳しい内容については担当にお問合わせ下さい							
							令和4年9月28日	作成

位置図

索引



令和4年9月28日 作成

この地図は、東京都知事の承認を受けて、東京都縮尺2,500分の1地形図を利用して作成したものである。(承認番号)3都市基交著第57号、令和3年6月17日  
無断複製、転用、転載を禁じます。この地図による道路や建築物等の線形は、現地と異なることがありますのでご注意ください。この調書における道路の情報に関しては、調書  
作成時点における内容を記載しております。最新情報は窓口でご確認ください。

位置図



令和4年9月28日 作成

この地図は、東京都知事の承認を受けて、東京都縮尺2,500分の1地形図を利用して作成したものである。(承認番号)3都市基交著第57号、令和3年6月17日  
無断複製、転用、転載を禁じます。この地図による道路や建築物等の線形は、現地と異なることがありますのでご注意ください。この調書における道路の情報に関しては、調書  
作成時点における内容を記載しております。最新情報は窓口でご確認ください。



位置図

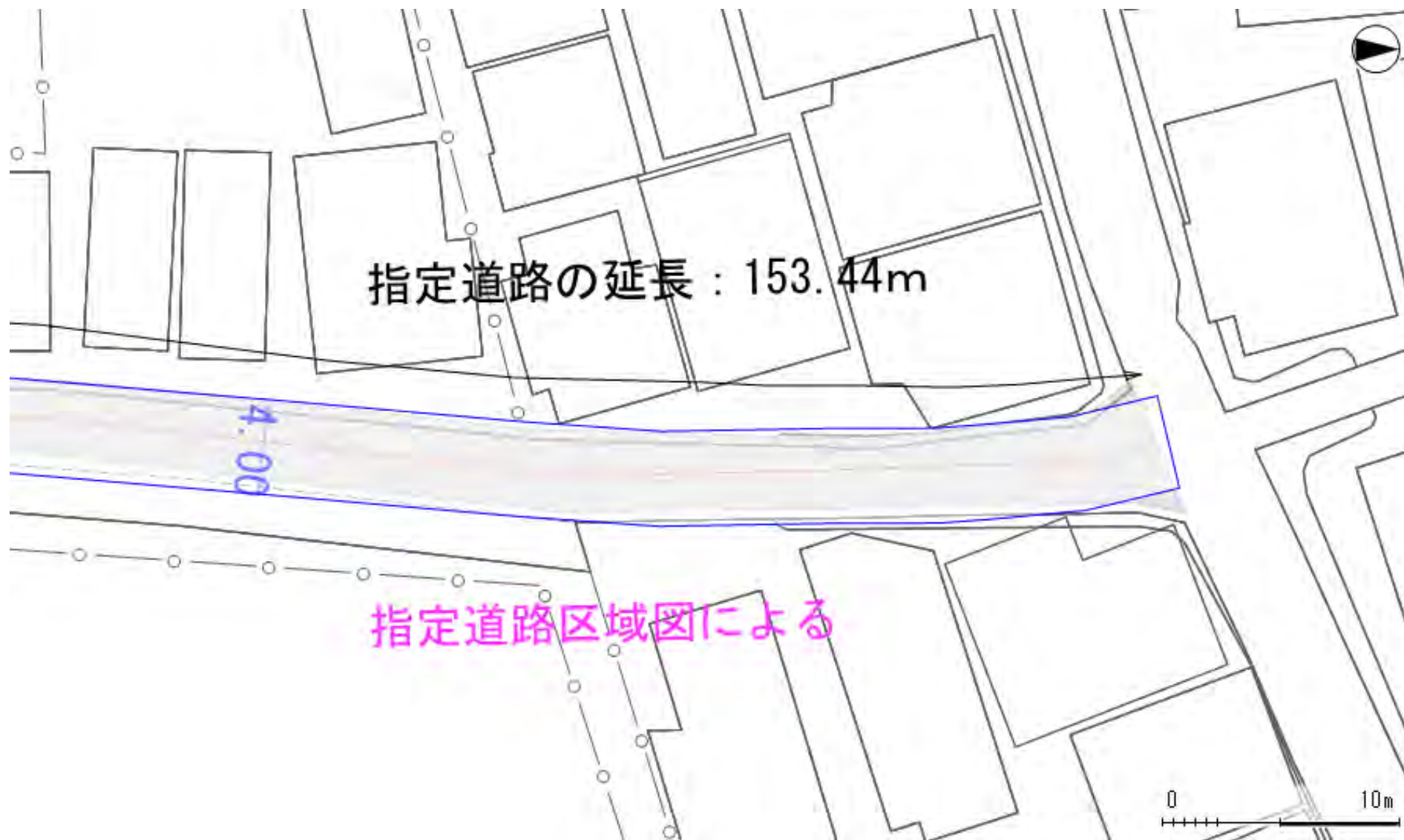


令和4年9月28日 作成

この地図は、東京都知事の承認を受けて、東京都縮尺2,500分の1地形図を利用して作成したものである。(承認番号)3都市基交著第57号、令和3年6月17日  
無断複製、転用、転載を禁じます。この地図による道路や建築物等の線形は、現地と異なることがありますのでご注意ください。この調書における道路の情報に関しては、調書  
作成時点における内容を記載しております。最新情報は窓口でご確認ください。



位置図



令和4年9月28日 作成

この地図は、東京都知事の承認を受けて、東京都縮尺2,500分の1地形図を利用して作成したものである。(承認番号)3都市基交著第57号、令和3年6月17日  
無断複製、転用、転載を禁じます。この地図による道路や建築物等の線形は、現地と異なることがありますのでご注意ください。この調書における道路の情報に関しては、調書  
作成時点における内容を記載しております。最新情報は窓口でご確認ください。

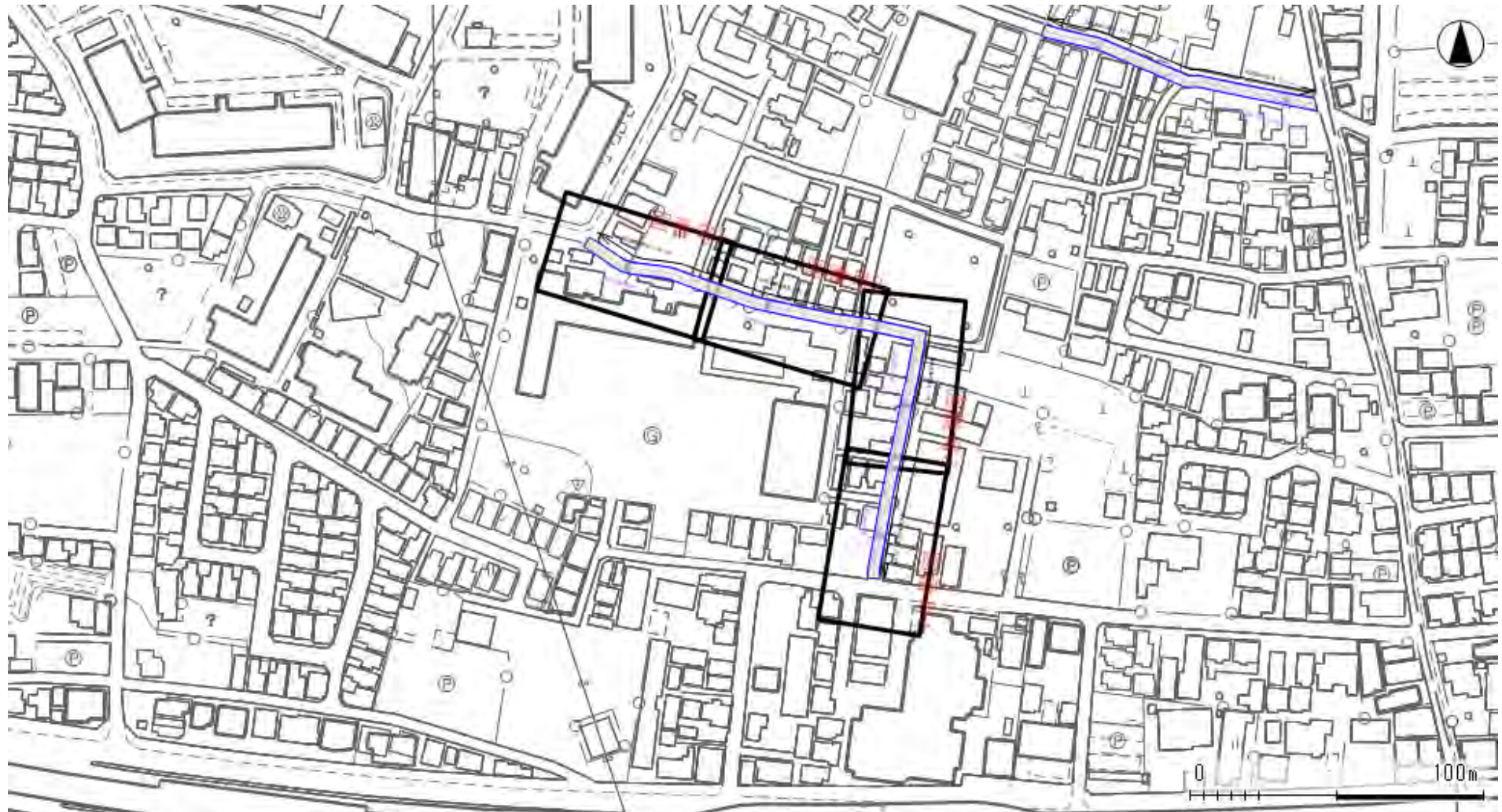
指定道路調書

(第一面)

整理番号	20-85_039	指定道路図対照番号	85-20-0000-0017801	指定道路の種類	2項道路	
指定の年月日		指定道路の延長	204.026	メートル	指定道路の幅員	4.00 ~ 4.00 メートル
指定道路の位置	足立区 扇1丁目4473-11、4473-11、4473-3、4473-3、4473-4、4473-4、4474-1、4474-1、4475-22、4475-22、4475-4、4475-4、4475-5、4475-5、4475-6、4475-6、4479-1、4479-1、4479-2、4479-2、5137、5137、5139-1、5139-1、5139-4、5139-4、5139-5、5139-5、5139-6、5139-6、5140-1、5140-1、5140-2、5140-2、5141-1、5141-1、5142-1、5142-1、5143-1、5143-1、5143-2、5143-2、5143-3、5143-3、5218-1、5218-10、5218-11、5218-12、5218-3、5218-4					
申請者の氏名						
水平距離指定の年月日		水平距離指定に係る道路の部分の延長		メートル	水平距離	メートル
水平距離指定に係る道路の部分の位置						
その他	指定道路の位置は、都市再生街区基本調査に基づく公図データと東京都縮尺1/2,500地形図を重ね、自動的に抽出した地番を記載しています。 このため最新の情報ではなく、精度上の誤差を含みます。詳しい内容については担当にお問合わせ下さい 令和4年9月9日 作成					

位置図

索引



令和4年9月9日 作成

この地図は、東京都知事の承認を受けて、東京都縮尺2,500分の1地形図を利用して作成したものである。(承認番号)3都市基交著第57号、令和3年6月17日  
無断複製、転用、転載を禁じます。この地図による道路や建築物等の線形は、現地と異なることがありますのでご注意ください。この調書における道路の情報に関しては、調書作成時点における内容を記載しております。最新情報は窓口でご確認ください。



位置図

図番号 1



令和4年9月9日 作成

この地図は、東京都知事の承認を受けて、東京都縮尺2,500分の1地形図を利用して作成したものである。(承認番号)3都市基交著第57号、令和3年6月17日  
無断複製、転用、転載を禁じます。この地図による道路や建築物等の線形は、現地と異なることがありますのでご注意ください。この調書における道路の情報に関しては、調書  
作成時点における内容を記載しております。最新情報は窓口でご確認ください。



位置図

図番号 2



令和4年9月9日 作成

この地図は、東京都知事の承認を受けて、東京都縮尺2,500分の1地形図を利用して作成したものである。(承認番号)3都市基交著第57号、令和3年6月17日  
無断複製、転用、転載を禁じます。この地図による道路や建築物等の線形は、現地と異なることがありますのでご注意ください。この調書における道路の情報に関しては、調書  
作成時点における内容を記載しております。最新情報は窓口でご確認ください。

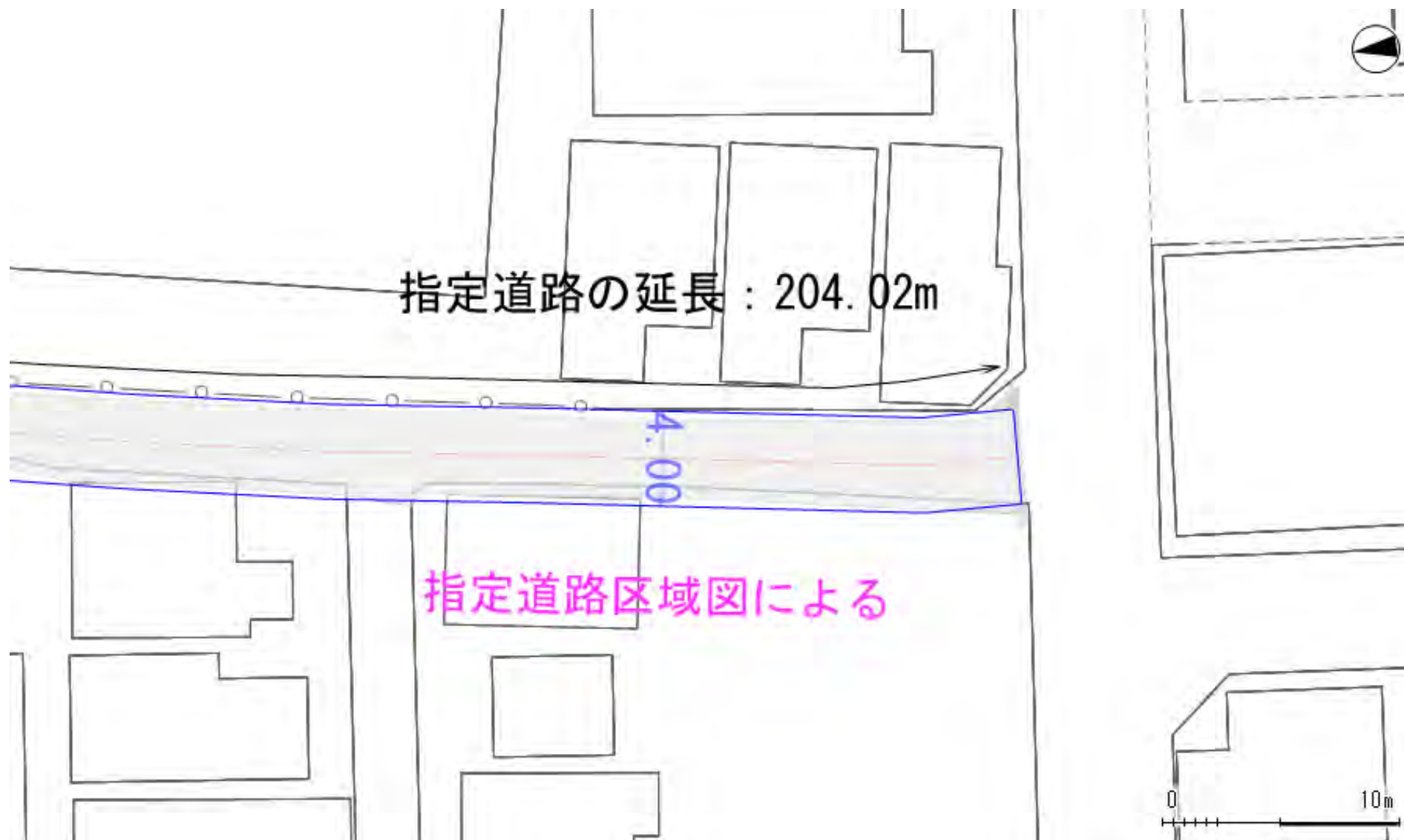
位置図



令和4年9月9日 作成

この地図は、東京都知事の承認を受けて、東京都縮尺2,500分の1地形図を利用して作成したものである。(承認番号)3都市基交著第57号、令和3年6月17日  
無断複製、転用、転載を禁じます。この地図による道路や建築物等の線形は、現地と異なることがありますのでご注意ください。この調書における道路の情報に関しては、調書  
作成時点における内容を記載しております。最新情報は窓口でご確認ください。

位置図



令和4年9月9日 作成

この地図は、東京都知事の承認を受けて、東京都縮尺2,500分の1地形図を利用して作成したものである。(承認番号)3都市基交著第57号、令和3年6月17日  
無断複製、転用、転載を禁じます。この地図による道路や建築物等の線形は、現地と異なることがありますのでご注意ください。この調書における道路の情報に関しては、調書  
作成時点における内容を記載しております。最新情報は窓口でご確認ください。