

37-7
37-19
37-21
39-18

43-10
43-63
43-74
43-87

54-1
------

22-7
22-10

44-164
44-215

27-2
27-3
27-19
27-23
27-25
27-43

20-4
20-5
20-9
20-13
21-5

40-37
41-32
41-36
41-73
41-90
42-7

3-14
3-44
3-83
18-15
18-17

63-14
63-18
66-16
66-73
66-76
66-77
66-107
66-110
66-140
66-154

17-31
-------

## 令和2年度作成指定道路調書一覽

路線番号	整理番号	所在
3-14	20-03_014	柳原2丁目7番他
3-44	20-03_044	柳原2丁目39番他
3-83	20-03_083	柳原1丁目19番他
17-31	20-17_031	千住元町4他
18-15	20-18_015	千住柳町11番他
18-17	20-18_017	千住柳町14番他
20-4	20-20_004	小台2丁目708番
20-5	20-20_005	小台2丁目294番
20-9	20-20_009	小台2丁目561番他
20-13	20-20_013	小台1丁目633番他
21-5	20-21_005	宮城1丁目29番
22-7	20-22_007	新田1丁目10番他
22-10	20-22_010	新田3丁目2番他
27-2	20-27_002	江北2丁目32番他
27-3	20-27_003	江北3丁目1104番他
27-19	20-27_019	江北3丁目185番
27-23	20-27_023	江北3丁目184番他
27-25	20-27_025	江北2丁目196番他
27-43	20-27_043	江北4丁目836番
37-7	20-37_007	西新井6丁目849番他
37-19	20-37_019	西新井1丁目498番他
37-21	20-37_021	西新井1丁目930番他
39-18	20-39_018	西新井本町3丁目257番他

路線番号	路線番号	所在
40-37	20-40_037	本木2丁目2154番他
41-32	20-41_032	本木北町1他
41-36	20-41_036	本木南町5他
41-73	20-41_073	本木東町28番他
41-90	20-41_090	本木西町3他
42-7	20-42_007	興野2丁目980番他
43-10	20-43_010	関原3丁目1505番他
43-63	20-43_063	関原3丁目1306番他
43-74	20-43_074	関原1丁目615番他
43-87	20-43_087	関原2丁目1166番他
44-164	20-44_164	梅田2丁目1600番他
44-215	20-44_215	梅田5丁目714番他
54-1	20-54_001	保木間5丁目113番他
63-14	20-63_014	中央本町2丁目103番
63-18	20-63_018	中央本町4丁目1639番
66-16	20-66_016	足立4丁目29番他
66-73	20-66_073	足立4丁目6番
66-76	20-66_076	足立1丁目92番他
66-77	20-66_077	足立4丁目6番他
66-107	20-66_107	足立2丁目135番
66-110	20-66_110	足立2丁目1374番他
66-140	20-66_140	足立2丁目1248番
66-154	20-66_154	足立3丁目1519番他

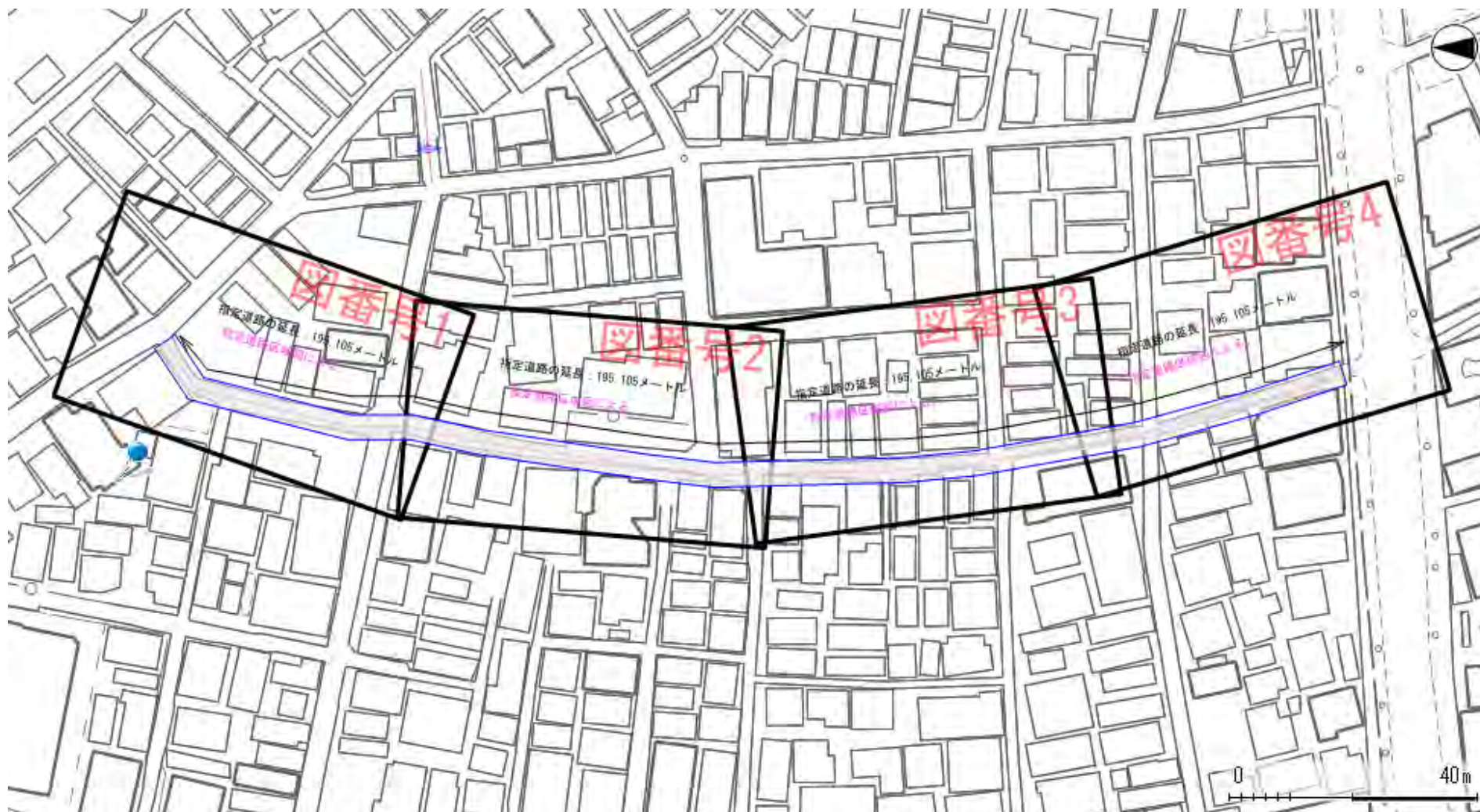
指定道路調書

(第一面)

整理番号	20-03_014	指定道路図対照番号	03-20-0000-0217201	指定道路の種類	2項道路			
指定の年月日		指定道路の延長	195.105	メートル	指定道路の幅員	4.00	～ 4.00	メートル
指定道路の位置	足立区 柳原2丁目7-1内・先、8-1先、7内・先、11先、16先、17内、18内・先、11-1内・先、2内・先、15内・先、17内・先、12-7内・先、8内・先、9内・先、10内・先、15-1内・先、34内・先、35内・先、36内・先、37内・先、38内・先、39内・先、16-13内・先、30内・先、17-9内・先、10内・先、19内・先、20内・先、21内・先、18-1内・先、12内・先、13内・先、14内・先（その他へ続く）							
申請者の氏名								
水平距離指定の年月日		水平距離指定に係る道路の部分の延長		メートル	水平距離		メートル	
水平距離指定に係る道路の部分の位置								
その他	（続き）19-1内・先、4内・先、20-1内・先、12内・先、17内・先、18内・先、25先、29先、30先、31先、32先、21-1内、2内・先、3内・先、22先、23先  指定道路の位置は、都市再生街区基本調査に基づく公図データと東京都縮尺1/2,500地形図を重ね、自動的に抽出した地番を記載しています。このため最新の情報ではなく、精度上の誤差を含みます。詳しい内容については担当にお問合わせ下さい							
							令和2年10月9日	作成

位置図

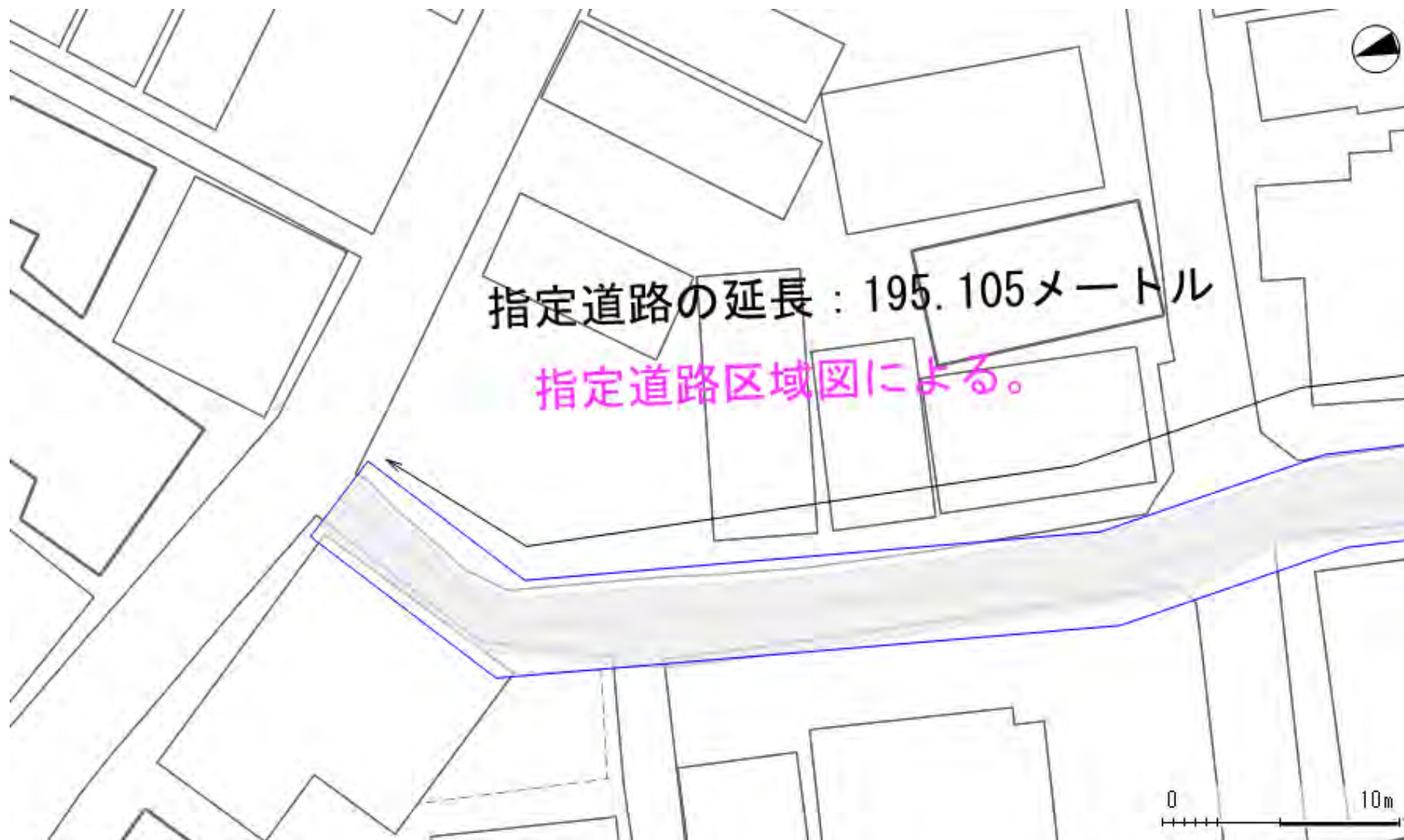
索引



令和2年10月9日 作成

この背景図は、東京都と東京デジタルマップ(株)が著作権を有する東京都縮尺1/2,500の地形図を足立区が複製・加工したものです。無断複製、転用、転載を禁じます。  
(東京都承認21都市基交第542号)(東京デジタルマップ(株)承認16東デ共許第014号-7) この地図による道路や建築物等の線形は、現地と異なることがありますのでご注意ください。  
この調書における道路の情報に関しては、調書作成時点における内容を記載しております。最新情報は窓口でご確認下さい。

位置図



令和2年10月9日 作成

この地図は、東京都知事の承認を受けて、東京都縮尺2,500分の1地形図を利用して作成したものである。(承認番号)31都市基交著第55号  
無断複製、転用、転載を禁じます。この地図による道路や建築物等の線形は、現地と異なることがありますのでご注意ください。この調書における道路の情報に関しては、調書作成時点における内容を記載しております。最新情報は窓口でご確認ください。

位置図



令和2年10月9日 作成

この地図は、東京都知事の承認を受けて、東京都縮尺2,500分の1地形図を利用して作成したものである。(承認番号)31都市基交著第55号  
無断複製、転用、転載を禁じます。この地図による道路や建築物等の線形は、現地と異なることがありますのでご注意ください。この調書における道路の情報に関しては、調書作成時点における内容を記載しております。最新情報は窓口でご確認ください。

位置図



令和2年10月9日 作成

この地図は、東京都知事の承認を受けて、東京都縮尺2,500分の1地形図を利用して作成したものである。(承認番号)31都市基交著第55号  
無断複製、転用、転載を禁じます。この地図による道路や建築物等の線形は、現地と異なることがありますのでご注意ください。この調書における道路の情報に関しては、調書作成時点における内容を記載しております。最新情報は窓口でご確認ください。

位置図



令和2年10月9日 作成

この地図は、東京都知事の承認を受けて、東京都縮尺2,500分の1地形図を利用して作成したものである。(承認番号)31都市基交著第55号  
無断複製、転用、転載を禁じます。この地図による道路や建築物等の線形は、現地と異なることがありますのでご注意ください。この調書における道路の情報に関しては、調書作成時点における内容を記載しております。最新情報は窓口でご確認ください。



指定道路調書

(第一面)

整理番号	20-03_044	指定道路図対照番号	03-20-0000-0222501	指定道路の種類	2項道路				
指定の年月日		指定道路の延長	27.880	メートル	指定道路の幅員	4.00	～ 4.00	メートル	
指定道路の位置	足立区 柳原二丁目39番1内と先、39番2先、43番1内と先、43番2内と先								
申請者の氏名									
水平距離指定の年月日		水平距離指定に係る道路の部分の延長		メートル	水平距離		メートル		
水平距離指定の 係る道路の部分の 位置									
その他	指定道路の位置は、都市再生街区基本調査に基づく公図データと東京都縮尺1/2,500地形図を重ね、自動的に抽出した地番を記載しています。 このため最新の情報ではなく、精度上の誤差を含みます。詳しい内容については担当にお問合わせ下さい								
								令和2年9月10日	作成

位置図

索引



令和2年9月10日 作成

この背景図は、東京都と東京デジタルマップ(株)が著作権を有する東京都縮尺1/2,500の地形図を足立区が複製・加工したものです。無断複製、転用、転載を禁じます。  
(東京都承認21都市基交第542号)(東京デジタルマップ(株)承認16東デ共許第014号-7) この地図による道路や建築物等の線形は、現地と異なることがありますのでご注意ください。  
この調書における道路の情報については、調書作成時点における内容を記載しております。最新情報は窓口でご確認下さい。

位置図



令和2年9月10日 作成

この地図は、東京都知事の承認を受けて、東京都縮尺2,500分の1地形図を利用して作成したものである。(承認番号)31都市基交著第55号  
無断複製、転用、転載を禁じます。この地図による道路や建築物等の線形は、現地と異なることがありますのでご注意ください。この調書における道路の情報に関しては、調書作成時点における内容を記載しております。最新情報は窓口でご確認ください。

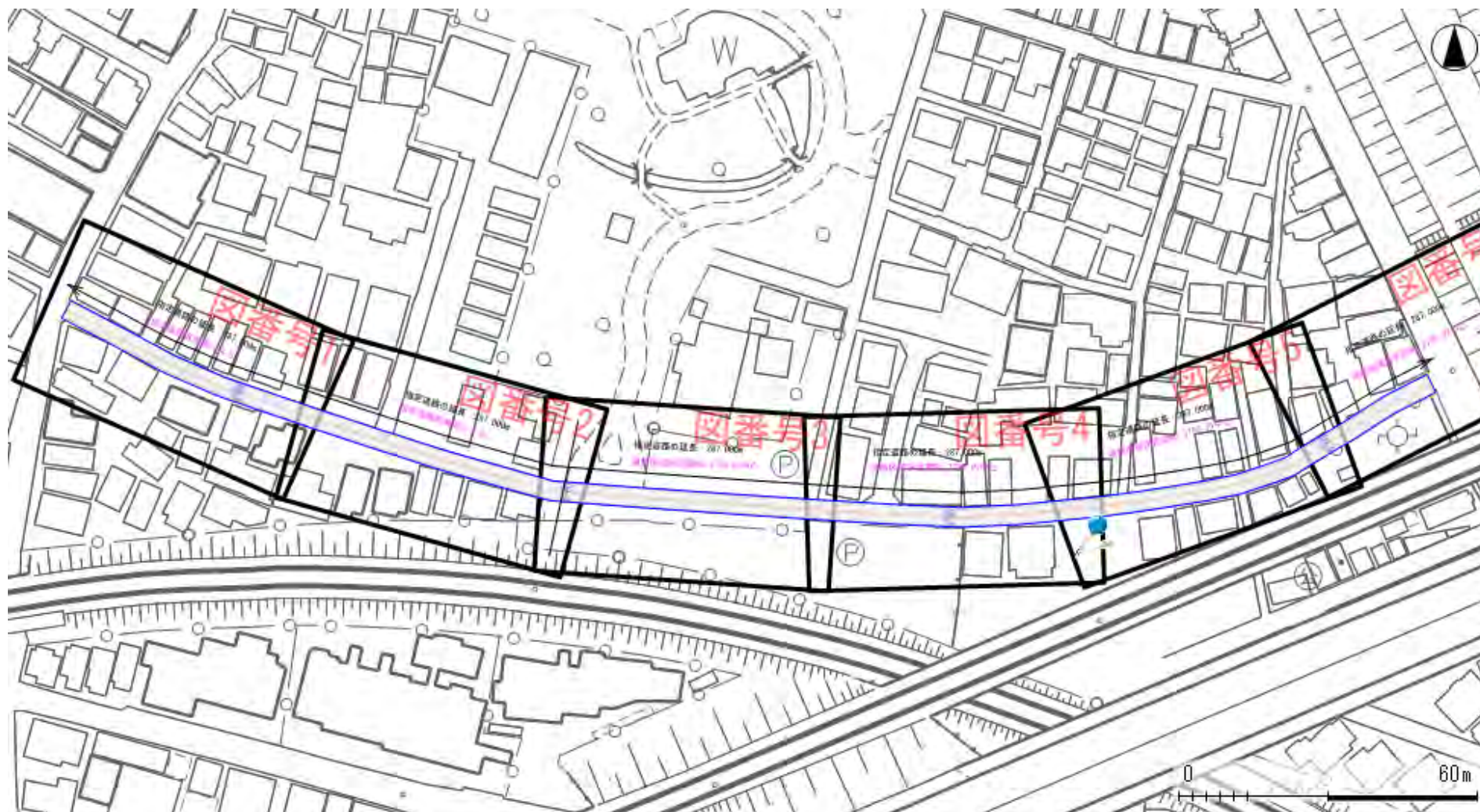
指定道路調書

(第一面)

整理番号	20-03_083	指定道路図対照番号	03-20-0000-0233201	指定道路の種類	2項道路	
指定の年月日		指定道路の延長	287.000	メートル	指定道路の幅員	4.00 ~ 4.00 メートル
指定道路の位置	足立区 柳原一丁目19番3内と先、21番3先、21番13内と先、21番14内と先、21番15内と先、 21番16内と先、21番22内と先、22番(1内と先、2内と先、13内、61内と先、62内と 先、66内と先、67内と先、68内と先、69内と先、70内と先、72内と先、73内と先、76 先、77内と先、78先、79先)、32番(1内と先、5内と先、12内と先、13内と先、14内 と先、15内と先、16内と先、17内と先、18内と先、19内と先、20内と先、21内と先、2 2内と先)					
申請者の氏名						
水平距離指定の年月日		水平距離指定に係る道路の部分の延長		メートル	水平距離	メートル
水平距離指定の 係る道路の部分の 位置						
その他	指定道路の位置は、都市再生街区基本調査に基づく公図データと東京都縮尺1/2,500地形図を重ね、自動的に抽出した地番を記載しています。 このため最新の情報ではなく、精度上の誤差を含みます。詳しい内容については担当にお問合わせ下さい					
						令和2年9月10日 作成

位置図

索引



令和2年9月10日 作成

この背景図は、東京都と東京デジタルマップ(株)が著作権を有する東京都縮尺1/2,500の地形図を足立区が複製・加工したものです。無断複製、転用、転載を禁じます。  
(東京都承認21都市基交第542号)(東京デジタルマップ(株)承認16東デ共許第014号-7) この地図による道路や建築物等の線形は、現地と異なることがありますのでご注意ください。  
この調書における道路の情報に関しては、調書作成時点における内容を記載しております。最新情報は窓口でご確認下さい。

位置図



令和2年9月10日 作成

この地図は、東京都知事の承認を受けて、東京都縮尺2,500分の1地形図を利用して作成したものである。(承認番号)31都市基交著第55号  
無断複製、転用、転載を禁じます。この地図による道路や建築物等の線形は、現地と異なることがありますのでご注意ください。この調書における道路の情報に関しては、調書作成時点における内容を記載しております。最新情報は窓口でご確認ください。

位置図



令和2年9月10日 作成

この地図は、東京都知事の承認を受けて、東京都縮尺2,500分の1地形図を利用して作成したものである。(承認番号)31都市基交著第55号  
無断複製、転用、転載を禁じます。この地図による道路や建築物等の線形は、現地と異なることがありますのでご注意ください。この調書における道路の情報に関しては、調書作成時点における内容を記載しております。最新情報は窓口でご確認ください。

位置図



令和2年9月10日 作成

この地図は、東京都知事の承認を受けて、東京都縮尺2,500分の1地形図を利用して作成したものである。(承認番号)31都市基交著第55号  
無断複製、転用、転載を禁じます。この地図による道路や建築物等の線形は、現地と異なることがありますのでご注意ください。この調書における道路の情報に関しては、調書作成時点における内容を記載しております。最新情報は窓口でご確認ください。



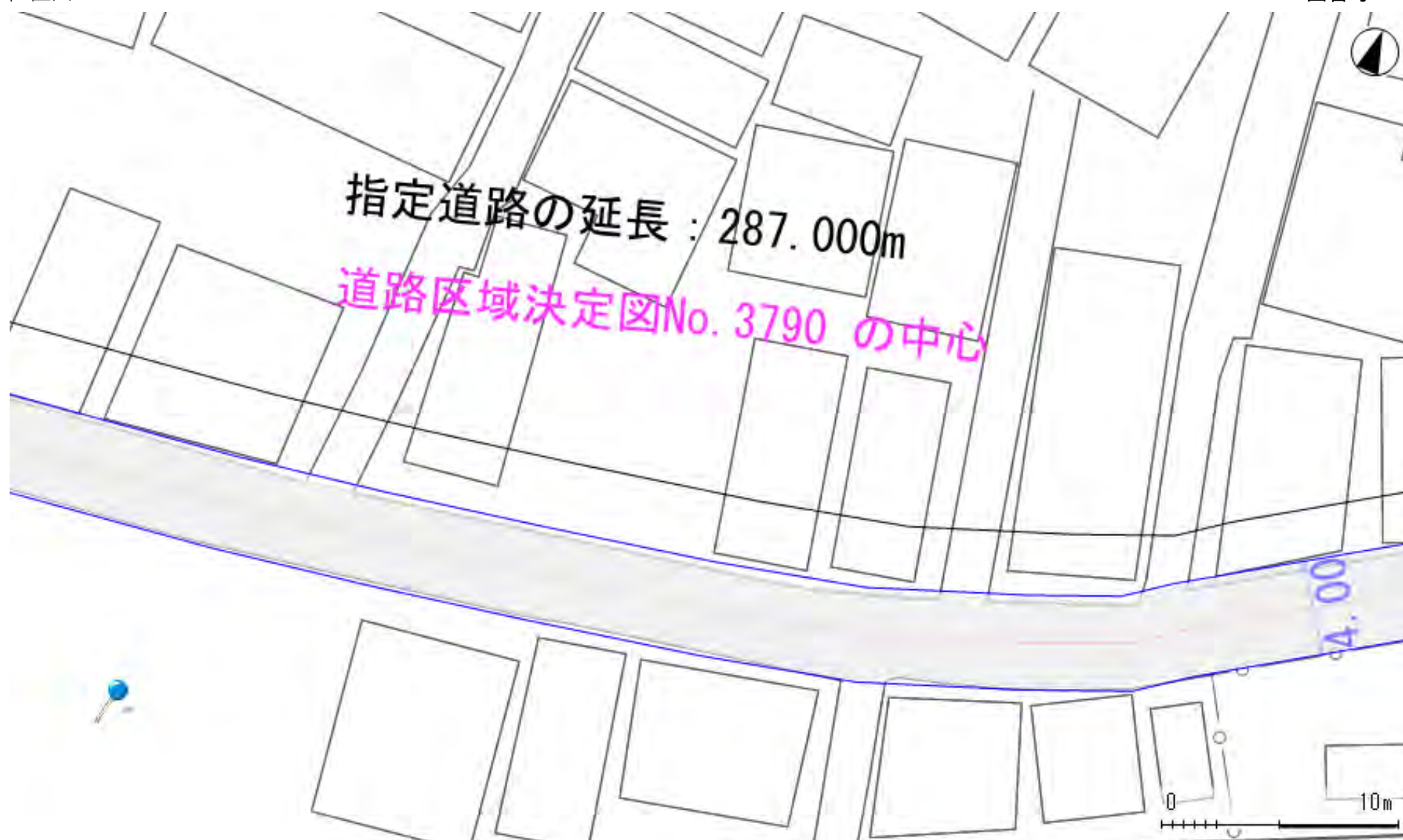
位置図



令和2年9月10日 作成

この地図は、東京都知事の承認を受けて、東京都縮尺2,500分の1地形図を利用して作成したものである。(承認番号)31都市基交著第55号  
無断複製、転用、転載を禁じます。この地図による道路や建築物等の線形は、現地と異なることがありますのでご注意ください。この調書における道路の情報に関しては、調書作成時点における内容を記載しております。最新情報は窓口でご確認ください。

位置図



令和2年9月10日 作成

この地図は、東京都知事の承認を受けて、東京都縮尺2,500分の1地形図を利用して作成したものである。(承認番号)31都市基交著第55号  
無断複製、転用、転載を禁じます。この地図による道路や建築物等の線形は、現地と異なることがありますのでご注意ください。この調書における道路の情報に関しては、調書作成時点における内容を記載しております。最新情報は窓口でご確認ください。

位置図



令和2年9月10日 作成

この地図は、東京都知事の承認を受けて、東京都縮尺2,500分の1地形図を利用して作成したものである。(承認番号)31都市基交著第55号  
無断複製、転用、転載を禁じます。この地図による道路や建築物等の線形は、現地と異なることがありますのでご注意ください。この調書における道路の情報に関しては、調書作成時点における内容を記載しております。最新情報は窓口でご確認ください。

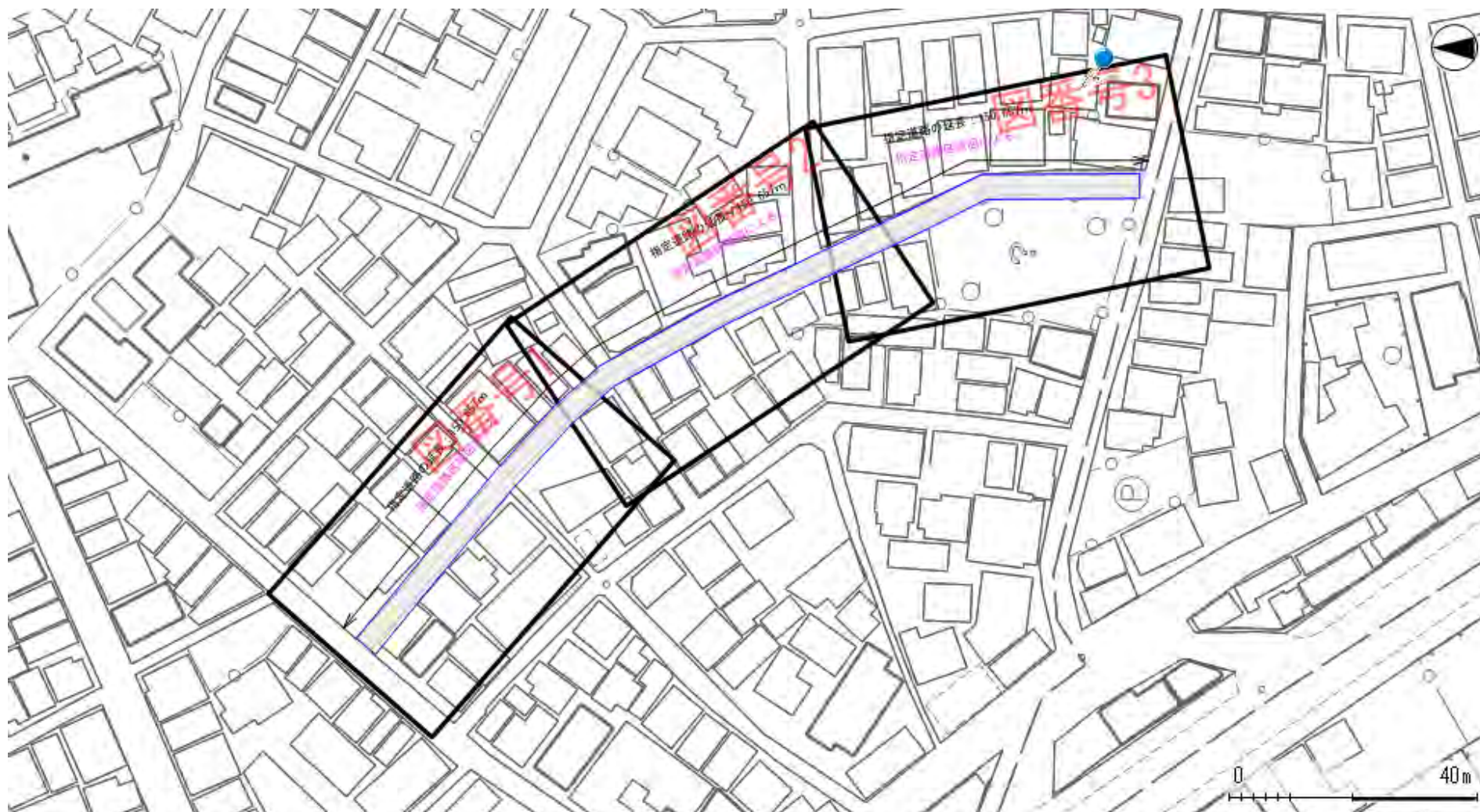
指定道路調書

(第一面)

整理番号	20-17_031	指定道路図対照番号	17-20-0000-0084802	指定道路の種類	2項道路	
指定の年月日		指定道路の延長	150.657	メートル	指定道路の幅員	4.00 ~ 4.00 メートル
指定道路の位置	足立区 千住元町4(1先、3内と先、4内と先、5内と先、11内)、12(7先、9先、10内、11内)、13(1内と先、2内と先、3内と先、4内、5内と先、7先、8内と先、9内と先、10内、11内と先、15先、16内、17先、18内、19先、20内、21内と先、22内と先)、23(63内、64内と先)(続きはその他へ)					
申請者の氏名						
水平距離指定の年月日		水平距離指定に係る道路の部分の延長		メートル	水平距離	メートル
水平距離指定に係る道路の部分の位置						
その他	(続き)25内と先、25(3内と先、4内と先、6内と先、7内、8内、9内、10内と先、11内と先、12内と先、13内と先、14内と先、16内と先、17内と先、23内と先、24内と先、25内と先、26先、27先)、26(7内と先、8内と先、9内と先、10内と先、17内と先、18内と先、19内と先、20内と先)  指定道路の位置は、都市再生街区基本調査に基づく公図データと東京都縮尺1/2,500地形図を重ね、自動的に抽出した地番を記載しています。 このため最新の情報ではなく、精度上の誤差を含みます。詳しい内容については担当にお問合わせ下さい					
						令和2年9月23日 作成

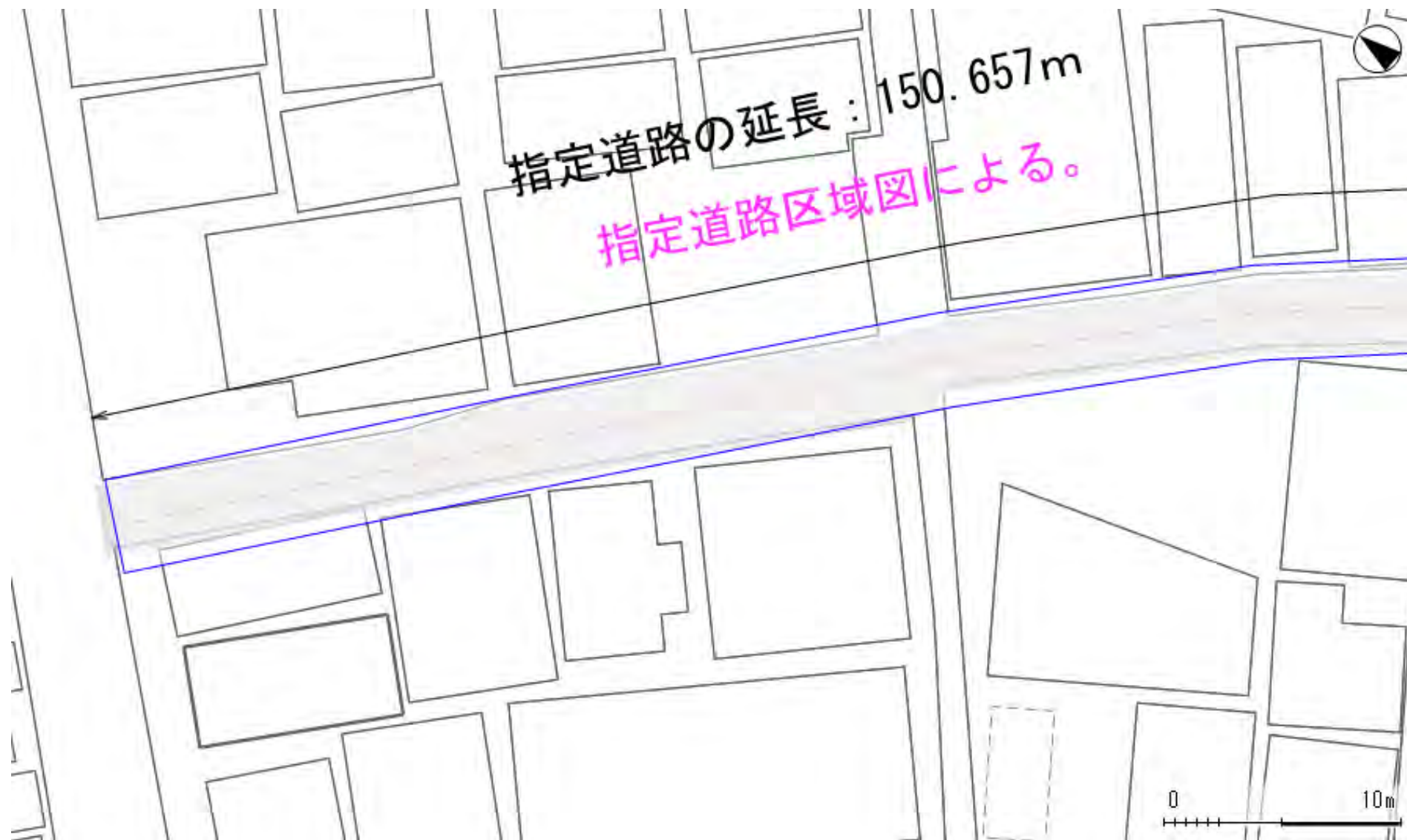
位置図

索引



令和2年9月23日 作成

この背景図は、東京都と東京デジタルマップ(株)が著作権を有する東京都縮尺1/2,500の地形図を足立区が複製・加工したものです。無断複製、転用、転載を禁じます。  
(東京都承認21都市基交第542号)(東京デジタルマップ(株)承認16東デ共許第014号-7) この地図による道路や建築物等の線形は、現地と異なることがありますのでご注意ください。  
この調書における道路の情報に関しては、調書作成時点における内容を記載しております。最新情報は窓口でご確認下さい。



令和2年9月23日 作成

この地図は、東京都知事の承認を受けて、東京都縮尺2,500分の1地形図を利用して作成したものである。(承認番号)31都市基交著第55号  
無断複製、転用、転載を禁じます。この地図による道路や建築物等の線形は、現地と異なることがありますのでご注意ください。この調書における道路の情報に関しては、調書作成時点における内容を記載しております。最新情報は窓口でご確認ください。

位置図



令和2年9月23日 作成

この地図は、東京都知事の承認を受けて、東京都縮尺2,500分の1地形図を利用して作成したものである。(承認番号)31都市基交著第55号  
無断複製、転用、転載を禁じます。この地図による道路や建築物等の線形は、現地と異なることがありますのでご注意ください。この調書における道路の情報に関しては、調書作成時点における内容を記載しております。最新情報は窓口でご確認ください。

位置図



令和2年9月23日 作成

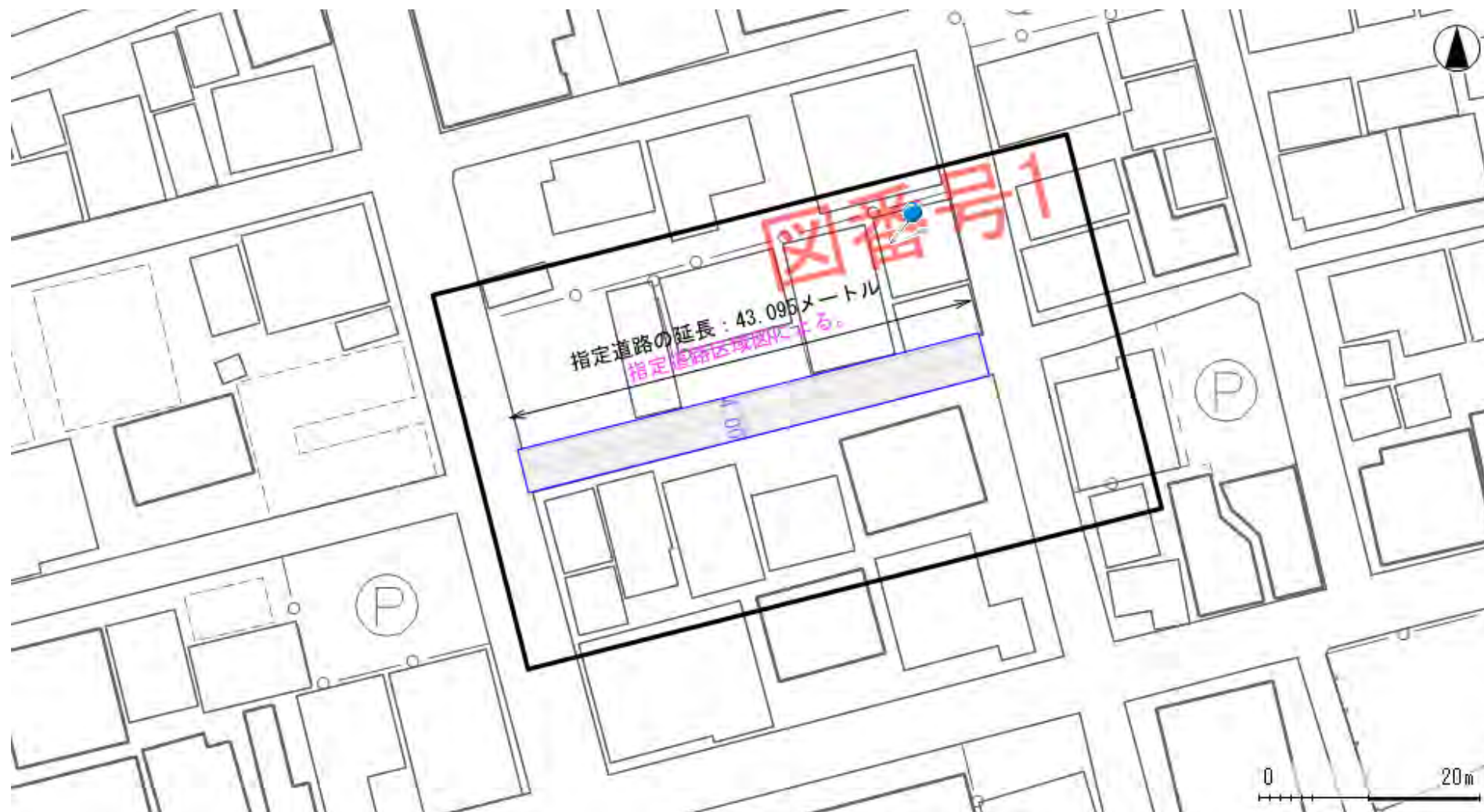
この地図は、東京都知事の承認を受けて、東京都縮尺2,500分の1地形図を利用して作成したものである。(承認番号)31都市基交著第55号  
無断複製、転用、転載を禁じます。この地図による道路や建築物等の線形は、現地と異なることがありますのでご注意ください。この調書における道路の情報に関しては、調書作成時点における内容を記載しております。最新情報は窓口でご確認ください。



指定道路調書

(第一面)

整理番号	20-18_015	指定道路図対照番号	18-20-0000-0107002	指定道路の種類	2項道路	
指定の年月日		指定道路の延長	43.095	メートル	指定道路の幅員	4.00 ~ 4.00 メートル
指定道路の位置	足立区 千住柳町11番2内と先、11番3内と先、11番4内、11番5内、11番7内と先、11番10内と先、12番内と先、12番1内と先、12番9内と先、12番10内と先					
申請者の氏名						
水平距離指定の年月日		水平距離指定に係る道路の部分の延長		メートル	水平距離	メートル
水平距離指定に係る道路の部分の位置						
その他	指定道路の位置は、都市再生街区基本調査に基づく公図データと東京都縮尺1/2,500地形図を重ね、自動的に抽出した地番を記載しています。 このため最新の情報ではなく、精度上の誤差を含みます。詳しい内容については担当にお問合わせ下さい 令和2年9月10日 作成					



令和2年9月10日 作成

この背景図は、東京都と東京デジタルマップ(株)が著作権を有する東京都縮尺1/2,500の地形図を足立区が複製・加工したものです。無断複製、転用、転載を禁じます。  
(東京都承認21都市基交第542号)(東京デジタルマップ(株)承認16東デ共許第014号-7) この地図による道路や建築物等の線形は、現地と異なることがありますのでご注意ください。  
この調書における道路の情報については、調書作成時点における内容を記載しております。最新情報は窓口でご確認下さい。

位置図



令和2年9月10日 作成

この地図は、東京都知事の承認を受けて、東京都縮尺2,500分の1地形図を利用して作成したものである。(承認番号)31都市基交著第55号  
無断複製、転用、転載を禁じます。この地図による道路や建築物等の線形は、現地と異なることがありますのでご注意ください。この調書における道路の情報に関しては、調書作成時点における内容を記載しております。最新情報は窓口でご確認ください。

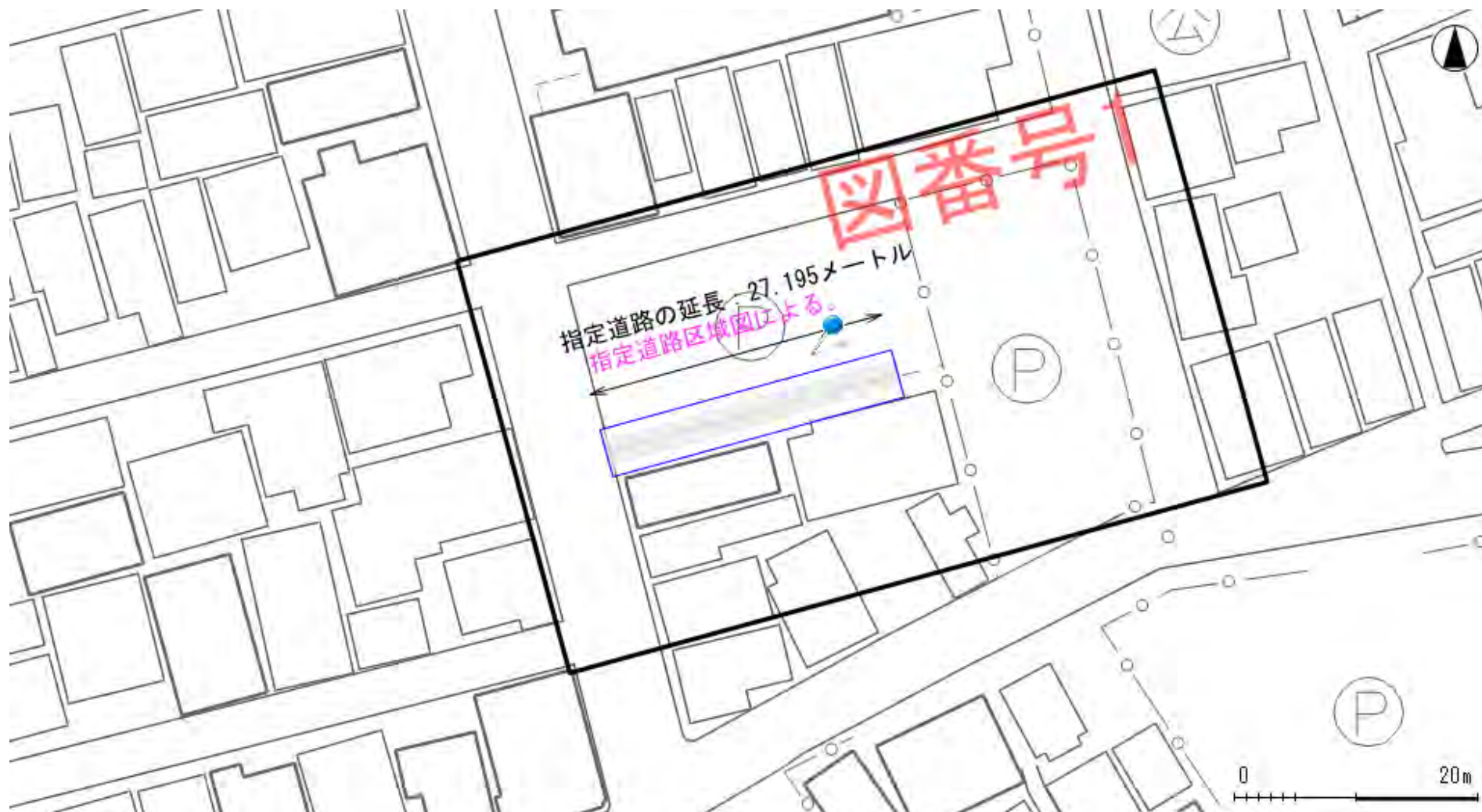
指定道路調書

(第一面)

整理番号	20-18_017	指定道路図対照番号	18-20-0000-0108302	指定道路の種類	2項道路			
指定の年月日		指定道路の延長	27.195	メートル	指定道路の幅員	4.00	～ 4.00	メートル
指定道路の位置	足立区 千住柳町14番2内と先、14番3内と先、14番4内と先、14番15内と先							
申請者の氏名								
水平距離指定の年月日		水平距離指定に係る道路の部分の延長		メートル	水平距離		メートル	
水平距離指定の 係る道路の部分の 位置								
その他	指定道路の位置は、都市再生街区基本調査に基づく公図データと東京都縮尺1/2,500地形図を重ね、自動的に抽出した地番を記載しています。 このため最新の情報ではなく、精度上の誤差を含みます。詳しい内容については担当にお問合わせ下さい							
							令和2年9月10日	作成

位置図

索引



令和2年9月10日 作成

この背景図は、東京都と東京デジタルマップ(株)が著作権を有する東京都縮尺1/2,500の地形図を足立区が複製・加工したものです。無断複製、転用、転載を禁じます。  
(東京都承認21都市基交第542号)(東京デジタルマップ(株)承認16東デ共許第014号-7) この地図による道路や建築物等の線形は、現地と異なることがありますのでご注意ください。  
この調書における道路の情報については、調書作成時点における内容を記載しております。最新情報は窓口でご確認下さい。

位置図

図番号 1



令和2年9月10日 作成

この地図は、東京都知事の承認を受けて、東京都縮尺2,500分の1地形図を利用して作成したものである。(承認番号)31都市基交著第55号  
無断複製、転用、転載を禁じます。この地図による道路や建築物等の線形は、現地と異なることがありますのでご注意ください。この調書における道路の情報に関しては、調書作成時点における内容を記載しております。最新情報は窓口でご確認ください。

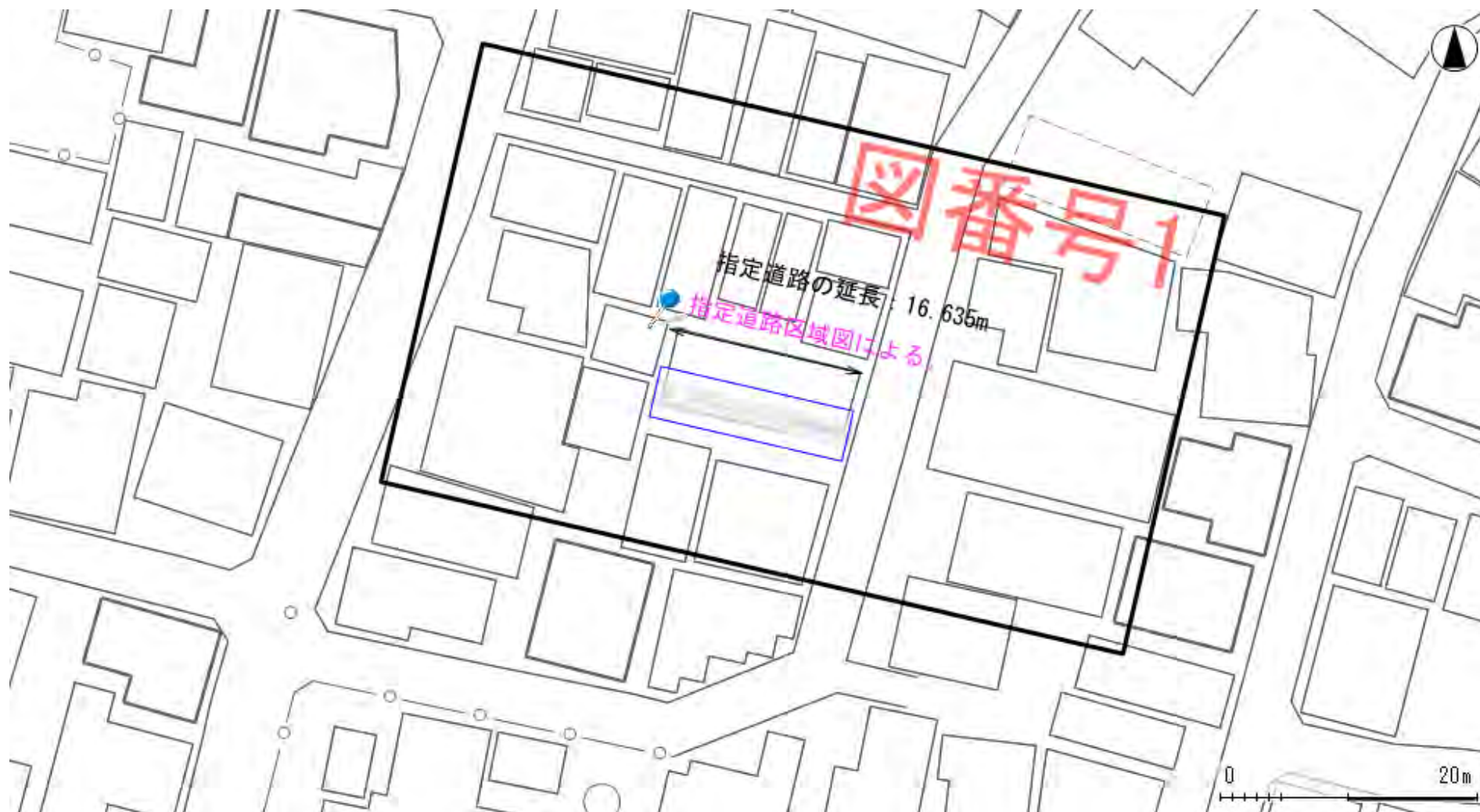
指定道路調書

(第一面)

整理番号	20-20_004	指定道路図対照番号	20-20-0000-0003502	指定道路の種類	2項道路			
指定の年月日		指定道路の延長	16.635	メートル	指定道路の幅員	4.00	～ 4.00	メートル
指定道路の位置	足立区 小台二丁目708内と先							
申請者の氏名								
水平距離指定の年月日		水平距離指定に係る道路の部分の延長		メートル	水平距離		メートル	
水平距離指定の 係る道路の部分の 位置								
その他	指定道路の位置は、都市再生街区基本調査に基づく公図データと東京都縮尺1/2,500地形図を重ね、自動的に抽出した地番を記載しています。 このため最新の情報ではなく、精度上の誤差を含みます。詳しい内容については担当にお問合わせ下さい							
							令和2年10月9日	作成

位置図

索引



令和2年10月9日 作成

この背景図は、東京都と東京デジタルマップ(株)が著作権を有する東京都縮尺1/2,500の地形図を足立区が複製・加工したものです。無断複製、転用、転載を禁じます。  
(東京都承認21都市基交第542号)(東京デジタルマップ(株)承認16東デ共許第014号-7) この地図による道路や建築物等の線形は、現地と異なることがありますのでご注意ください。  
この調書における道路の情報に関しては、調書作成時点における内容を記載しております。最新情報は窓口でご確認下さい。



位置図



令和2年10月9日 作成

この地図は、東京都知事の承認を受けて、東京都縮尺2,500分の1地形図を利用して作成したものである。(承認番号)31都市基交著第55号  
無断複製、転用、転載を禁じます。この地図による道路や建築物等の線形は、現地と異なることがありますのでご注意ください。この調書における道路の情報に関しては、調書作成時点における内容を記載しております。最新情報は窓口でご確認ください。

指定道路調書

(第一面)

整理番号	20-20_005	指定道路図対照番号	20-20-0000-0003802	指定道路の種類	2項道路	
指定の年月日		指定道路の延長	18.829	メートル	指定道路の幅員	4.00 ~ 4.00 メートル
指定道路の位置	足立区 小台二丁目294-1内と先、294-3先、294-4先、294-11先、294-13内と先、 294-14内					
申請者の氏名						
水平距離指定の年月日		水平距離指定に係る道路の部分の延長		メートル	水平距離	メートル
水平距離指定の 係る道路の部分の 位置						
その他	指定道路の位置は、都市再生街区基本調査に基づく公図データと東京都縮尺1/2,500地形図を重ね、自動的に抽出した地番を記載しています。 このため最新の情報ではなく、精度上の誤差を含みます。詳しい内容については担当にお問合わせ下さい <span style="float: right;">令和2年10月9日 作成</span>					

位置図

索引



令和2年10月9日 作成

この背景図は、東京都と東京デジタルマップ(株)が著作権を有する東京都縮尺1/2,500の地形図を足立区が複製・加工したものです。無断複製、転用、転載を禁じます。  
(東京都承認21都市基交第542号)(東京デジタルマップ(株)承認16東デ共許第014号-7) この地図による道路や建築物等の線形は、現地と異なることがありますのでご注意ください。  
この調書における道路の情報に関しては、調書作成時点における内容を記載しております。最新情報は窓口でご確認下さい。

位置図



令和2年10月9日 作成

この地図は、東京都知事の承認を受けて、東京都縮尺2,500分の1地形図を利用して作成したものである。(承認番号)31都市基交著第55号  
無断複製、転用、転載を禁じます。この地図による道路や建築物等の線形は、現地と異なることがありますのでご注意ください。この調書における道路の情報に関しては、調書作成時点における内容を記載しております。最新情報は窓口でご確認ください。

指定道路調書

(第一面)

整理番号	20-20_009	指定道路図対照番号	20-20-0000-0005502	指定道路の種類	2項道路	
指定の年月日		指定道路の延長	36.755	メートル	指定道路の幅員	4.00 ~ 4.00 メートル
指定道路の位置	足立区 小台二丁目561-8内、561-9内と先、569-2先、570-1先、570-3内、571-1先、571-4内、571-6先、571-9内と先、571-10内と先、571-11先、571-12先、578-7内と先、578-45内と先、578-46内と先、5778-47内と先					
申請者の氏名						
水平距離指定の年月日		水平距離指定に係る道路の部分の延長		メートル	水平距離	メートル
水平距離指定に係る道路の部分の位置						
その他	指定道路の位置は、都市再生街区基本調査に基づく公図データと東京都縮尺1/2,500地形図を重ね、自動的に抽出した地番を記載しています。 このため最新の情報ではなく、精度上の誤差を含みます。詳しい内容については担当にお問合わせ下さい 令和2年10月9日 作成					

位置図

索引



令和2年10月9日 作成

この背景図は、東京都と東京デジタルマップ(株)が著作権を有する東京都縮尺1/2,500の地形図を足立区が複製・加工したものです。無断複製、転用、転載を禁じます。  
(東京都承認21都市基交第542号)(東京デジタルマップ(株)承認16東デ共許第014号-7) この地図による道路や建築物等の線形は、現地と異なることがありますのでご注意ください。  
この調書における道路の情報に関しては、調書作成時点における内容を記載しております。最新情報は窓口でご確認下さい。

位置図



令和2年10月9日 作成

この地図は、東京都知事の承認を受けて、東京都縮尺2,500分の1地形図を利用して作成したものである。(承認番号)31都市基交著第55号  
無断複製、転用、転載を禁じます。この地図による道路や建築物等の線形は、現地と異なることがありますのでご注意ください。この調書における道路の情報に関しては、調書作成時点における内容を記載しております。最新情報は窓口でご確認ください。

指定道路調書

(第一面)

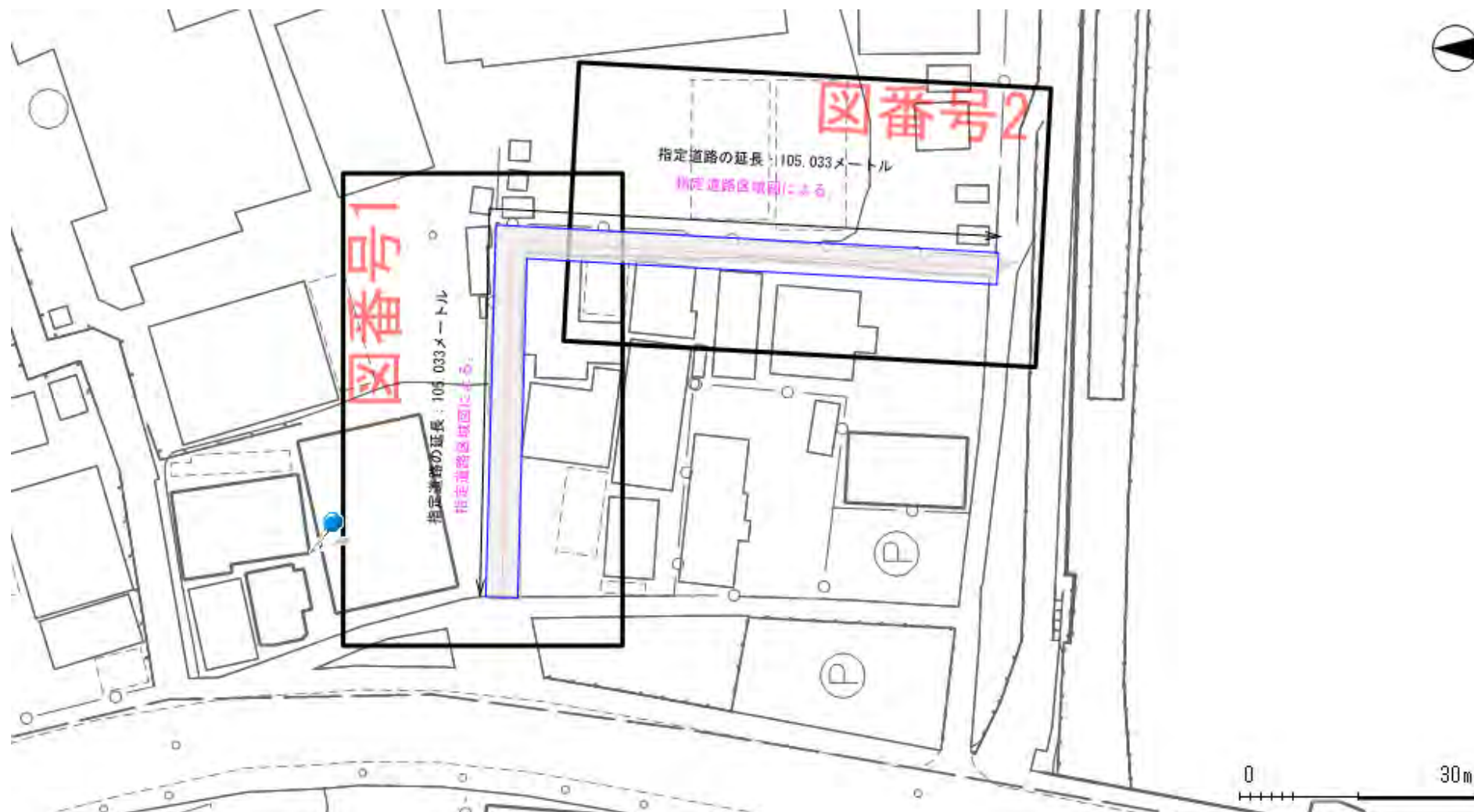
整理番号	20-20_013	指定道路図対照番号	20-20-0000-0008402	指定道路の種類	2項道路	
指定の年月日		指定道路の延長	105.033	メートル	指定道路の幅員	4.00 ~ 4.00 メートル
指定道路の位置	足立区 小台一丁目633内と先、634-2内と先、634-3内と先、636-1先、636-2内と先、 636-3内と先、636-6先、636-7先、636-8先、636-9先、636-10先、6 36-11先、636-12先、636-13内と先、636-15内、636-16先、636-1 7先、636-18内、636-19内、636-20内と先					
申請者の氏名						
水平距離指定の年月日		水平距離指定に係る道路の部分の延長		メートル	水平距離	メートル
水平距離指定の 係る道路の部分の 位置						
その他	指定道路の位置は、都市再生街区基本調査に基づく公図データと東京都縮尺1/2,500地形図を重ね、自動的に抽出した地番を記載しています。 このため最新の情報ではなく、精度上の誤差を含みます。詳しい内容については担当にお問合わせ下さい					

令和2年10月9日 作成



位置図

索引



令和2年10月9日 作成

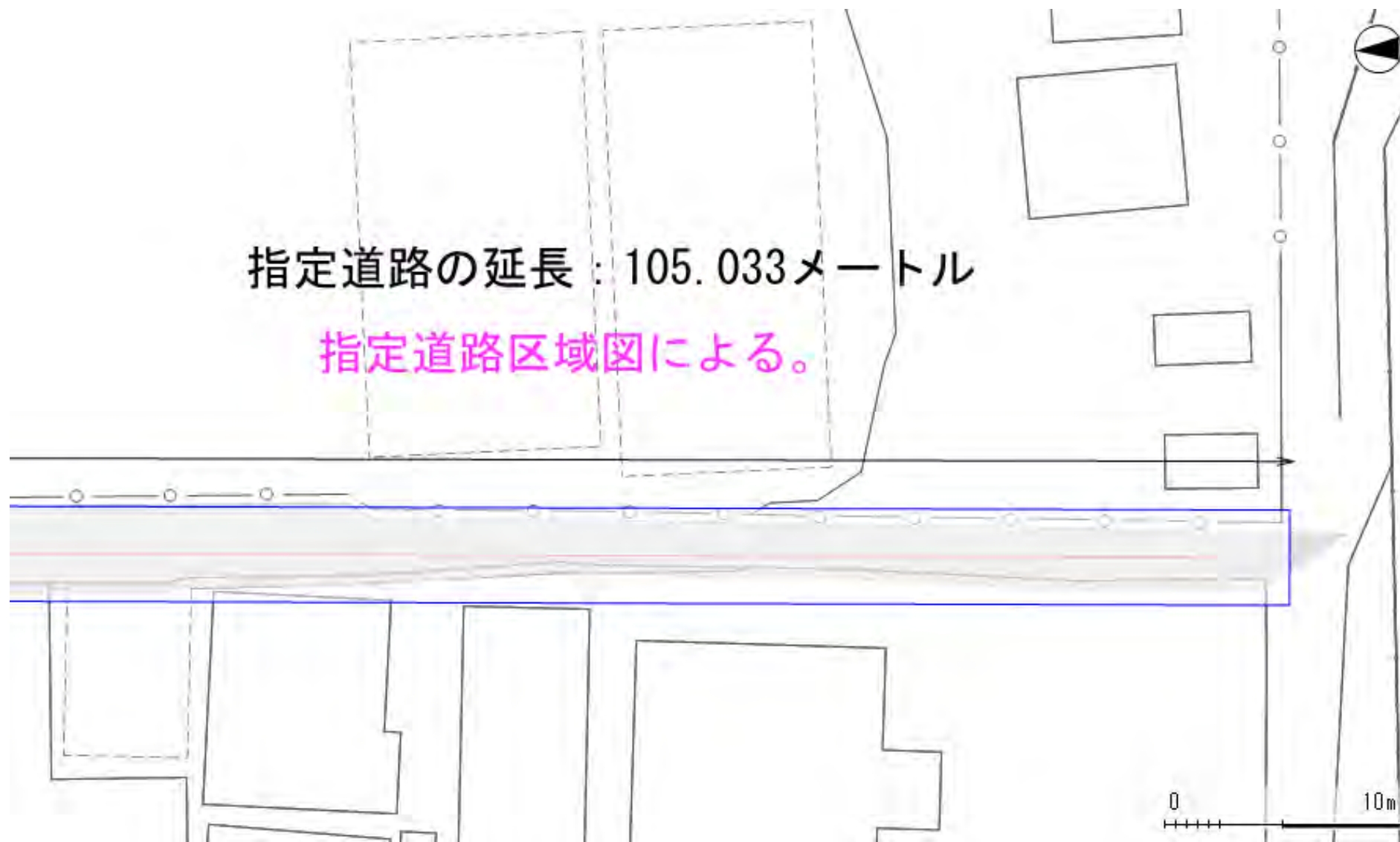
この背景図は、東京都と東京デジタルマップ(株)が著作権を有する東京都縮尺1/2,500の地形図を足立区が複製・加工したものです。無断複製、転用、転載を禁じます。  
(東京都承認21都市基交第542号)(東京デジタルマップ(株)承認16東デ共許第014号-7) この地図による道路や建築物等の線形は、現地と異なることがありますのでご注意ください。  
この調書における道路の情報は、調書作成時点における内容を記載しております。最新情報は窓口でご確認下さい。



令和2年10月9日 作成

この地図は、東京都知事の承認を受けて、東京都縮尺2,500分の1地形図を利用して作成したものである。(承認番号)31都市基交著第55号  
無断複製、転用、転載を禁じます。この地図による道路や建築物等の線形は、現地と異なることがありますのでご注意ください。この調書における道路の情報に関しては、調書作成時点における内容を記載しております。最新情報は窓口でご確認ください。

位置図



令和2年10月9日 作成

この地図は、東京都知事の承認を受けて、東京都縮尺2,500分の1地形図を利用して作成したものである。(承認番号)31都市基交著第55号  
無断複製、転用、転載を禁じます。この地図による道路や建築物等の線形は、現地と異なることがありますのでご注意ください。この調書における道路の情報に関しては、調書作成時点における内容を記載しております。最新情報は窓口でご確認ください。

指定道路調書

(第一面)

整理番号	20-21_005	指定道路図対照番号	21-20-0000-0002702	指定道路の種類	2項道路	
指定の年月日		指定道路の延長	32.003	メートル	指定道路の幅員	4.00 ~ 4.00 メートル
指定道路の位置	足立区 宮城一丁目29-2内と先、29-16内と先、29-24先、29-25内、29-29先、29-30先、29-35内と先、29-42内と先					
申請者の氏名						
水平距離指定の年月日		水平距離指定に係る道路の部分の延長		メートル	水平距離	メートル
水平距離指定に係る道路の部分の位置						
その他	指定道路の位置は、都市再生街区基本調査に基づく公図データと東京都縮尺1/2,500地形図を重ね、自動的に抽出した地番を記載しています。 このため最新の情報ではなく、精度上の誤差を含みます。詳しい内容については担当にお問合わせ下さい					

令和2年10月9日 作成

位置図



令和2年10月9日 作成

この背景図は、東京都と東京デジタルマップ(株)が著作権を有する東京都縮尺1/2,500の地形図を足立区が複製・加工したものです。無断複製、転用、転載を禁じます。  
(東京都承認21都市基交第542号)(東京デジタルマップ(株)承認16東デ共許第014号-7) この地図による道路や建築物等の線形は、現地と異なることがありますのでご注意ください。  
この調書における道路の情報に関しては、調書作成時点における内容を記載しております。最新情報は窓口でご確認下さい。

位置図



令和2年10月9日 作成

この地図は、東京都知事の承認を受けて、東京都縮尺2,500分の1地形図を利用して作成したものである。(承認番号)31都市基交著第55号  
無断複製、転用、転載を禁じます。この地図による道路や建築物等の線形は、現地と異なることがありますのでご注意ください。この調書における道路の情報に関しては、調書作成時点における内容を記載しております。最新情報は窓口でご確認ください。

指定道路調書

(第一面)

整理番号	20-22_007	指定道路図対照番号	22-20-0000-0000702	指定道路の種類	2項道路	
指定の年月日		指定道路の延長	90.158	メートル	指定道路の幅員	4.00 ~ 4.00 メートル
指定道路の位置	足立区 新田一丁目10番4内、10番31先、10番32先、10番33先、10番35先、10番36先、 10番37先、10番38先、10番39先、10番40先、10番41先、10番42先、10番4 3先、10番44先、10番45先					
申請者の氏名						
水平距離指定の年月日		水平距離指定に係る道路の部分の延長		メートル	水平距離	メートル
水平距離指定の 係る道路の部分の 位置						
その他	指定道路の位置は、都市再生街区基本調査に基づく公図データと東京都縮尺1/2,500地形図を重ね、自動的に抽出した地番を記載しています。 このため最新の情報ではなく、精度上の誤差を含みます。詳しい内容については担当にお問合わせ下さい 令和2年9月10日 作成					

位置図

索引

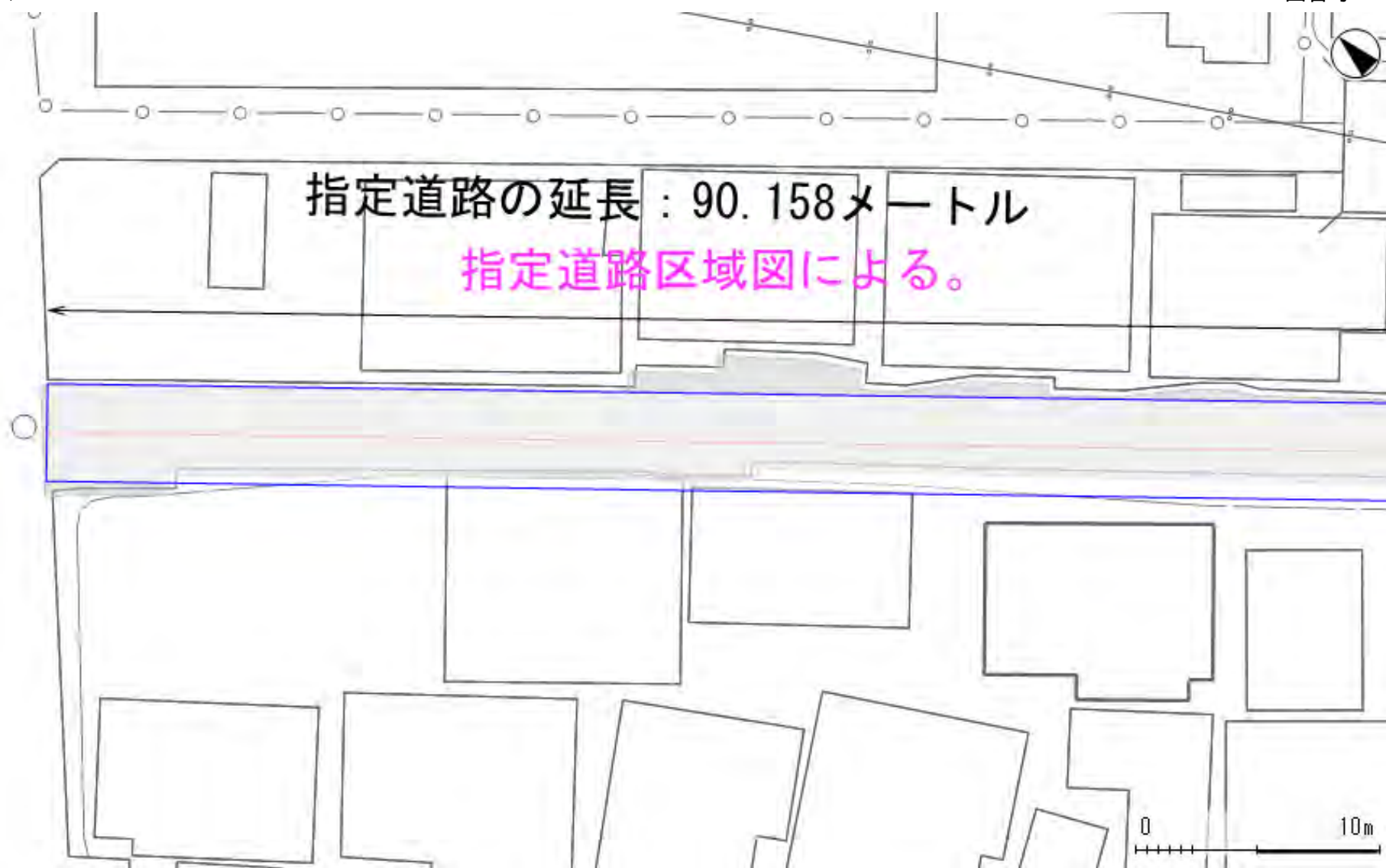


令和2年9月10日 作成

この背景図は、東京都と東京デジタルマップ(株)が著作権を有する東京都縮尺1/2,500の地形図を足立区が複製・加工したものです。無断複製、転用、転載を禁じます。  
(東京都承認21都市基交第542号)(東京デジタルマップ(株)承認16東デ共許第014号-7) この地図による道路や建築物等の線形は、現地と異なることがありますのでご注意ください。  
この調書における道路の情報に関しては、調書作成時点における内容を記載しております。最新情報は窓口でご確認下さい。



位置図



令和2年9月10日 作成

この地図は、東京都知事の承認を受けて、東京都縮尺2,500分の1地形図を利用して作成したものである。(承認番号)31都市基交著第55号  
無断複製、転用、転載を禁じます。この地図による道路や建築物等の線形は、現地と異なることがありますのでご注意ください。この調書における道路の情報に関しては、調書作成時点における内容を記載しております。最新情報は窓口でご確認ください。

位置図



令和2年9月10日 作成

この地図は、東京都知事の承認を受けて、東京都縮尺2,500分の1地形図を利用して作成したものである。(承認番号)31都市基交著第55号  
無断複製、転用、転載を禁じます。この地図による道路や建築物等の線形は、現地と異なることがありますのでご注意ください。この調書における道路の情報に関しては、調書作成時点における内容を記載しております。最新情報は窓口でご確認ください。

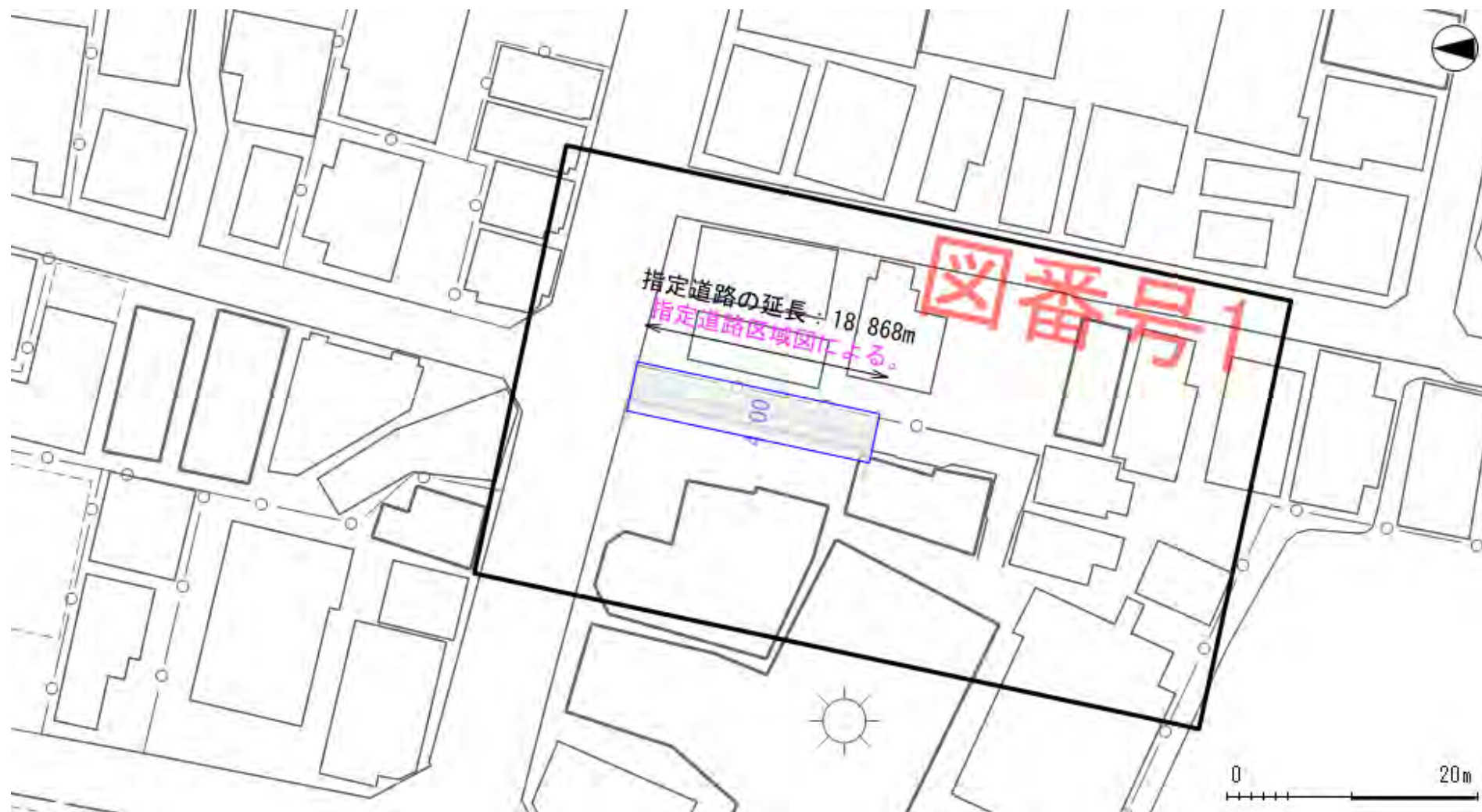
指定道路調書

(第一面)

整理番号	20-22_010	指定道路図対照番号	22-20-0000-0001002	指定道路の種類	2項道路			
指定の年月日		指定道路の延長	18.868	メートル	指定道路の幅員	4.00	～ 4.00	メートル
指定道路の位置	足立区 新田三丁目2番62内と先、2番63先、2番79先、2番80先							
申請者の氏名								
水平距離指定の年月日		水平距離指定に係る道路の部分の延長		メートル	水平距離		メートル	
水平距離指定の 係る道路の部分の 位置								
その他	指定道路の位置は、都市再生街区基本調査に基づく公図データと東京都縮尺1/2,500地形図を重ね、自動的に抽出した地番を記載しています。 このため最新の情報ではなく、精度上の誤差を含みます。詳しい内容については担当にお問合わせ下さい							
							令和2年9月10日	作成

位置図

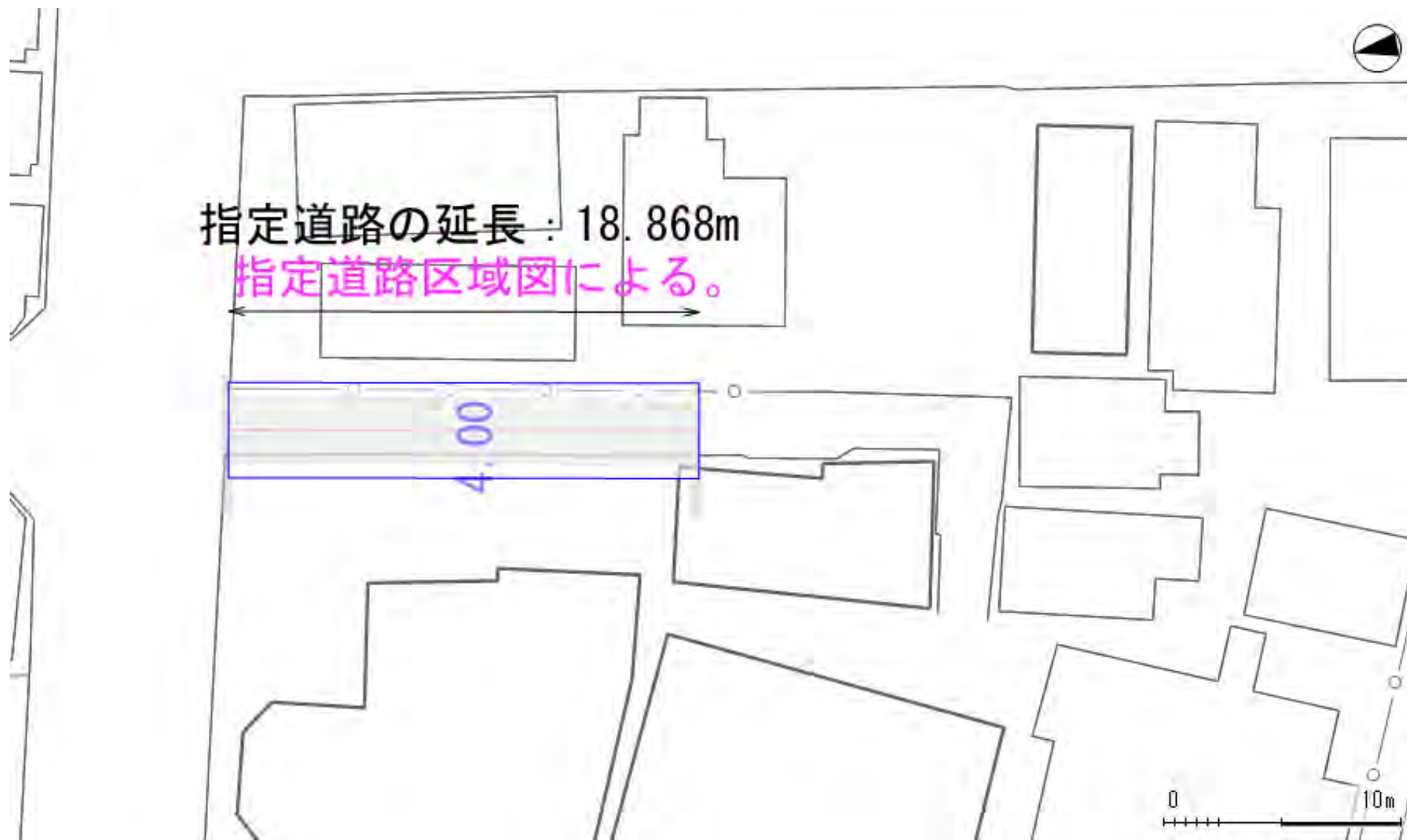
索引



令和2年9月10日 作成

この背景図は、東京都と東京デジタルマップ(株)が著作権を有する東京都縮尺1/2,500の地形図を足立区が複製・加工したものです。無断複製、転用、転載を禁じます。  
(東京都承認21都市基交第542号)(東京デジタルマップ(株)承認16東デ共許第014号-7) この地図による道路や建築物等の線形は、現地と異なることがありますのでご注意ください。  
この調書における道路の情報に関しては、調書作成時点における内容を記載しております。最新情報は窓口でご確認下さい。

位置図



令和2年9月10日 作成

この地図は、東京都知事の承認を受けて、東京都縮尺2,500分の1地形図を利用して作成したものである。(承認番号)31都市基交著第55号  
無断複製、転用、転載を禁じます。この地図による道路や建築物等の線形は、現地と異なることがありますのでご注意ください。この調書における道路の情報に関しては、調書作成時点における内容を記載しております。最新情報は窓口でご確認ください。

指定道路調書

(第一面)

整理番号	20-27_002	指定道路図対照番号	27-20-0000-0004001	指定道路の種類	2項道路			
指定の年月日		指定道路の延長	19.518	メートル	指定道路の幅員	4.00	～ 4.00	メートル
指定道路の位置	足立区 江北二丁目32-5先、32-11内と先、34-4先、34-5内と先、34-7先、57-12内 、57-13内と先、57-23内と先							
申請者の氏名								
水平距離指定の年月日		水平距離指定に係る道路の部分の延長		メートル	水平距離		メートル	
水平距離指定の 係る道路の部分の 位置								
その他	指定道路の位置は、都市再生街区基本調査に基づく公図データと東京都縮尺1/2,500地形図を重ね、自動的に抽出した地番を記載しています。 このため最新の情報ではなく、精度上の誤差を含みます。詳しい内容については担当にお問合わせ下さい							
							令和2年10月30日	作成

位置図

索引



令和2年10月30日 作成

この背景図は、東京都と東京デジタルマップ(株)が著作権を有する東京都縮尺1/2,500の地形図を足立区が複製・加工したものです。無断複製、転用、転載を禁じます。  
(東京都承認21都市基交第542号)(東京デジタルマップ(株)承認16東デ共許第014号-7) この地図による道路や建築物等の線形は、現地と異なることがありますのでご注意ください。  
この調書における道路の情報については、調書作成時点における内容を記載しております。最新情報は窓口でご確認下さい。

位置図



令和2年10月30日 作成

この地図は、東京都知事の承認を受けて、東京都縮尺2,500分の1地形図を利用して作成したものである。(承認番号)31都市基交著第55号  
無断複製、転用、転載を禁じます。この地図による道路や建築物等の線形は、現地と異なることがありますのでご注意ください。この調書における道路の情報に関しては、調書作成時点における内容を記載しております。最新情報は窓口でご確認ください。



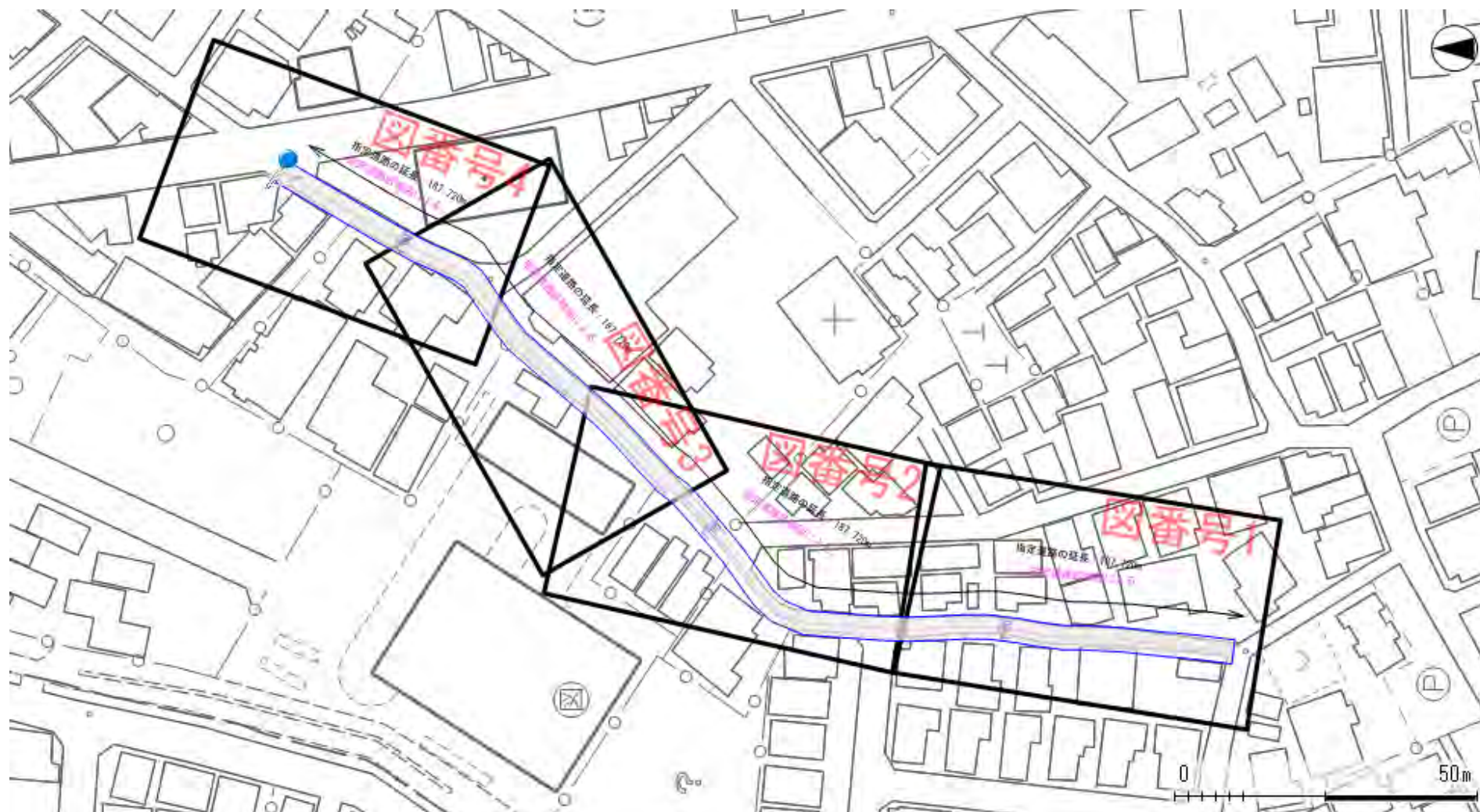
指定道路調書

(第一面)

整理番号	20-27_003	指定道路図対照番号	27-20-0000-0004101	指定道路の種類	2項道路	
指定の年月日		指定道路の延長	187.720	メートル	指定道路の幅員	4.00 ~ 4.00 メートル
指定道路の位置	足立区 江北三丁目1104-2内と先、1104・1105合併3先、1043-6内と先、8(1内と先、10内と先、11内と先、17内と先)、11-2先、14(1内と先、2内と先)、15(1内と先、4内と先)、22(2先、4内、5先、6先)、26(1内と先、2内と先、3内と先、4内、5先)、40(1内と先、2内と先、15内と先、17先、20先、21先、22内、23内、24内、25内、26内、27内、28先、29先、30先、40先、41内、43内と先、63内と先)(続きはその他)					
申請者の氏名						
水平距離指定の年月日		水平距離指定に係る道路の部分の延長		メートル	水平距離	メートル
水平距離指定に係る道路の部分の位置						
その他	(続き)45(2内と先、4先、12先、13先、14先、16内と先、23先、31内、32内)、53(2内と先、3内と先)  指定道路の位置は、都市再生街区基本調査に基づく公図データと東京都縮尺1/2,500地形図を重ね、自動的に抽出した地番を記載しています。 このため最新の情報ではなく、精度上の誤差を含みます。詳しい内容については担当にお問合わせ下さい					
						令和2年10月26日 作成

位置図

索引



令和2年10月26日 作成

この背景図は、東京都と東京デジタルマップ(株)が著作権を有する東京都縮尺1/2,500の地形図を足立区が複製・加工したものです。無断複製、転用、転載を禁じます。  
(東京都承認21都市基交第542号)(東京デジタルマップ(株)承認16東デ共許第014号-7) この地図による道路や建築物等の線形は、現地と異なることがありますのでご注意ください。  
この調書における道路の情報については、調書作成時点における内容を記載しております。最新情報は窓口でご確認下さい。



令和2年10月26日 作成

この地図は、東京都知事の承認を受けて、東京都縮尺2,500分の1地形図を利用して作成したものである。(承認番号)31都市基交著第55号  
無断複製、転用、転載を禁じます。この地図による道路や建築物等の線形は、現地と異なることがありますのでご注意ください。この調書における道路の情報に関しては、調書作成時点における内容を記載しております。最新情報は窓口でご確認ください。

位置図



令和2年10月26日 作成

この地図は、東京都知事の承認を受けて、東京都縮尺2,500分の1地形図を利用して作成したものである。(承認番号)31都市基交著第55号  
無断複製、転用、転載を禁じます。この地図による道路や建築物等の線形は、現地と異なることがありますのでご注意ください。この調書における道路の情報に関しては、調書作成時点における内容を記載しております。最新情報は窓口でご確認ください。

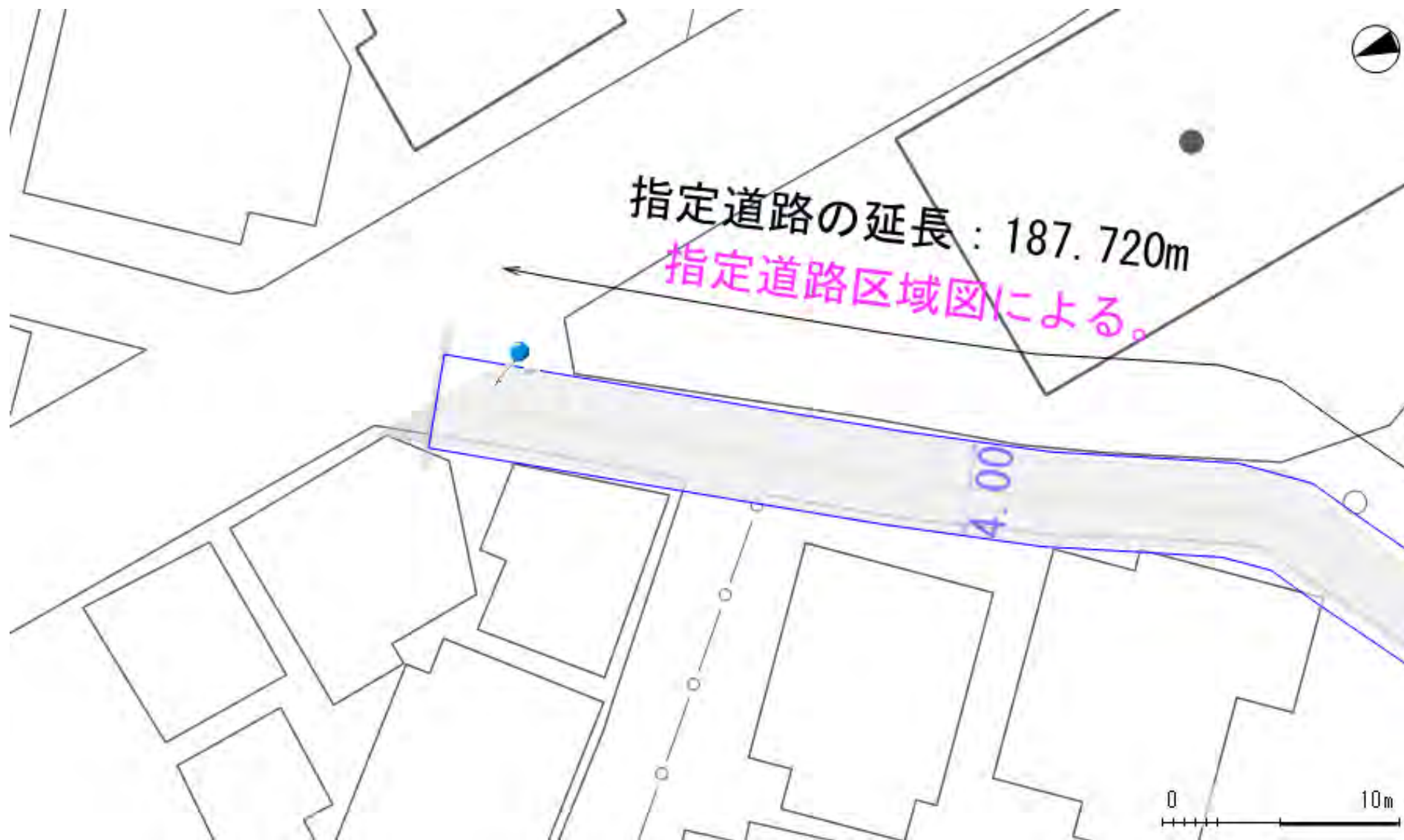
位置図



令和2年10月26日 作成

この地図は、東京都知事の承認を受けて、東京都縮尺2,500分の1地形図を利用して作成したものである。(承認番号)31都市基交著第55号  
無断複製、転用、転載を禁じます。この地図による道路や建築物等の線形は、現地と異なることがありますのでご注意ください。この調書における道路の情報に関しては、調書作成時点における内容を記載しております。最新情報は窓口でご確認ください。

位置図



令和2年10月26日 作成

この地図は、東京都知事の承認を受けて、東京都縮尺2,500分の1地形図を利用して作成したものである。(承認番号)31都市基交著第55号  
無断複製、転用、転載を禁じます。この地図による道路や建築物等の線形は、現地と異なることがありますのでご注意ください。この調書における道路の情報に関しては、調書作成時点における内容を記載しております。最新情報は窓口でご確認ください。

指定道路調書

(第一面)

整理番号	20-27_019	指定道路図対照番号	27-20-0000-0006002	指定道路の種類	2項道路			
指定の年月日		指定道路の延長	10.192	メートル	指定道路の幅員	4.00	～ 4.00	メートル
指定道路の位置	足立区 江北三丁目185-1内と先、185-4先、185-5先、185-6内と先、185-7先							
申請者の氏名								
水平距離指定の年月日		水平距離指定に係る道路の部分の延長		メートル	水平距離		メートル	
水平距離指定の 係る道路の部分の 位置								
その他	指定道路の位置は、都市再生街区基本調査に基づく公図データと東京都縮尺1/2,500地形図を重ね、自動的に抽出した地番を記載しています。 このため最新の情報ではなく、精度上の誤差を含みます。詳しい内容については担当にお問合わせ下さい 令和2年10月30日 作成							

位置図

索引



令和2年10月30日 作成

この背景図は、東京都と東京デジタルマップ(株)が著作権を有する東京都縮尺1/2,500の地形図を足立区が複製・加工したものです。無断複製、転用、転載を禁じます。  
(東京都承認21都市基交第542号)(東京デジタルマップ(株)承認16東デ共許第014号-7) この地図による道路や建築物等の線形は、現地と異なることがありますのでご注意ください。  
この調書における道路の情報については、調書作成時点における内容を記載しております。最新情報は窓口でご確認下さい。



位置図



令和2年10月30日 作成

この地図は、東京都知事の承認を受けて、東京都縮尺2,500分の1地形図を利用して作成したものである。(承認番号)31都市基交著第55号  
無断複製、転用、転載を禁じます。この地図による道路や建築物等の線形は、現地と異なることがありますのでご注意ください。この調書における道路の情報に関しては、調書作成時点における内容を記載しております。最新情報は窓口でご確認ください。

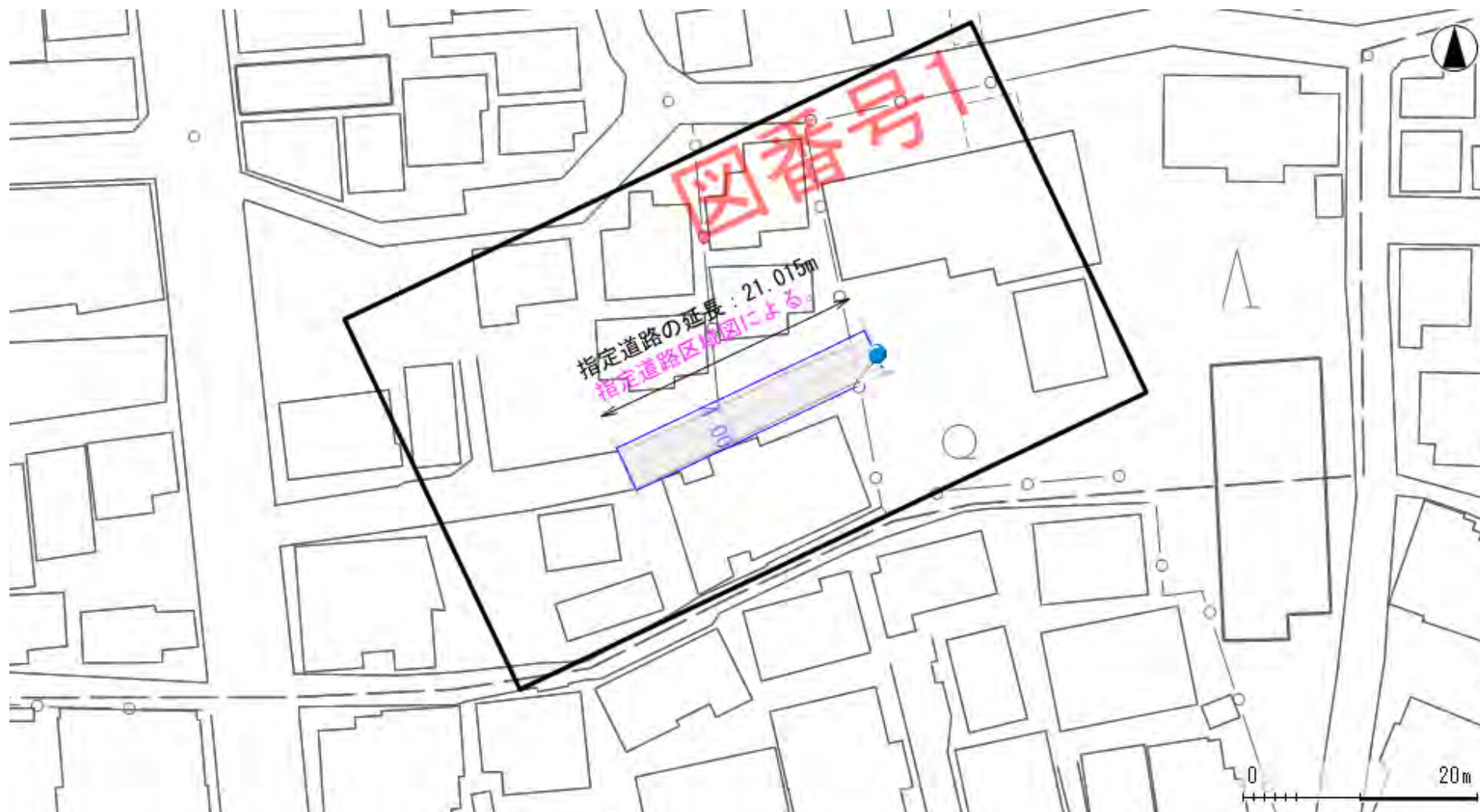
指定道路調書

(第一面)

整理番号	20-27_023	指定道路図対照番号	27-20-0000-0006402	指定道路の種類	2項道路	
指定の年月日		指定道路の延長	21.015	メートル	指定道路の幅員	4.00 ~ 4.00 メートル
指定道路の位置	足立区 江北三丁目184・217-1合併1内と先、184-5先、184-6先、184-9内、185-1先、185-3先、185-6先、216先、218先					
申請者の氏名						
水平距離指定の年月日		水平距離指定に係る道路の部分の延長		メートル	水平距離	メートル
水平距離指定に係る道路の部分の位置						
その他	指定道路の位置は、都市再生街区基本調査に基づく公図データと東京都縮尺1/2,500地形図を重ね、自動的に抽出した地番を記載しています。 このため最新の情報ではなく、精度上の誤差を含みます。詳しい内容については担当にお問合わせ下さい 令和2年10月30日 作成					

位置図

索引



令和2年10月30日 作成

この背景図は、東京都と東京デジタルマップ(株)が著作権を有する東京都縮尺1/2,500の地形図を足立区が複製・加工したものです。無断複製、転用、転載を禁じます。  
(東京都承認21都市基交第542号)(東京デジタルマップ(株)承認16東デ共許第014号-7) この地図による道路や建築物等の線形は、現地と異なることがありますのでご注意ください。  
この調書における道路の情報に関しては、調書作成時点における内容を記載しております。最新情報は窓口でご確認下さい。

位置図



令和2年10月30日 作成

この地図は、東京都知事の承認を受けて、東京都縮尺2,500分の1地形図を利用して作成したものである。(承認番号)31都市基交著第55号  
無断複製、転用、転載を禁じます。この地図による道路や建築物等の線形は、現地と異なることがありますのでご注意ください。この調書における道路の情報に関しては、調書作成時点における内容を記載しております。最新情報は窓口でご確認ください。

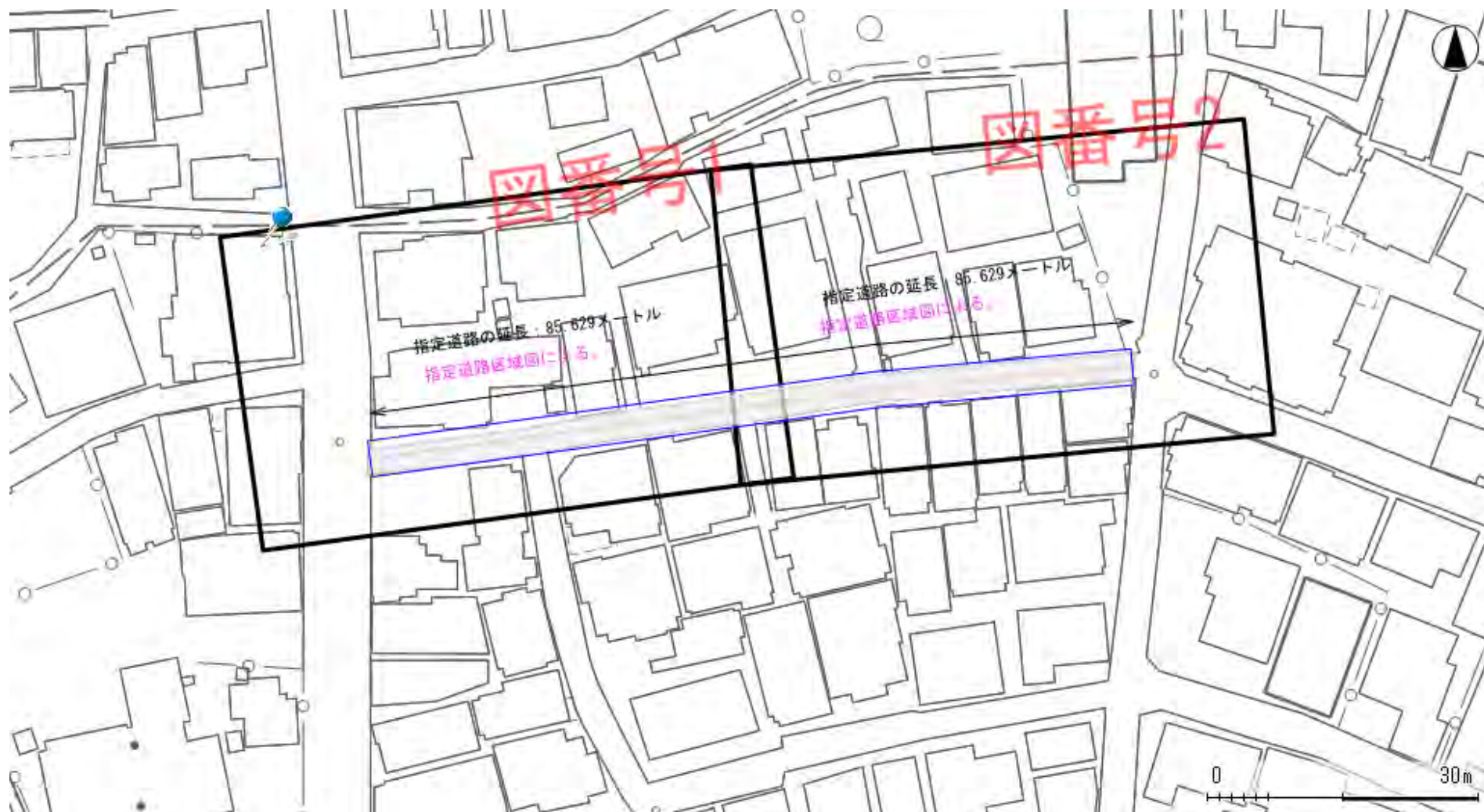
指定道路調書

(第一面)

整理番号	20-27_025	指定道路図対照番号	27-20-0000-0006702	指定道路の種類	2項道路	
指定の年月日		指定道路の延長	85.629	メートル	指定道路の幅員	4.00 ~ 4.00 メートル
指定道路の位置	足立区 江北二丁目196-2先、197-1内と先、197-2先、198内と先、208先、209内と先、 210内と先、211-1内と先、211-2先、212内と先、213内と先、214内と先、2 15内と先、219-1先、219-4先					
申請者の氏名						
水平距離指定の年月日		水平距離指定に係る道路の部分の延長		メートル	水平距離	メートル
水平距離指定の 係る道路の部分の 位置						
その他	指定道路の位置は、都市再生街区基本調査に基づく公図データと東京都縮尺1/2,500地形図を重ね、自動的に抽出した地番を記載しています。 このため最新の情報ではなく、精度上の誤差を含みます。詳しい内容については担当にお問合わせ下さい 令和2年10月30日 作成					

位置図

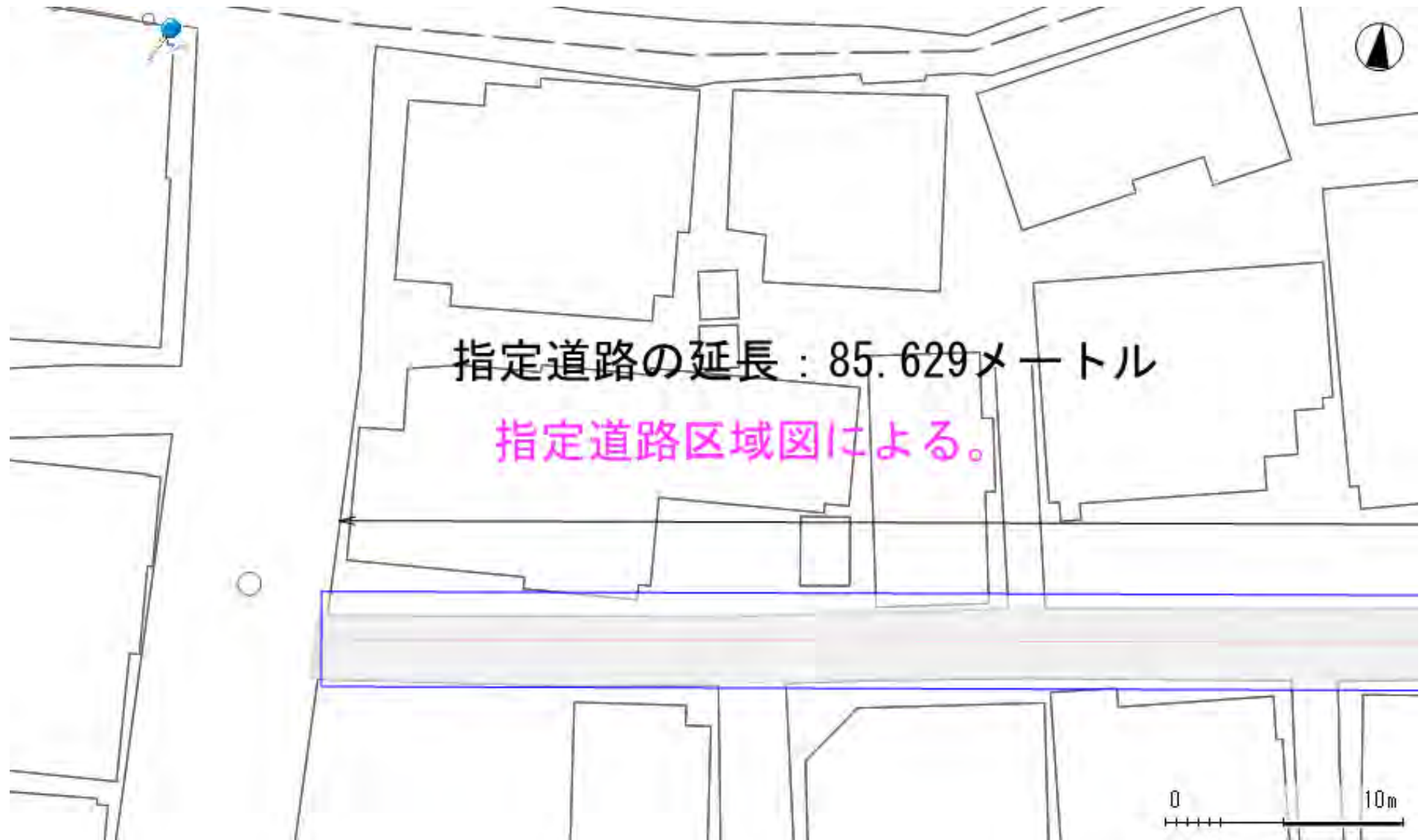
索引



令和2年10月30日 作成

この背景図は、東京都と東京デジタルマップ(株)が著作権を有する東京都縮尺1/2,500の地形図を足立区が複製・加工したものです。無断複製、転用、転載を禁じます。  
(東京都承認21都市基交第542号)(東京デジタルマップ(株)承認16東デ共許第014号-7) この地図による道路や建築物等の線形は、現地と異なることがありますのでご注意ください。  
この調書における道路の情報については、調書作成時点における内容を記載しております。最新情報は窓口でご確認下さい。

位置図



令和2年10月30日 作成

この地図は、東京都知事の承認を受けて、東京都縮尺2,500分の1地形図を利用して作成したものである。(承認番号)31都市基交著第55号  
無断複製、転用、転載を禁じます。この地図による道路や建築物等の線形は、現地と異なることがありますのでご注意ください。この調書における道路の情報に関しては、調書作成時点における内容を記載しております。最新情報は窓口でご確認ください。



令和2年10月30日 作成

この地図は、東京都知事の承認を受けて、東京都縮尺2,500分の1地形図を利用して作成したものである。(承認番号)31都市基交著第55号  
無断複製、転用、転載を禁じます。この地図による道路や建築物等の線形は、現地と異なることがありますのでご注意ください。この調書における道路の情報に関しては、調書作成時点における内容を記載しております。最新情報は窓口でご確認ください。



指定道路調書

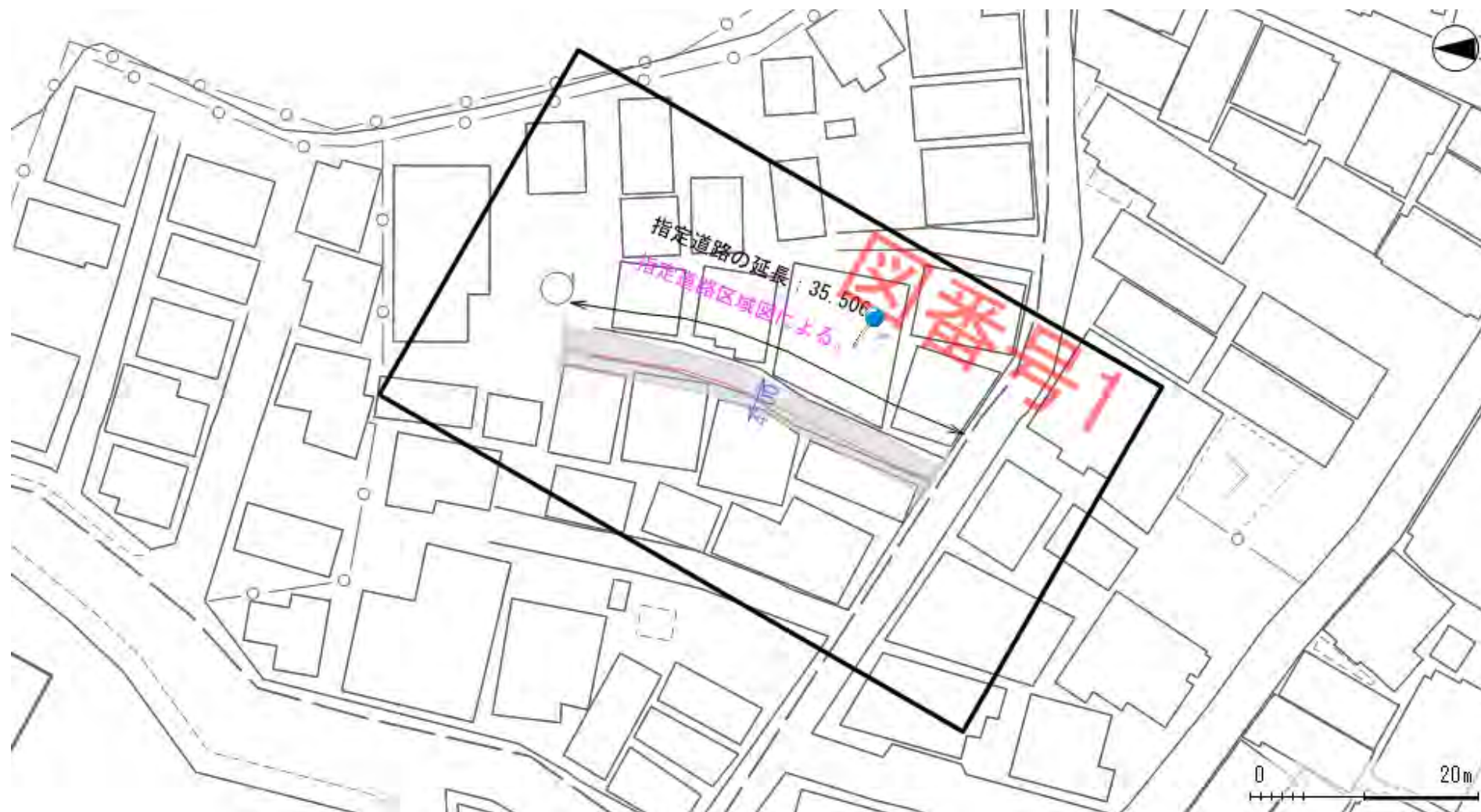
(第一面)

整理番号	20-27_043	指定道路図対照番号	27-20-0000-0009001	指定道路の種類	2項道路			
指定の年月日		指定道路の延長	35.506	メートル	指定道路の幅員	4.00	～ 4.00	メートル
指定道路の位置	足立区 江北四丁目836-1内と先、836-2内と先、836-4先							
申請者の氏名								
水平距離指定の年月日		水平距離指定に係る道路の部分の延長		メートル	水平距離		メートル	
水平距離指定の係る道路の部分の位置								
その他	指定道路の位置は、都市再生街区基本調査に基づく公図データと東京都縮尺1/2,500地形図を重ね、自動的に抽出した地番を記載しています。 このため最新の情報ではなく、精度上の誤差を含みます。詳しい内容については担当にお問合わせ下さい							

令和2年10月30日 作成

位置図

索引



令和2年10月30日 作成

この背景図は、東京都と東京デジタルマップ(株)が著作権を有する東京都縮尺1/2,500の地形図を足立区が複製・加工したものです。無断複製、転用、転載を禁じます。  
(東京都承認21都市基交第542号)(東京デジタルマップ(株)承認16東デ共許第014号-7) この地図による道路や建築物等の線形は、現地と異なることがありますのでご注意ください。  
この調書における道路の情報に関しては、調書作成時点における内容を記載しております。最新情報は窓口でご確認下さい。

位置図



令和2年10月30日 作成

この地図は、東京都知事の承認を受けて、東京都縮尺2,500分の1地形図を利用して作成したものである。(承認番号)31都市基交著第55号  
無断複製、転用、転載を禁じます。この地図による道路や建築物等の線形は、現地と異なることがありますのでご注意ください。この調書における道路の情報に関しては、調書作成時点における内容を記載しております。最新情報は窓口でご確認ください。

指定道路調書

(第一面)

整理番号	20-37_007	指定道路図対照番号	37-20-0000-0018401	指定道路の種類	2項道路			
指定の年月日		指定道路の延長	152.902	メートル	指定道路の幅員	4.00	～ 4.00	メートル
指定道路の位置	足立区 西新井六丁目849-1内と先、850-2内と先、851-1内と先、851-2内と先、852-13内と先、852-14先、861-2内と先、861-3内と先、861-4内と先、861-6先、867-1内と先、867-2先、867-6内と先、867-7内と先、867-8内、870内と先、871内と先、872内と先、873内と先、874-1内と先、874-2内と先、876-1内と先、876-19内と先							
申請者の氏名								
水平距離指定の年月日		水平距離指定に係る道路の部分の延長		メートル	水平距離		メートル	
水平距離指定に係る道路の部分の位置								
その他	指定道路の位置は、都市再生街区基本調査に基づく公図データと東京都縮尺1/2,500地形図を重ね、自動的に抽出した地番を記載しています。 このため最新の情報ではなく、精度上の誤差を含みます。詳しい内容については担当にお問合わせ下さい 令和2年10月16日 作成							

位置図

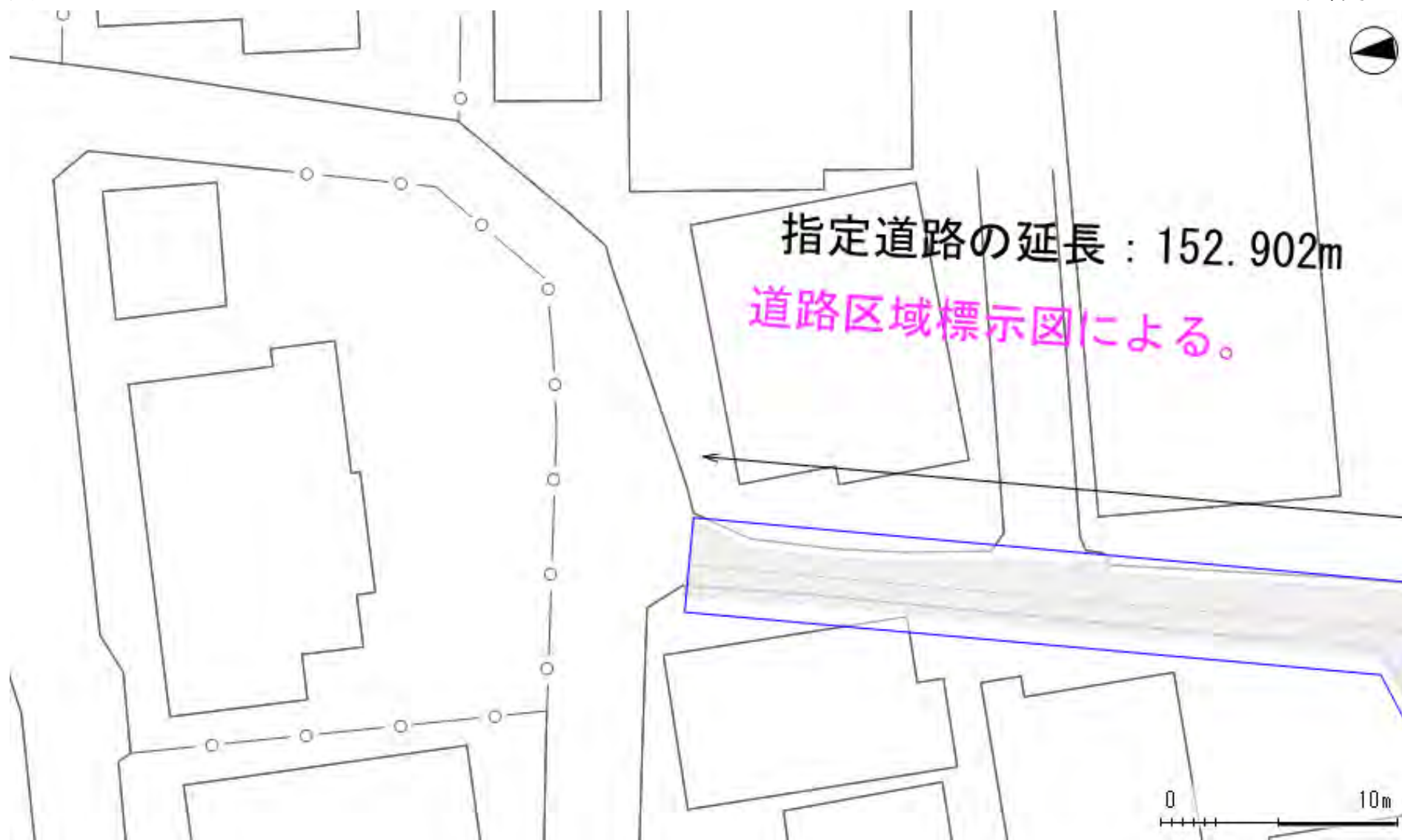
索引



令和2年10月16日 作成

この背景図は、東京都と東京デジタルマップ(株)が著作権を有する東京都縮尺1/2,500の地形図を足立区が複製・加工したものです。無断複製、転用、転載を禁じます。  
(東京都承認21都市基交第542号)(東京デジタルマップ(株)承認16東デ共許第014号-7) この地図による道路や建築物等の線形は、現地と異なることがありますのでご注意ください。  
この調書における道路の情報に関しては、調書作成時点における内容を記載しております。最新情報は窓口でご確認下さい。

位置図



令和2年10月16日 作成

この地図は、東京都知事の承認を受けて、東京都縮尺2,500分の1地形図を利用して作成したものである。(承認番号)31都市基交著第55号  
無断複製、転用、転載を禁じます。この地図による道路や建築物等の線形は、現地と異なることがありますのでご注意ください。この調書における道路の情報に関しては、調書作成時点における内容を記載しております。最新情報は窓口でご確認ください。

位置図



令和2年10月16日 作成

この地図は、東京都知事の承認を受けて、東京都縮尺2,500分の1地形図を利用して作成したものである。(承認番号)31都市基交著第55号  
無断複製、転用、転載を禁じます。この地図による道路や建築物等の線形は、現地と異なることがありますのでご注意ください。この調書における道路の情報に関しては、調書作成時点における内容を記載しております。最新情報は窓口でご確認ください。

位置図

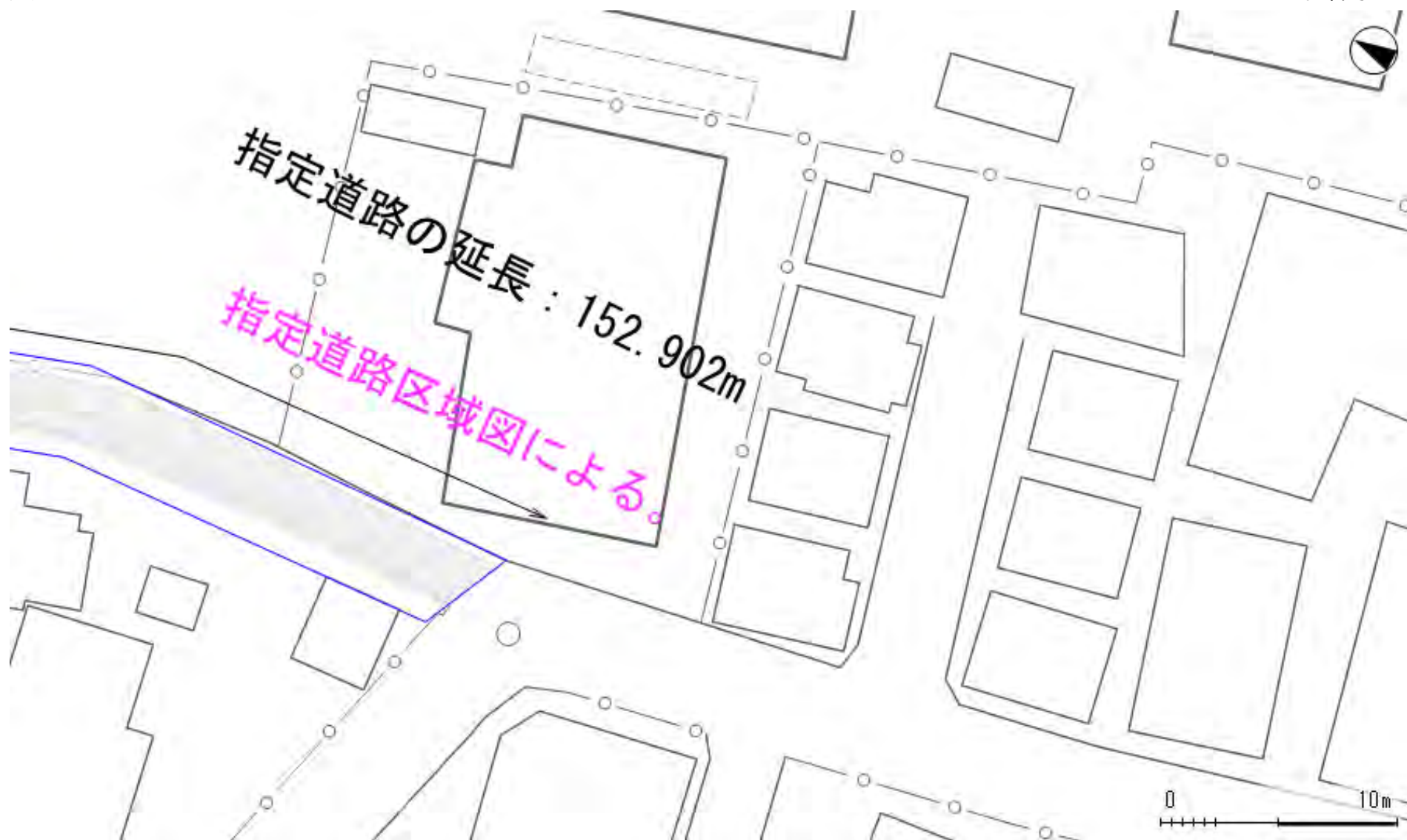


令和2年10月16日 作成

この地図は、東京都知事の承認を受けて、東京都縮尺2,500分の1地形図を利用して作成したものである。(承認番号)31都市基交著第55号  
無断複製、転用、転載を禁じます。この地図による道路や建築物等の線形は、現地と異なることがありますのでご注意ください。この調書における道路の情報については、調書作成時点における内容を記載しております。最新情報は窓口でご確認ください。



位置図



令和2年10月16日 作成

この地図は、東京都知事の承認を受けて、東京都縮尺2,500分の1地形図を利用して作成したものである。(承認番号)31都市基交著第55号  
無断複製、転用、転載を禁じます。この地図による道路や建築物等の線形は、現地と異なることがありますのでご注意ください。この調書における道路の情報に関しては、調書作成時点における内容を記載しております。最新情報は窓口でご確認ください。

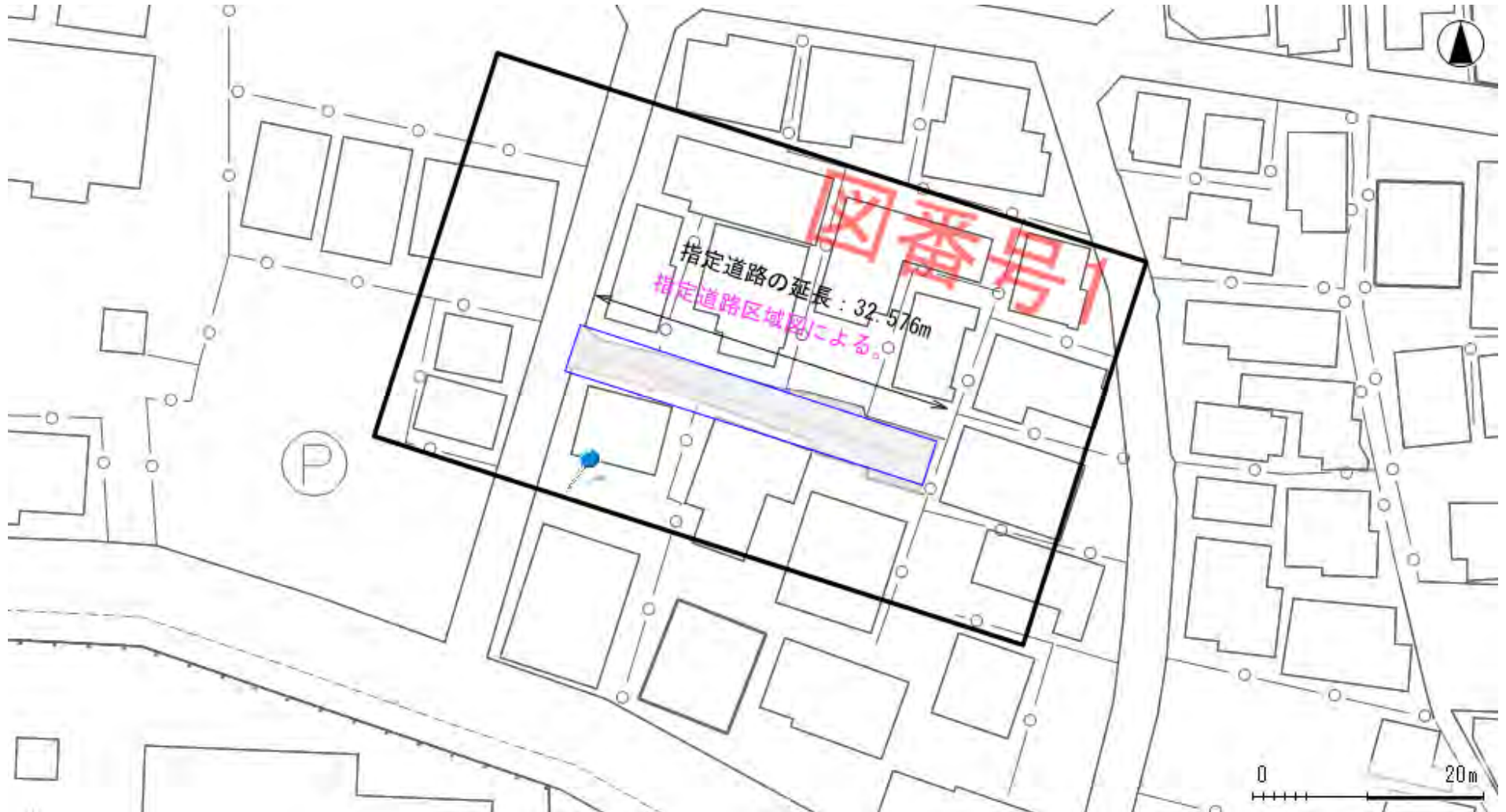
指定道路調書

(第一面)

整理番号	20-37_019	指定道路図対照番号	37-20-0000-0032002	指定道路の種類	2項道路			
指定の年月日		指定道路の延長	32.576	メートル	指定道路の幅員	4.00	～ 4.00	メートル
指定道路の位置	足立区 西新井一丁目498-2内、498-8内と先、498-9内と先、498-10内と先、498-11内と先、498-12内と先、498-13内と先、503-3内と先、505-6内と先							
申請者の氏名								
水平距離指定の年月日		水平距離指定に係る道路の部分の延長		メートル	水平距離		メートル	
水平距離指定に係る道路の部分の位置								
その他	指定道路の位置は、都市再生街区基本調査に基づく公図データと東京都縮尺1/2,500地形図を重ね、自動的に抽出した地番を記載しています。 このため最新の情報ではなく、精度上の誤差を含みます。詳しい内容については担当にお問合わせ下さい <span style="float: right;">令和2年10月16日 作成</span>							

位置図

索引



令和2年10月16日 作成

この背景図は、東京都と東京デジタルマップ(株)が著作権を有する東京都縮尺1/2,500の地形図を足立区が複製・加工したものです。無断複製、転用、転載を禁じます。  
(東京都承認21都市基交第542号)(東京デジタルマップ(株)承認16東デ共許第014号-7) この地図による道路や建築物等の線形は、現地と異なることがありますのでご注意ください。  
この調書における道路の情報については、調書作成時点における内容を記載しております。最新情報は窓口でご確認下さい。

位置図



令和2年10月16日 作成

この地図は、東京都知事の承認を受けて、東京都縮尺2,500分の1地形図を利用して作成したものである。(承認番号)31都市基交著第55号  
無断複製、転用、転載を禁じます。この地図による道路や建築物等の線形は、現地と異なることがありますのでご注意ください。この調書における道路の情報に関しては、調書作成時点における内容を記載しております。最新情報は窓口でご確認ください。

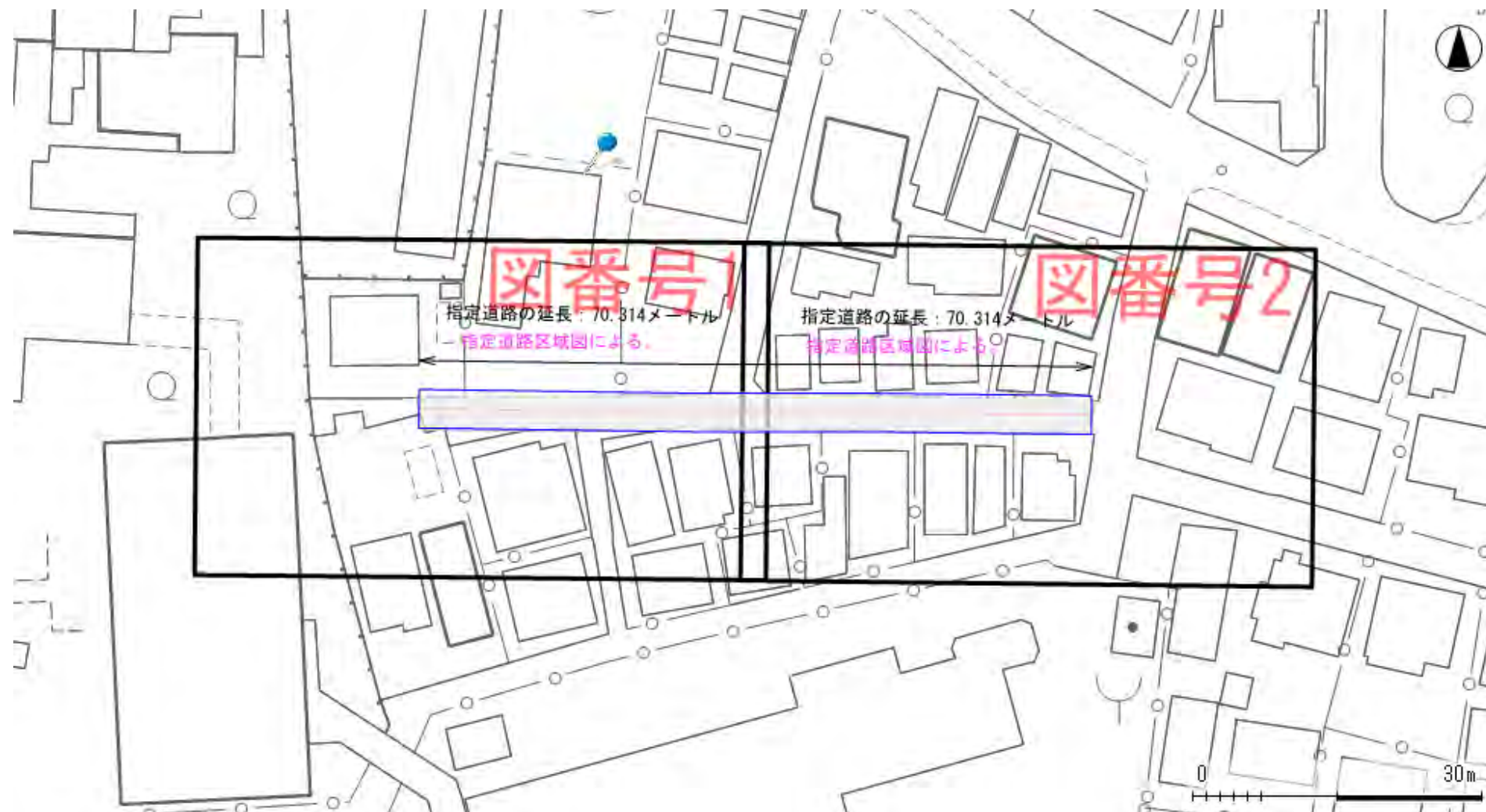
指定道路調書

(第一面)

整理番号	20-37_021	指定道路図対照番号	37-20-0000-0033502	指定道路の種類	2項道路	
指定の年月日		指定道路の延長	70.314	メートル	指定道路の幅員	4.00 ~ 4.00 メートル
指定道路の位置	足立区 西新井一丁目930番(4内、5内と先、7内と先、19内と先、22内と先、30内と先、32内と先、33内と先、35内と先、36内と先、37内と先、50内と先、54先、55内と先、59内と先、60内と先、61内と先、62内と先、63内と先、68先、70内と先、72内と先、73先、74内、75先、76内)					
申請者の氏名						
水平距離指定の年月日		水平距離指定に係る道路の部分の延長		メートル	水平距離	メートル
水平距離指定に係る道路の部分の位置						
その他	指定道路の位置は、都市再生街区基本調査に基づく公図データと東京都縮尺1/2,500地形図を重ね、自動的に抽出した地番を記載しています。 このため最新の情報ではなく、精度上の誤差を含みます。詳しい内容については担当にお問合わせ下さい 令和2年9月10日 作成					

位置図

索引



令和2年9月10日 作成

この背景図は、東京都と東京デジタルマップ(株)が著作権を有する東京都縮尺1/2,500の地形図を足立区が複製・加工したものです。無断複製、転用、転載を禁じます。  
(東京都承認21都市基交第542号)(東京デジタルマップ(株)承認16東デ共許第014号-7) この地図による道路や建築物等の線形は、現地と異なることがありますのでご注意ください。  
この調書における道路の情報に関しては、調書作成時点における内容を記載しております。最新情報は窓口でご確認下さい。

位置図



令和2年9月10日 作成

この地図は、東京都知事の承認を受けて、東京都縮尺2,500分の1地形図を利用して作成したものである。(承認番号)31都市基交著第55号  
無断複製、転用、転載を禁じます。この地図による道路や建築物等の線形は、現地と異なることがありますのでご注意ください。この調書における道路の情報に関しては、調書作成時点における内容を記載しております。最新情報は窓口でご確認ください。

位置図



令和2年9月10日 作成

この地図は、東京都知事の承認を受けて、東京都縮尺2,500分の1地形図を利用して作成したものである。(承認番号)31都市基交著第55号  
無断複製、転用、転載を禁じます。この地図による道路や建築物等の線形は、現地と異なることがありますのでご注意ください。この調書における道路の情報に関しては、調書作成時点における内容を記載しております。最新情報は窓口でご確認ください。



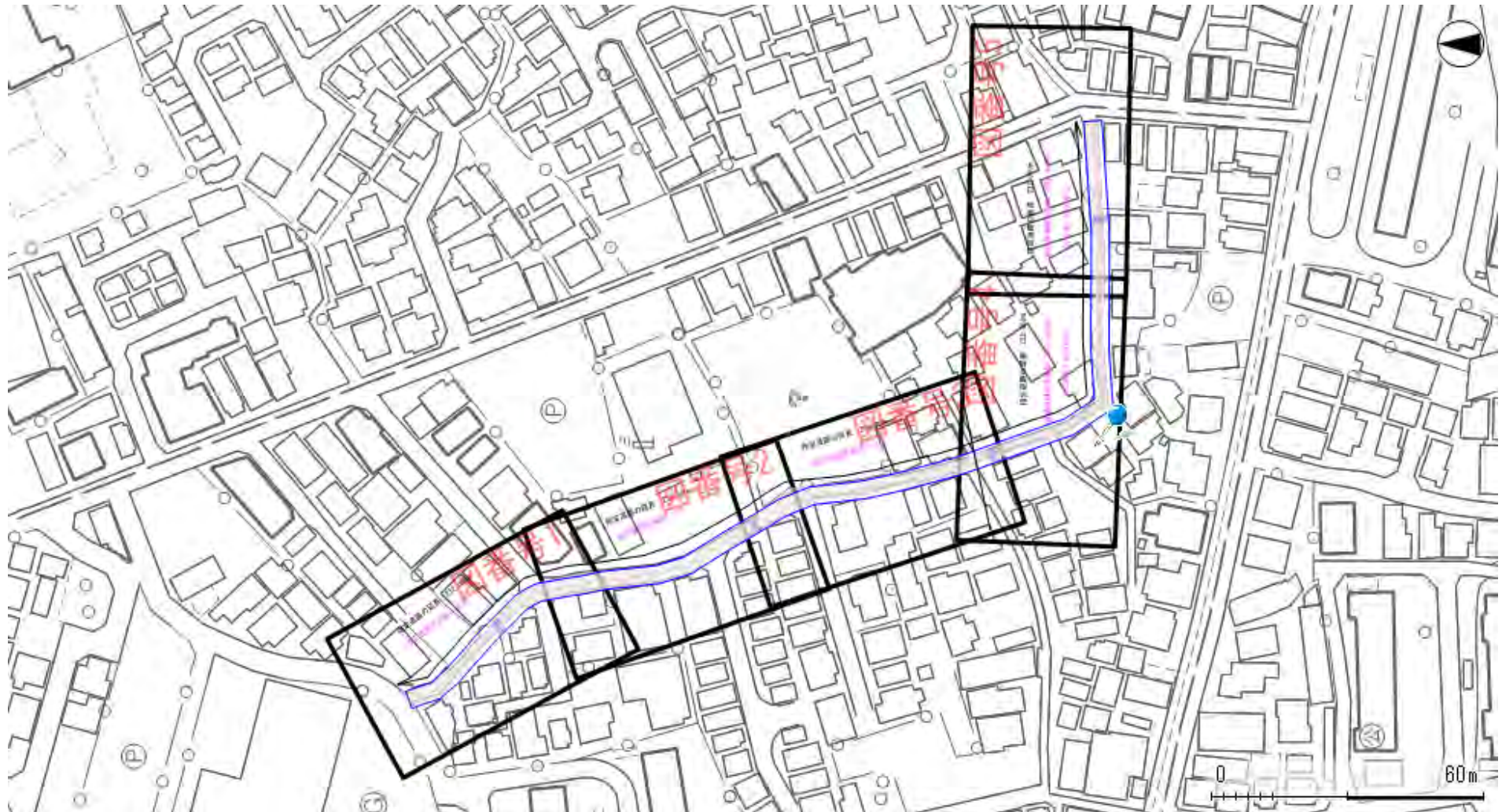
指定道路調書

(第一面)

整理番号	20-39_018	指定道路図対照番号	39-20-0000-0020501	指定道路の種類	2項道路			
指定の年月日		指定道路の延長	232.000	メートル	指定道路の幅員	4.00	～ 4.00	メートル
指定道路の位置	足立区 西新井本町3-257(1内と先、2内と先、4先)、1382内と先、1383(21先、25内、35先、36内)、1385(1先、2内)、1386(1内と先、8内と先、12内と先、14先)、1391(13内と先、14内と先、15内と先、16内と先、17内と先)、1392-3内、1393(1先、6内)、1409(2先、13先、15内、16内)、1410(1内、5先、6内と先)、1411(2先、3内、6内と先)、1412(2先、13内と先、14内と先)、1413(1先、2内)(その他へ続く)							
申請者の氏名								
水平距離指定の年月日		水平距離指定に係る道路の部分の延長		メートル	水平距離		メートル	
水平距離指定に係る道路の部分の位置								
その他	(続き)1414(2先、15先、16先、17内と先、24先、26内と先、27内と先、28内)、1415(1内と先、5先、14先、26先)、1416(1先、4先、8先、9先、10先、11内、12内、13内、14内、15内)、1417(1先、3先、4先、5先、6先、11先、25内)、1418内と先  指定道路の位置は、都市再生街区基本調査に基づく公図データと東京都縮尺1/2,500地形図を重ね、自動的に抽出した地番を記載しています。 このため最新の情報ではなく、精度上の誤差を含みます。詳しい内容については担当にお問合わせ下さい							
							令和2年9月28日	作成

位置図

索引



令和2年9月28日 作成

この背景図は、東京都と東京デジタルマップ(株)が著作権を有する東京都縮尺1/2,500の地形図を足立区が複製・加工したものです。無断複製、転用、転載を禁じます。  
(東京都承認21都市基交第542号)(東京デジタルマップ(株)承認16東デ共許第014号-7) この地図による道路や建築物等の線形は、現地と異なることがありますのでご注意ください。  
この調書における道路の情報に関しては、調書作成時点における内容を記載しております。最新情報は窓口でご確認下さい。

位置図



令和2年9月28日 作成

この地図は、東京都知事の承認を受けて、東京都縮尺2,500分の1地形図を利用して作成したものである。(承認番号)31都市基交著第55号  
無断複製、転用、転載を禁じます。この地図による道路や建築物等の線形は、現地と異なることがありますのでご注意ください。この調書における道路の情報に関しては、調書作成時点における内容を記載しております。最新情報は窓口でご確認ください。

位置図



令和2年9月28日 作成

この地図は、東京都知事の承認を受けて、東京都縮尺2,500分の1地形図を利用して作成したものである。(承認番号)31都市基交著第55号  
無断複製、転用、転載を禁じます。この地図による道路や建築物等の線形は、現地と異なることがありますのでご注意ください。この調書における道路の情報に関しては、調書作成時点における内容を記載しております。最新情報は窓口でご確認ください。

位置図



令和2年9月28日 作成

この地図は、東京都知事の承認を受けて、東京都縮尺2,500分の1地形図を利用して作成したものである。(承認番号)31都市基交著第55号  
無断複製、転用、転載を禁じます。この地図による道路や建築物等の線形は、現地と異なることがありますのでご注意ください。この調書における道路の情報に関しては、調書作成時点における内容を記載しております。最新情報は窓口でご確認ください。

位置図



令和2年9月28日 作成

この地図は、東京都知事の承認を受けて、東京都縮尺2,500分の1地形図を利用して作成したものである。(承認番号)31都市基交著第55号  
無断複製、転用、転載を禁じます。この地図による道路や建築物等の線形は、現地と異なることがありますのでご注意ください。この調書における道路の情報に関しては、調書作成時点における内容を記載しております。最新情報は窓口でご確認ください。

位置図



令和2年9月28日 作成

この地図は、東京都知事の承認を受けて、東京都縮尺2,500分の1地形図を利用して作成したものである。(承認番号)31都市基交著第55号  
無断複製、転用、転載を禁じます。この地図による道路や建築物等の線形は、現地と異なることがありますのでご注意ください。この調書における道路の情報に関しては、調書作成時点における内容を記載しております。最新情報は窓口でご確認ください。

指定道路調書

(第一面)

整理番号	20-40_037	指定道路図対照番号	40-20-0000-0052402	指定道路の種類	2項道路			
指定の年月日		指定道路の延長	22.665	メートル	指定道路の幅員	4.00	～ 4.00	メートル
指定道路の位置	足立区 本木二丁目2154-1内と先、2154-4内と先、2154-5内と先、2154-6内と先、2154-7先、2154-10内と先、23154-11内と先							
申請者の氏名								
水平距離指定の年月日		水平距離指定に係る道路の部分の延長		メートル	水平距離		メートル	
水平距離指定に係る道路の部分の位置								
その他	指定道路の位置は、都市再生街区基本調査に基づく公図データと東京都縮尺1/2,500地形図を重ね、自動的に抽出した地番を記載しています。 このため最新の情報ではなく、精度上の誤差を含みます。詳しい内容については担当にお問合わせ下さい							
							令和2年9月15日	作成



位置図

索引



令和2年9月15日 作成

この背景図は、東京都と東京デジタルマップ(株)が著作権を有する東京都縮尺1/2,500の地形図を足立区が複製・加工したものです。無断複製、転用、転載を禁じます。  
(東京都承認21都市基交第542号)(東京デジタルマップ(株)承認16東デ共許第014号-7) この地図による道路や建築物等の線形は、現地と異なることがありますのでご注意ください。  
この調書における道路の情報に関しては、調書作成時点における内容を記載しております。最新情報は窓口でご確認下さい。

位置図



令和2年9月15日 作成

この地図は、東京都知事の承認を受けて、東京都縮尺2,500分の1地形図を利用して作成したものである。(承認番号)31都市基交著第55号  
無断複製、転用、転載を禁じます。この地図による道路や建築物等の線形は、現地と異なることがありますのでご注意ください。この調書における道路の情報に関しては、調書作成時点における内容を記載しております。最新情報は窓口でご確認ください。

指定道路調書

(第一面)

整理番号	20-41_032	指定道路図対照番号	41-20-0000-0031002	指定道路の種類	2項道路			
指定の年月日		指定道路の延長	24.892	メートル	指定道路の幅員	4.00	～ 4.00	メートル
指定道路の位置	足立区 本木北町1-1内と先、1-2先、1-3内と先、1-7先、1-11内と先、1-15内と先、1-16先、 1-17内と先							
申請者の氏名								
水平距離指定の年月日		水平距離指定に係る道路の部分の延長		メートル	水平距離		メートル	
水平距離指定の 係る道路の部分の 位置								
その他	指定道路の位置は、都市再生街区基本調査に基づく公図データと東京都縮尺1/2,500地形図を重ね、自動的に抽出した地番を記載しています。 このため最新の情報ではなく、精度上の誤差を含みます。詳しい内容については担当にお問合わせ下さい 令和2年9月15日 作成							

位置図

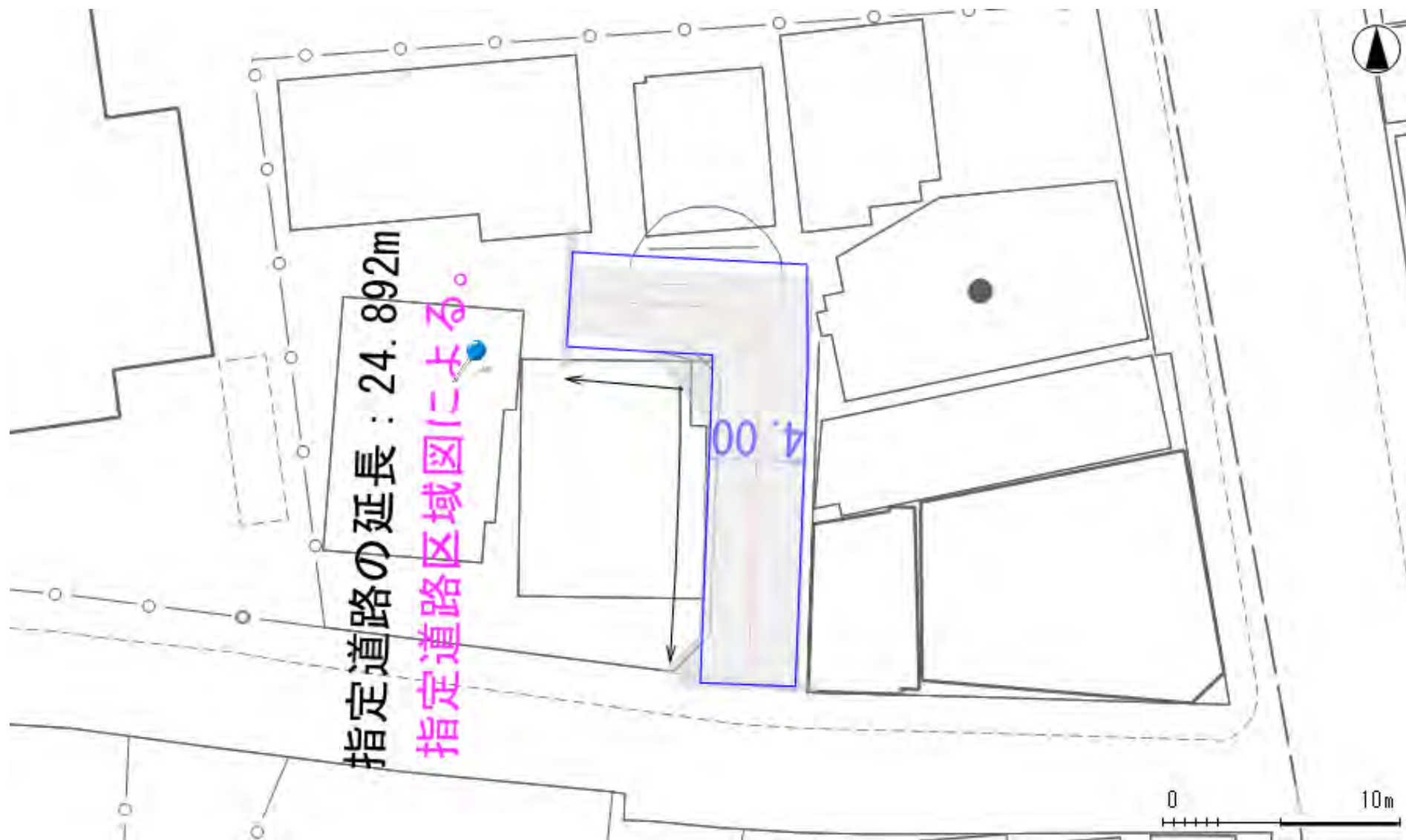
索引



令和2年9月15日 作成

この背景図は、東京都と東京デジタルマップ(株)が著作権を有する東京都縮尺1/2,500の地形図を足立区が複製・加工したものです。無断複製、転用、転載を禁じます。  
(東京都承認21都市基交第542号)(東京デジタルマップ(株)承認16東デ共許第014号-7) この地図による道路や建築物等の線形は、現地と異なることがありますのでご注意ください。  
この調書における道路の情報については、調書作成時点における内容を記載しております。最新情報は窓口でご確認下さい。

位置図



令和2年9月15日 作成

この地図は、東京都知事の承認を受けて、東京都縮尺2,500分の1地形図を利用して作成したものである。(承認番号)31都市基交著第55号  
無断複製、転用、転載を禁じます。この地図による道路や建築物等の線形は、現地と異なることがありますのでご注意ください。この調書における道路の情報に関しては、調書作成時点における内容を記載しております。最新情報は窓口でご確認ください。

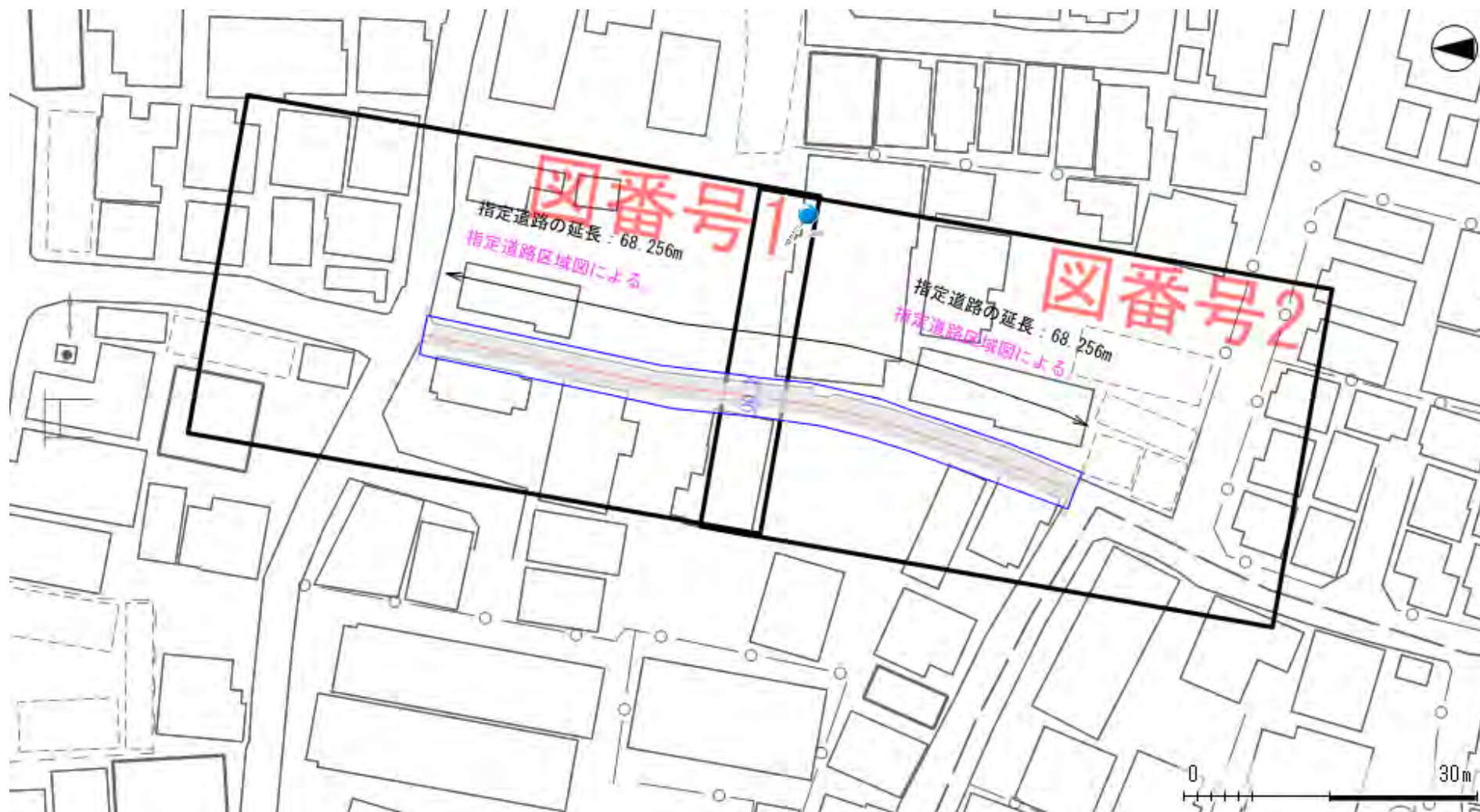
指定道路調書

(第一面)

整理番号	20-41_036	指定道路図対照番号	41-20-0000-0031901	指定道路の種類	2項道路	
指定の年月日		指定道路の延長	68.256	メートル	指定道路の幅員	4.00 ~ 4.00 メートル
指定道路の位置	足立区 本木南町5-7先、5-8内と先、5-19内と先、5-24先、5-33内と先、5-35内、5-36内、5-37内、5-39先、5-40内、5-41内、5-42先、6-1内と先、6-2内と先、6-15内と先、6-29内、6-34内と先、6-35内と先、6-46先、6-47内と先、6-48先、6-49内、7-10先					
申請者の氏名						
水平距離指定の年月日		水平距離指定に係る道路の部分の延長		メートル	水平距離	メートル
水平距離指定に係る道路の部分の位置						
その他	指定道路の位置は、都市再生街区基本調査に基づく公図データと東京都縮尺1/2,500地形図を重ね、自動的に抽出した地番を記載しています。 このため最新の情報ではなく、精度上の誤差を含みます。詳しい内容については担当にお問合わせ下さい 令和2年10月1日 作成					

位置図

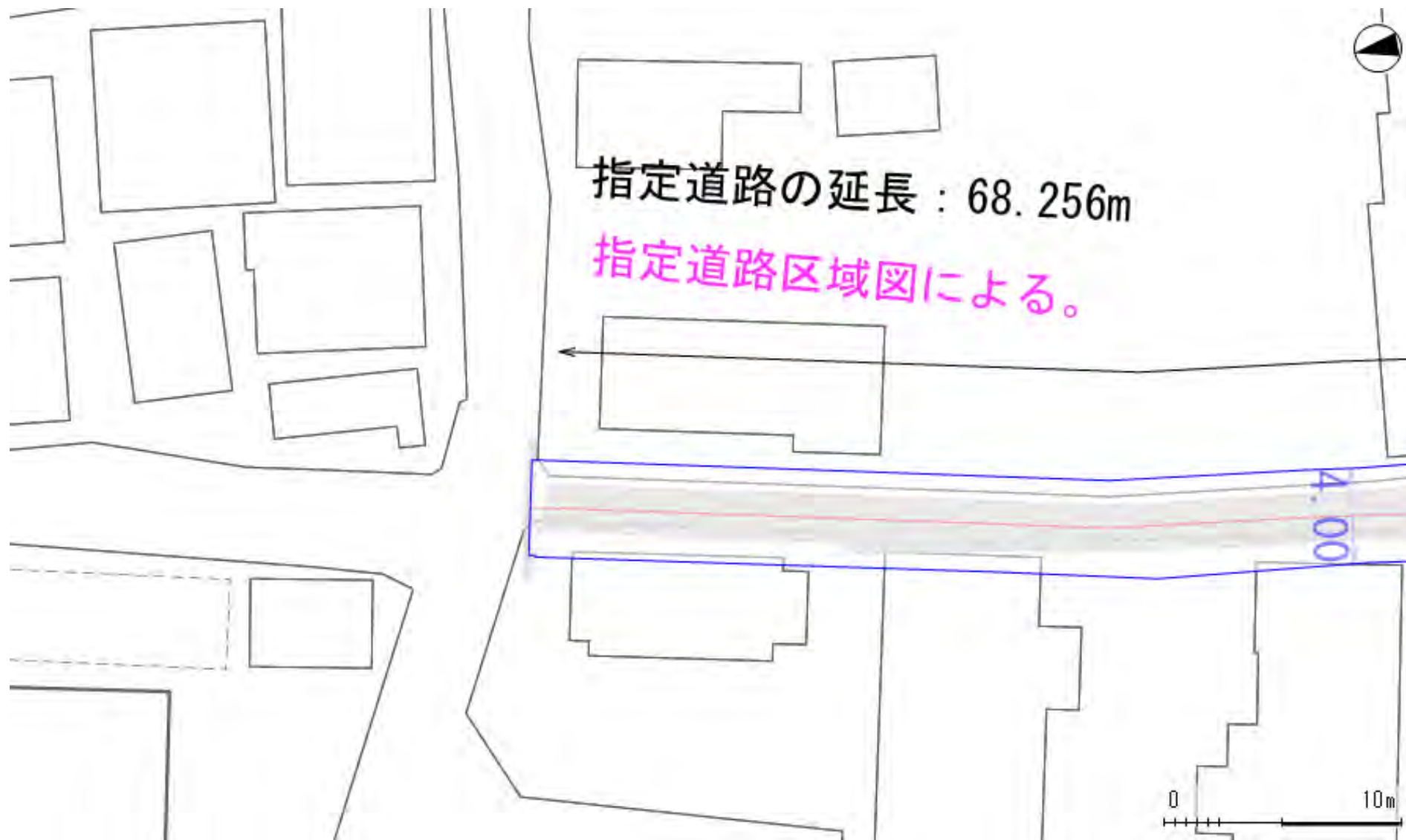
索引



令和2年10月1日 作成

この背景図は、東京都と東京デジタルマップ(株)が著作権を有する東京都縮尺1/2,500の地形図を足立区が複製・加工したものです。無断複製、転用、転載を禁じます。  
(東京都承認21都市基交第542号)(東京デジタルマップ(株)承認16東デ共許第014号-7) この地図による道路や建築物等の線形は、現地と異なることがありますのでご注意ください。  
この調書における道路の情報については、調書作成時点における内容を記載しております。最新情報は窓口でご確認下さい。

位置図



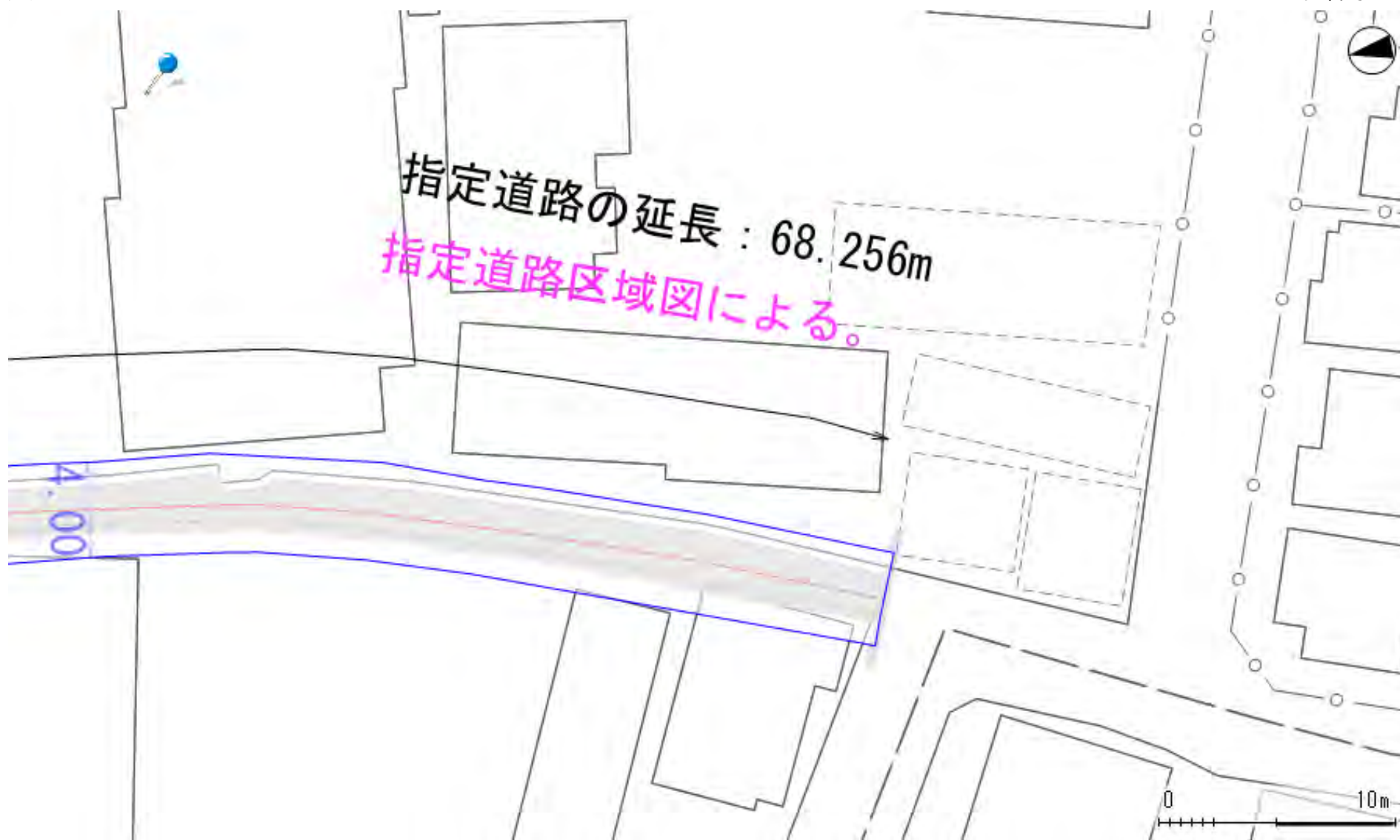
令和2年10月1日 作成

この地図は、東京都知事の承認を受けて、東京都縮尺2,500分の1地形図を利用して作成したものである。(承認番号)31都市基交著第55号  
無断複製、転用、転載を禁じます。この地図による道路や建築物等の線形は、現地と異なることがありますのでご注意ください。この調書における道路の情報に関しては、調書作成時点における内容を記載しております。最新情報は窓口でご確認ください。



位置図

図番号 2



令和2年10月1日 作成

この地図は、東京都知事の承認を受けて、東京都縮尺2,500分の1地形図を利用して作成したものである。(承認番号)31都市基交著第55号  
無断複製、転用、転載を禁じます。この地図による道路や建築物等の線形は、現地と異なることがありますのでご注意ください。この調書における道路の情報に関しては、調書作成時点における内容を記載しております。最新情報は窓口でご確認ください。

指定道路調書

(第一面)

整理番号	20-41_073	指定道路図対照番号	41-20-0000-0041101	指定道路の種類	2項道路			
指定の年月日		指定道路の延長	132.000	メートル	指定道路の幅員	4.00	～ 4.00	メートル
指定道路の位置	<p>足立区                  本木東町28番先、興野一丁目1160-10内と先、1160-17内と先、1160-18先、1160-19先、1160-71内と先、1160-72内と先、1160-73内と先、1160-74先、1231-1内と先、1231-3内、1231-4内、1233-6内と先、1233-9先、1235-3内と先、1235-6内と先、1235-7内と先、1235-10内と先、1235-11内と先、1235-12内、1235-15先、1236-2先</p>							
申請者の氏名								
水平距離指定の年月日		水平距離指定に係る道路の部分の延長		メートル	水平距離		メートル	
水平距離指定に係る道路の部分の位置								
その他	<p>指定道路の位置は、都市再生街区基本調査に基づく公図データと東京都縮尺1/2,500地形図を重ね、自動的に抽出した地番を記載しています。                  このため最新の情報ではなく、精度上の誤差を含みます。詳しい内容については担当にお問合わせ下さい</p> <p style="text-align: right;">令和2年9月9日 作成</p>							

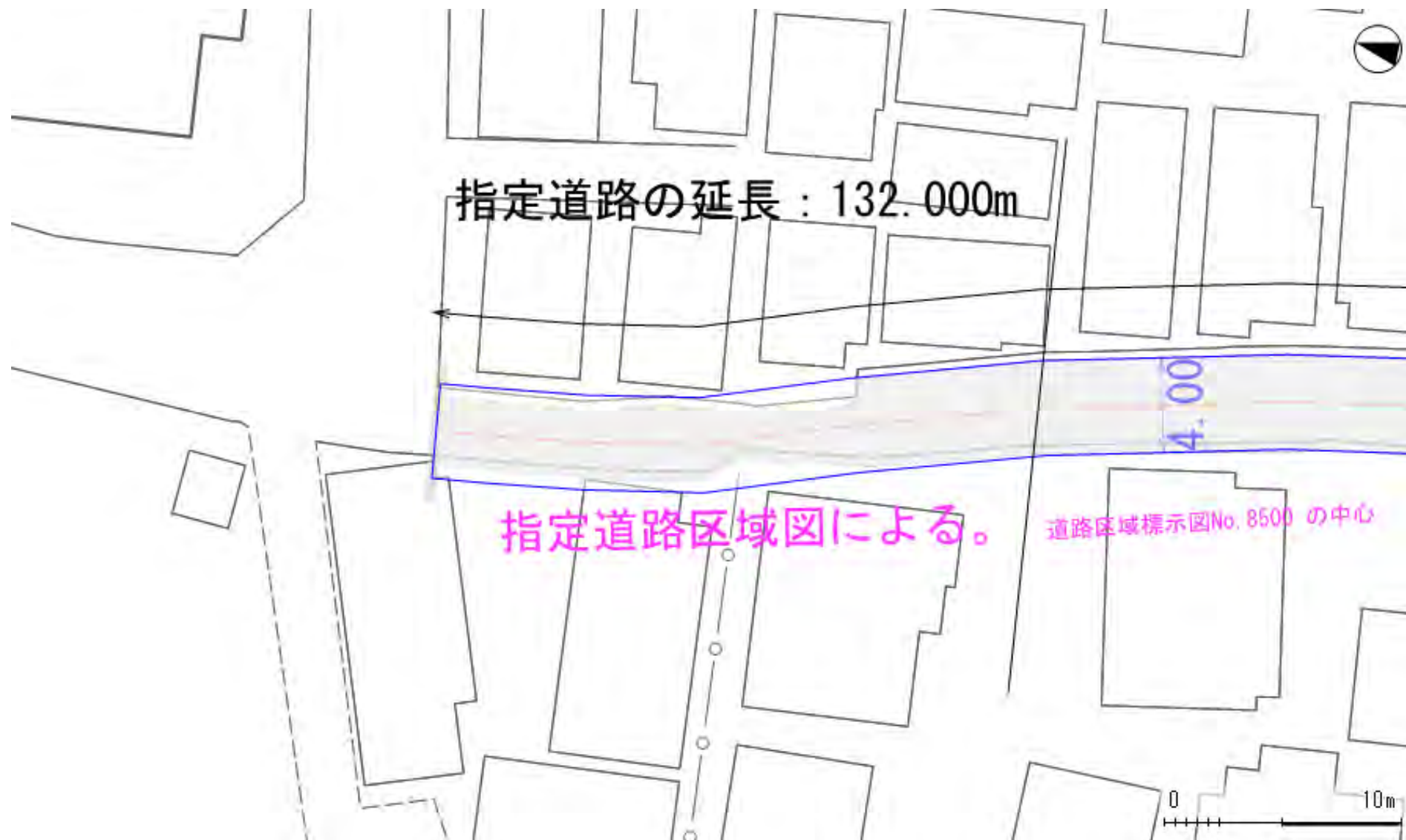
位置図

索引



令和2年9月9日 作成

この背景図は、東京都と東京デジタルマップ(株)が著作権を有する東京都縮尺1/2,500の地形図を足立区が複製・加工したものです。無断複製、転用、転載を禁じます。  
(東京都承認21都市基交第542号)(東京デジタルマップ(株)承認16東デ共許第014号-7) この地図による道路や建築物等の線形は、現地と異なることがありますのでご注意ください。  
この調書における道路の情報に関しては、調書作成時点における内容を記載しております。最新情報は窓口でご確認下さい。



令和2年9月9日 作成

この地図は、東京都知事の承認を受けて、東京都縮尺2,500分の1地形図を利用して作成したものである。(承認番号)31都市基交著第55号  
無断複製、転用、転載を禁じます。この地図による道路や建築物等の線形は、現地と異なることがありますのでご注意ください。この調書における道路の情報に関しては、調書作成時点における内容を記載しております。最新情報は窓口でご確認ください。

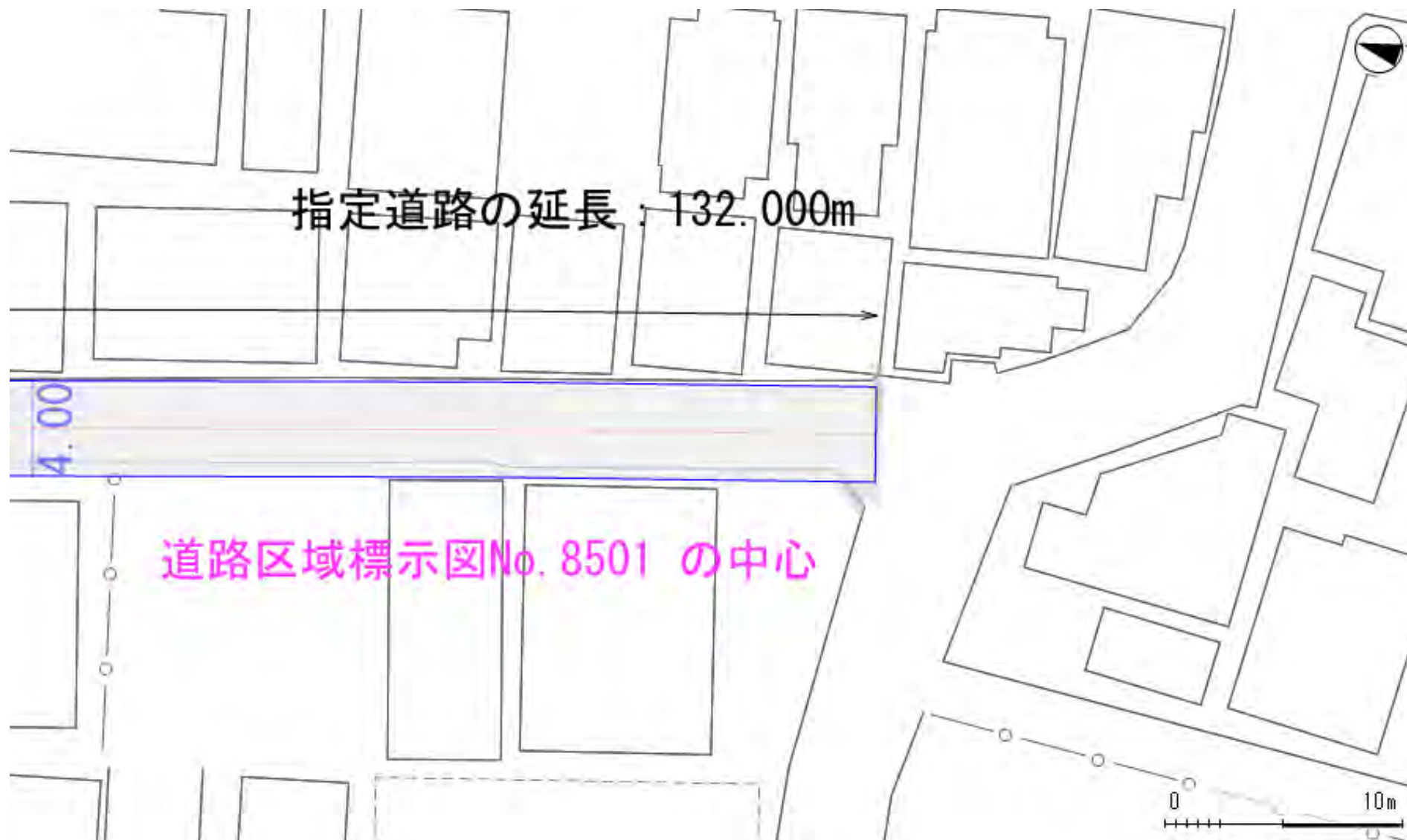


令和2年9月9日 作成

この地図は、東京都知事の承認を受けて、東京都縮尺2,500分の1地形図を利用して作成したものである。(承認番号)31都市基交著第55号  
無断複製、転用、転載を禁じます。この地図による道路や建築物等の線形は、現地と異なることがありますのでご注意ください。この調書における道路の情報に関しては、調書作成時点における内容を記載しております。最新情報は窓口でご確認ください。

位置図

図番号 3



令和2年9月9日 作成

この地図は、東京都知事の承認を受けて、東京都縮尺2,500分の1地形図を利用して作成したものである。(承認番号)31都市基交著第55号  
無断複製、転用、転載を禁じます。この地図による道路や建築物等の線形は、現地と異なることがありますのでご注意ください。この調書における道路の情報に関しては、調書作成時点における内容を記載しております。最新情報は窓口でご確認ください。

指定道路調書

(第一面)

整理番号	20-41_090	指定道路図対照番号	41-20-0000-9002001	指定道路の種類	2項道路	
指定の年月日		指定道路の延長	44.000	メートル	指定道路の幅員	4.00 ~ 4.00 メートル
指定道路の位置	足立区 本木西町3-2内と先、3-3内と先、3-5内と先、3-6内と先、3-9内と先、3-10内と先、 4-4先、6-1内と先、6-8内と先、6-9内と先、6-13内と先、6-22内と先、6-2 5内と先					
申請者の氏名						
水平距離指定の年月日		水平距離指定に係る道路の部分の延長		メートル	水平距離	メートル
水平距離指定の 係る道路の部分の 位置						
その他	指定道路の位置は、都市再生街区基本調査に基づく公図データと東京都縮尺1/2,500地形図を重ね、自動的に抽出した地番を記載しています。 このため最新の情報ではなく、精度上の誤差を含みます。詳しい内容については担当にお問合わせ下さい 令和2年9月23日 作成					

位置図

索引

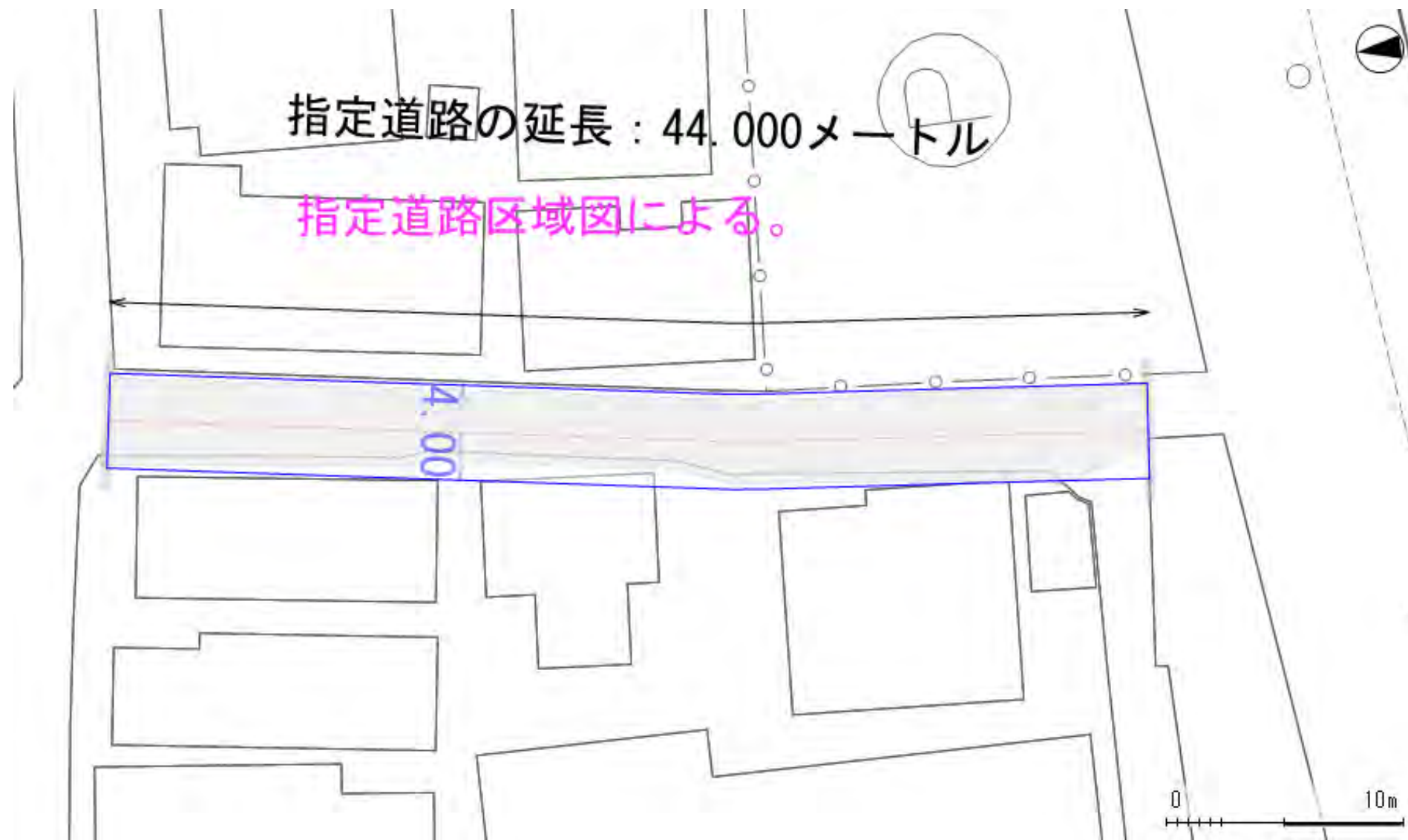


令和2年9月23日 作成

この背景図は、東京都と東京デジタルマップ(株)が著作権を有する東京都縮尺1/2,500の地形図を足立区が複製・加工したものです。無断複製、転用、転載を禁じます。  
(東京都承認21都市基交第542号)(東京デジタルマップ(株)承認16東デ共許第014号-7) この地図による道路や建築物等の線形は、現地と異なることがありますのでご注意ください。  
この調書における道路の情報については、調書作成時点における内容を記載しております。最新情報は窓口でご確認下さい。



位置図



令和2年9月23日 作成

この地図は、東京都知事の承認を受けて、東京都縮尺2,500分の1地形図を利用して作成したものである。(承認番号)31都市基交著第55号  
無断複製、転用、転載を禁じます。この地図による道路や建築物等の線形は、現地と異なることがありますのでご注意ください。この調書における道路の情報に関しては、調書作成時点における内容を記載しております。最新情報は窓口でご確認ください。

指定道路調書

(第一面)

整理番号	20-42_007	指定道路図対照番号	42-20-0000-0020601	指定道路の種類	2項道路			
指定の年月日		指定道路の延長	129.281	メートル	指定道路の幅員	4.00	～ 4.00	メートル
指定道路の位置	足立区 興野二丁目980(3内と先、4内と先、5内)、985(2内、3内、7先、8先、9先、10先、11先、12先)、986-2内、993-3内、994(1内と先、4内と先、5内と先、6内と先、7内と先、9内と先、10内、11内、12内、13内、14内、15内)、995(2内、3内と先)、998(1内と先、2内、3先、7内と先)、999(1内と先、2内)(続きはその他へ)							
申請者の氏名								
水平距離指定の年月日		水平距離指定に係る道路の部分の延長		メートル	水平距離		メートル	
水平距離指定に係る道路の部分の位置								
その他	(続き)1000(2内と先、3先、4先、12先、13先、14先、15内、16先、17先、20先、21先、22内、23内、24内、25先、26先、27先、28内)、1001(1内と先、2内)、1003-2内、1004-2内  指定道路の位置は、都市再生街区基本調査に基づく公図データと東京都縮尺1/2,500地形図を重ね、自動的に抽出した地番を記載しています。 このため最新の情報ではなく、精度上の誤差を含みます。詳しい内容については担当にお問合わせ下さい							
							令和2年10月1日	作成

位置図

索引



令和2年10月1日 作成

この背景図は、東京都と東京デジタルマップ(株)が著作権を有する東京都縮尺1/2,500の地形図を足立区が複製・加工したものです。無断複製、転用、転載を禁じます。  
(東京都承認21都市基交第542号)(東京デジタルマップ(株)承認16東デ共許第014号-7) この地図による道路や建築物等の線形は、現地と異なることがありますのでご注意ください。  
この調書における道路の情報に関しては、調書作成時点における内容を記載しております。最新情報は窓口でご確認下さい。

位置図



令和2年10月1日 作成

この地図は、東京都知事の承認を受けて、東京都縮尺2,500分の1地形図を利用して作成したものである。(承認番号)31都市基交著第55号  
無断複製、転用、転載を禁じます。この地図による道路や建築物等の線形は、現地と異なることがありますのでご注意ください。この調書における道路の情報に関しては、調書作成時点における内容を記載しております。最新情報は窓口でご確認ください。

位置図



令和2年10月1日 作成

この地図は、東京都知事の承認を受けて、東京都縮尺2,500分の1地形図を利用して作成したものである。(承認番号)31都市基交著第55号  
無断複製、転用、転載を禁じます。この地図による道路や建築物等の線形は、現地と異なることがありますのでご注意ください。この調書における道路の情報に関しては、調書作成時点における内容を記載しております。最新情報は窓口でご確認ください。

位置図



令和2年10月1日 作成

この地図は、東京都知事の承認を受けて、東京都縮尺2,500分の1地形図を利用して作成したものである。(承認番号)31都市基交著第55号  
無断複製、転用、転載を禁じます。この地図による道路や建築物等の線形は、現地と異なることがありますのでご注意ください。この調書における道路の情報に関しては、調書作成時点における内容を記載しております。最新情報は窓口でご確認ください。

指定道路調書

(第一面)

整理番号	20-43_010	指定道路図対照番号	43-20-0000-0050702	指定道路の種類	2項道路			
指定の年月日		指定道路の延長	19.653	メートル	指定道路の幅員	4.00	～ 4.00	メートル
指定道路の位置	足立区 関原三丁目1505-1内、1505-3先							
申請者の氏名								
水平距離指定の年月日		水平距離指定に係る道路の部分の延長		メートル	水平距離		メートル	
水平距離指定の 係る道路の部分の 位置								
その他	指定道路の位置は、都市再生街区基本調査に基づく公図データと東京都縮尺1/2,500地形図を重ね、自動的に抽出した地番を記載しています。 このため最新の情報ではなく、精度上の誤差を含みます。詳しい内容については担当にお問合わせ下さい							
							令和2年9月28日	作成



令和2年9月28日 作成

この背景図は、東京都と東京デジタルマップ(株)が著作権を有する東京都縮尺1/2,500の地形図を足立区が複製・加工したものです。無断複製、転用、転載を禁じます。  
(東京都承認21都市基交第542号)(東京デジタルマップ(株)承認16東デ共許第014号-7) この地図による道路や建築物等の線形は、現地と異なることがありますのでご注意ください。  
この調書における道路の情報に関しては、調書作成時点における内容を記載しております。最新情報は窓口でご確認下さい。



位置図



令和2年9月28日 作成

この地図は、東京都知事の承認を受けて、東京都縮尺2,500分の1地形図を利用して作成したものである。(承認番号)31都市基交著第55号  
無断複製、転用、転載を禁じます。この地図による道路や建築物等の線形は、現地と異なることがありますのでご注意ください。この調書における道路の情報に関しては、調書作成時点における内容を記載しております。最新情報は窓口でご確認ください。

指定道路調書

(第一面)

整理番号	20-43_063	指定道路図対照番号	43-20-0000-0062802	指定道路の種類	2項道路			
指定の年月日		指定道路の延長	17.099	メートル	指定道路の幅員	4.00	～ 4.00	メートル
指定道路の位置	足立区 関原三丁目1306-1先、1306-8先、1306-9先、1306-10先、1306-11先 、1306-12先、1306-13内							
申請者の氏名								
水平距離指定の年月日		水平距離指定に係る道路の部分の延長		メートル	水平距離		メートル	
水平距離指定の 係る道路の部分の 位置								
その他	指定道路の位置は、都市再生街区基本調査に基づく公図データと東京都縮尺1/2,500地形図を重ね、自動的に抽出した地番を記載しています。 このため最新の情報ではなく、精度上の誤差を含みます。詳しい内容については担当にお問合わせ下さい							
							令和2年9月28日	作成

位置図

索引



令和2年9月28日 作成

この背景図は、東京都と東京デジタルマップ(株)が著作権を有する東京都縮尺1/2,500の地形図を足立区が複製・加工したものです。無断複製、転用、転載を禁じます。  
(東京都承認21都市基交第542号)(東京デジタルマップ(株)承認16東デ共許第014号-7) この地図による道路や建築物等の線形は、現地と異なることがありますのでご注意ください。  
この調書における道路の情報に関しては、調書作成時点における内容を記載しております。最新情報は窓口でご確認下さい。

位置図



令和2年9月28日 作成

この地図は、東京都知事の承認を受けて、東京都縮尺2,500分の1地形図を利用して作成したものである。(承認番号)31都市基交著第55号  
無断複製、転用、転載を禁じます。この地図による道路や建築物等の線形は、現地と異なることがありますのでご注意ください。この調書における道路の情報に関しては、調書作成時点における内容を記載しております。最新情報は窓口でご確認ください。

指定道路調書

(第一面)

整理番号	20-43_074	指定道路図対照番号	43-20-0000-0064901	指定道路の種類	2項道路	
指定の年月日		指定道路の延長	40.689	メートル	指定道路の幅員	4.00 ~ 4.00 メートル
指定道路の位置	足立区 関原一丁目615番1内と先、615番5内と先、615番6内、617番6先、617番7内と先、 617番8内と先、617番17先、617番19内、644番1内と先、644番2内と先、644 番3先、644番5内と先、646番2内、646番5内、646番6内と先、646番7内、646 番8内と先、646番12先、646番14内と先、691番3内					
申請者の氏名						
水平距離指定の年月日		水平距離指定に係る道路の部分の延長		メートル	水平距離	メートル
水平距離指定の 係る道路の部分の 位置						
その他	指定道路の位置は、都市再生街区基本調査に基づく公図データと東京都縮尺1/2,500地形図を重ね、自動的に抽出した地番を記載しています。 このため最新の情報ではなく、精度上の誤差を含みます。詳しい内容については担当にお問合わせ下さい <span style="float: right;">令和2年10月23日 作成</span>					

位置図

索引



令和2年10月23日 作成

この背景図は、東京都と東京デジタルマップ(株)が著作権を有する東京都縮尺1/2,500の地形図を足立区が複製・加工したものです。無断複製、転用、転載を禁じます。  
(東京都承認21都市基交第542号)(東京デジタルマップ(株)承認16東デ共許第014号-7) この地図による道路や建築物等の線形は、現地と異なることがありますのでご注意ください。  
この調書における道路の情報については、調書作成時点における内容を記載しております。最新情報は窓口でご確認下さい。

位置図



令和2年10月23日 作成

この地図は、東京都知事の承認を受けて、東京都縮尺2,500分の1地形図を利用して作成したものである。(承認番号)31都市基交著第55号  
無断複製、転用、転載を禁じます。この地図による道路や建築物等の線形は、現地と異なることがありますのでご注意ください。この調書における道路の情報に関しては、調書作成時点における内容を記載しております。最新情報は窓口でご確認ください。

指定道路調書

(第一面)

整理番号	20-43_087	指定道路図対照番号	43-20-0000-0066701	指定道路の種類	2項道路	
指定の年月日		指定道路の延長	21.800	メートル	指定道路の幅員	4.00 ~ 4.00 メートル
指定道路の位置	足立区 関原二丁目1166番1内と先、1167番2内と先、1167番9内と先、1169番1内と先、1169番2内と先、1170番1内と先、1170番2内、1170番3内、1170番4内と先、1170番5内と先、1170番6内と先、1171番3内、1171番6内と先、1171番7先、1171番12先、1171番13内、1171番14内、1171番16内と先、1172番3内、1175番1内と先、1175番6内と先、1176番2内と先、1176番5内と先、本木町二丁目1166番2内、1166番3内					
申請者の氏名						
水平距離指定の年月日		水平距離指定に係る道路の部分の延長		メートル	水平距離	メートル
水平距離指定に係る道路の部分の位置						
その他	指定道路の位置は、都市再生街区基本調査に基づく公図データと東京都縮尺1/2,500地形図を重ね、自動的に抽出した地番を記載しています。 このため最新の情報ではなく、精度上の誤差を含みます。詳しい内容については担当にお問合わせ下さい 令和2年10月23日 作成					



位置図

索引



令和2年10月23日 作成

この背景図は、東京都と東京デジタルマップ(株)が著作権を有する東京都縮尺1/2,500の地形図を足立区が複製・加工したものです。無断複製、転用、転載を禁じます。  
(東京都承認21都市基交第542号)(東京デジタルマップ(株)承認16東デ共許第014号-7) この地図による道路や建築物等の線形は、現地と異なることがありますのでご注意ください。  
この調書における道路の情報については、調書作成時点における内容を記載しております。最新情報は窓口でご確認下さい。

位置図



令和2年10月23日 作成

この地図は、東京都知事の承認を受けて、東京都縮尺2,500分の1地形図を利用して作成したものである。(承認番号)31都市基交著第55号  
無断複製、転用、転載を禁じます。この地図による道路や建築物等の線形は、現地と異なることがありますのでご注意ください。この調書における道路の情報に関しては、調書作成時点における内容を記載しております。最新情報は窓口でご確認ください。

指定道路調書

(第一面)

整理番号	20-44_164	指定道路図対照番号	44-20-0000-0152002	指定道路の種類	2項道路			
指定の年月日		指定道路の延長	87.354	メートル	指定道路の幅員	4.00	～ 4.00	メートル
指定道路の位置	足立区 梅田二丁目1600(3内と先、4内と先、5先、6内と先、7先、8内、9内、10先、11内、12内、13内、14内)、1601(2内と先、10内と先、11内と先、30先、31内と先、33内)、1602(1内と先、2内、5内と先、6内と先、9内と先、10内と先、14先、16内と先、18先、19先、20先、22内と先、23先)、1604-5内と先							
申請者の氏名								
水平距離指定の年月日		水平距離指定に係る道路の部分の延長		メートル	水平距離		メートル	
水平距離指定に係る道路の部分の位置								
その他	指定道路の位置は、都市再生街区基本調査に基づく公図データと東京都縮尺1/2,500地形図を重ね、自動的に抽出した地番を記載しています。 このため最新の情報ではなく、精度上の誤差を含みます。詳しい内容については担当にお問合わせ下さい							
							令和2年9月9日	作成

位置図

索引



令和2年9月9日 作成

この背景図は、東京都と東京デジタルマップ(株)が著作権を有する東京縮尺1/2,500の地形図を足立区が複製・加工したものです。無断複製、転用、転載を禁じます。  
(東京都承認21都市基交第542号)(東京デジタルマップ(株)承認16東デ共許第014号-7) この地図による道路や建築物等の線形は、現地と異なることがありますのでご注意ください。  
この調書における道路の情報に関しては、調書作成時点における内容を記載しております。最新情報は窓口でご確認下さい。

位置図



令和2年9月9日 作成

この地図は、東京都知事の承認を受けて、東京都縮尺2,500分の1地形図を利用して作成したものである。(承認番号)31都市基交著第55号  
無断複製、転用、転載を禁じます。この地図による道路や建築物等の線形は、現地と異なることがありますのでご注意ください。この調書における道路の情報に関しては、調書作成時点における内容を記載しております。最新情報は窓口でご確認ください。

位置図



令和2年9月9日 作成

この地図は、東京都知事の承認を受けて、東京都縮尺2,500分の1地形図を利用して作成したものである。(承認番号)31都市基交著第55号  
無断複製、転用、転載を禁じます。この地図による道路や建築物等の線形は、現地と異なることがありますのでご注意ください。この調書における道路の情報に関しては、調書作成時点における内容を記載しております。最新情報は窓口でご確認ください。

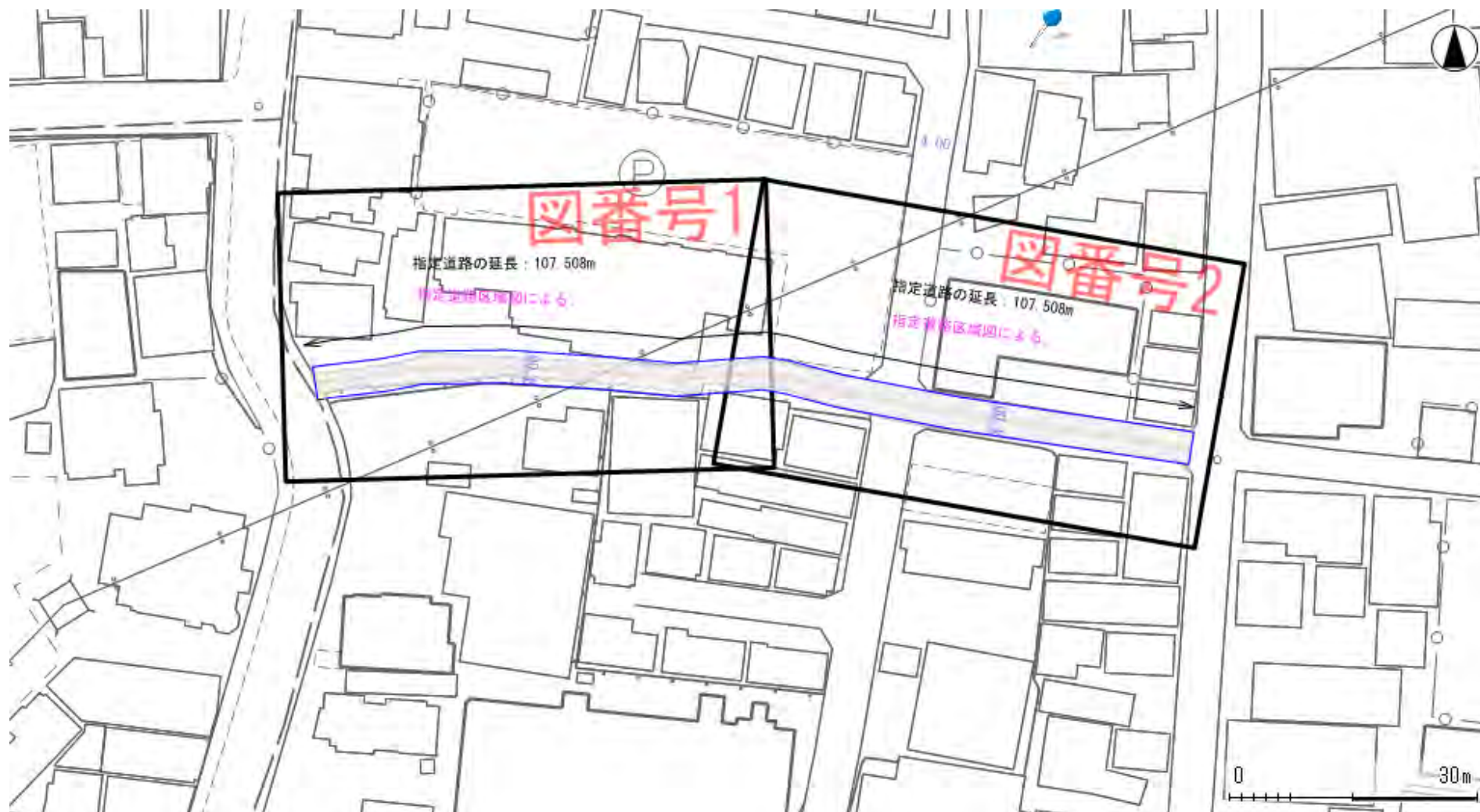
指定道路調書

(第一面)

整理番号	20-44_215	指定道路図対照番号	44-20-0000-9003301	指定道路の種類	2項道路	
指定の年月日		指定道路の延長	107.508	メートル	指定道路の幅員	4.00 ~ 4.00 メートル
指定道路の位置	足立区 梅田五丁目714番3内と先、758番2内と先、758番4先、758番11内、758番12先、 761番5内、761番6内と先、762番6内と先、762番8内と先、763番2内と先、764 番2内と先、764番3内と先、764番4内、764番6先、64番7先、769番内と先、770 番1内と先、770番3内と先、770番4内と先、771番3内と先、799番1先、799番2内 と先、799番9内と先、799番10内と先、800番5内と先、802番11内と先					
申請者の氏名						
水平距離指定の年月日		水平距離指定に係る道路の部分の延長		メートル	水平距離	メートル
水平距離指定の 係る道路の部分の 位置						
その他	指定道路の位置は、都市再生街区基本調査に基づく公図データと東京都縮尺1/2,500地形図を重ね、自動的に抽出した地番を記載しています。 このため最新の情報ではなく、精度上の誤差を含みます。詳しい内容については担当にお問合わせ下さい <span style="float: right;">令和2年10月23日 作成</span>					

位置図

索引

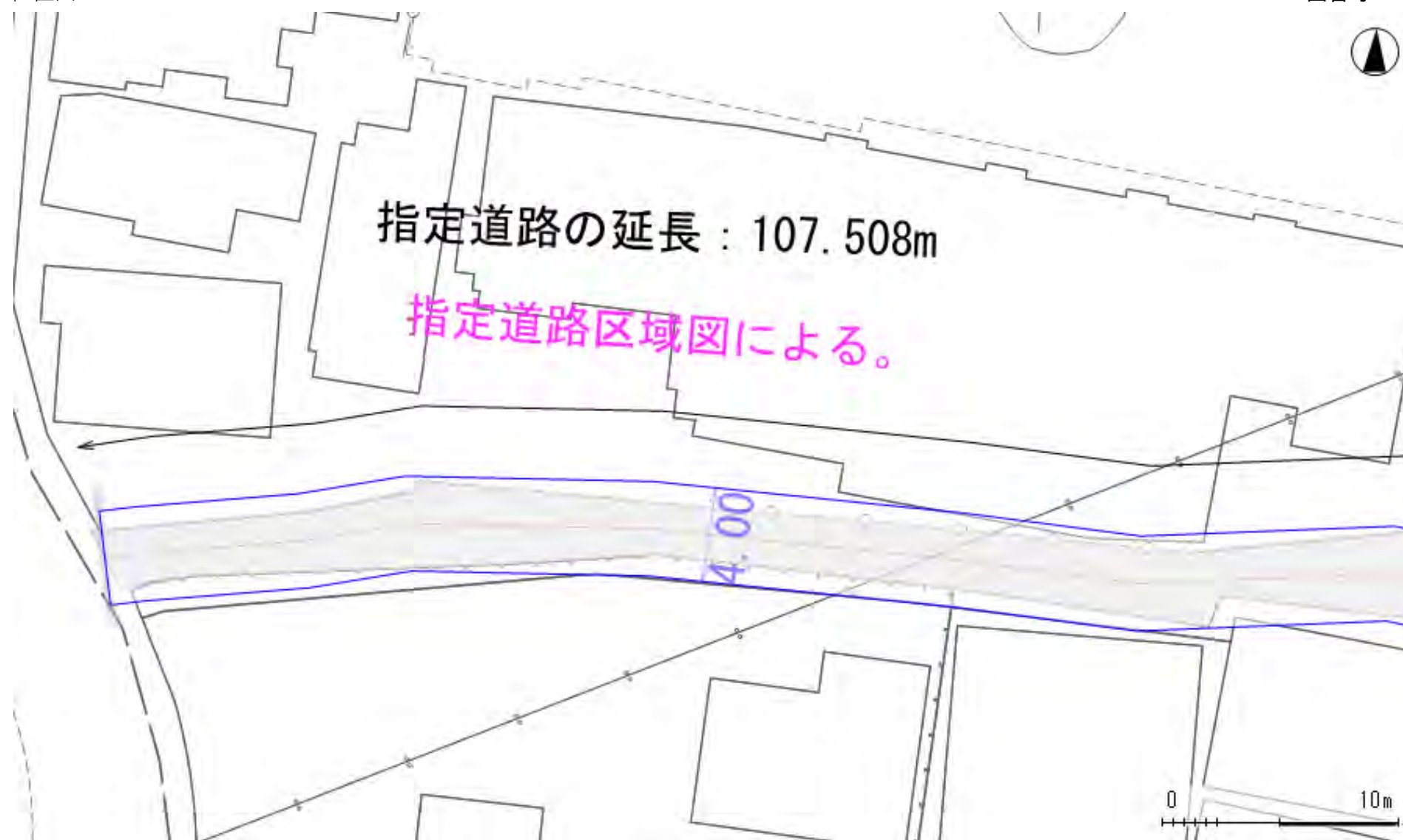


令和2年10月23日 作成

この背景図は、東京都と東京デジタルマップ(株)が著作権を有する東京都縮尺1/2,500の地形図を足立区が複製・加工したものです。無断複製、転用、転載を禁じます。  
(東京都承認21都市基交第542号)(東京デジタルマップ(株)承認16東デ共許第014号-7) この地図による道路や建築物等の線形は、現地と異なることがありますのでご注意ください。  
この調書における道路の情報に関しては、調書作成時点における内容を記載しております。最新情報は窓口でご確認下さい。



位置図



令和2年10月23日 作成

この地図は、東京都知事の承認を受けて、東京都縮尺2,500分の1地形図を利用して作成したものである。(承認番号)31都市基交著第55号  
無断複製、転用、転載を禁じます。この地図による道路や建築物等の線形は、現地と異なることがありますのでご注意ください。この調書における道路の情報に関しては、調書作成時点における内容を記載しております。最新情報は窓口でご確認ください。



令和2年10月23日 作成

この地図は、東京都知事の承認を受けて、東京都縮尺2,500分の1地形図を利用して作成したものである。(承認番号)31都市基交著第55号  
無断複製、転用、転載を禁じます。この地図による道路や建築物等の線形は、現地と異なることがありますのでご注意ください。この調書における道路の情報に関しては、調書作成時点における内容を記載しております。最新情報は窓口でご確認ください。

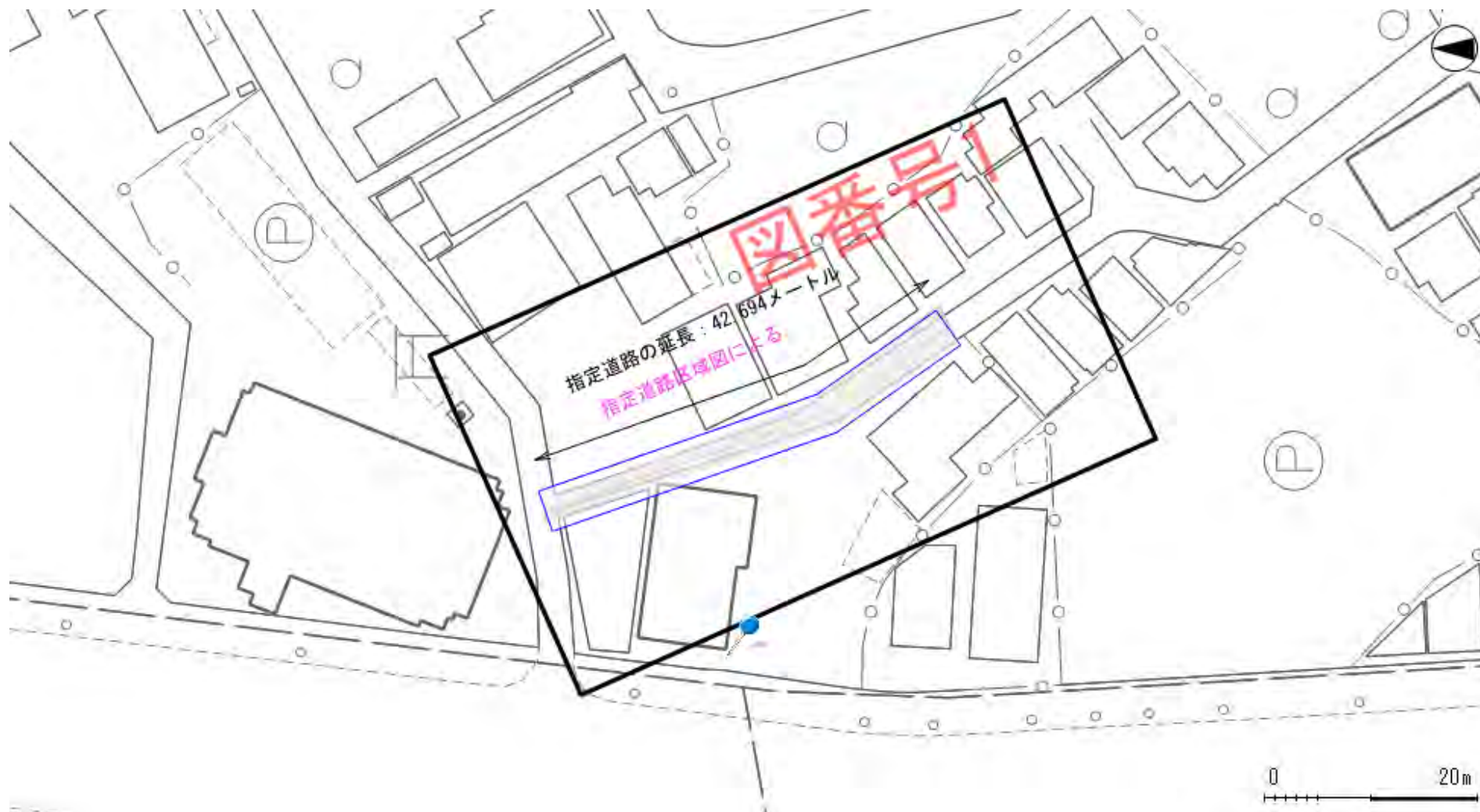
指定道路調書

(第一面)

整理番号	20-54_001	指定道路図対照番号	54-20-0000-0160001	指定道路の種類	2項道路	
指定の年月日		指定道路の延長	42.694	メートル	指定道路の幅員	4.00 ~ 4.00 メートル
指定道路の位置	足立区 保木間五丁目113-1内と先、113-8内と先、113-13先、113-14内と先、115-2内と先、115-3内と先、115-4内と先、115-5内と先、115-6内と先、115-8内					
申請者の氏名						
水平距離指定の年月日		水平距離指定に係る道路の部分の延長		メートル	水平距離	メートル
水平距離指定に係る道路の部分の位置						
その他	指定道路の位置は、都市再生街区基本調査に基づく公図データと東京都縮尺1/2,500地形図を重ね、自動的に抽出した地番を記載しています。 このため最新の情報ではなく、精度上の誤差を含みます。詳しい内容については担当にお問合わせ下さい <span style="float: right;">令和2年10月30日 作成</span>					

位置図

索引



令和2年10月30日 作成

この背景図は、東京都と東京デジタルマップ(株)が著作権を有する東京都縮尺1/2,500の地形図を足立区が複製・加工したものです。無断複製、転用、転載を禁じます。  
(東京都承認21都市基交第542号)(東京デジタルマップ(株)承認16東デ共許第014号-7) この地図による道路や建築物等の線形は、現地と異なることがありますのでご注意ください。  
この調書における道路の情報については、調書作成時点における内容を記載しております。最新情報は窓口でご確認下さい。

位置図



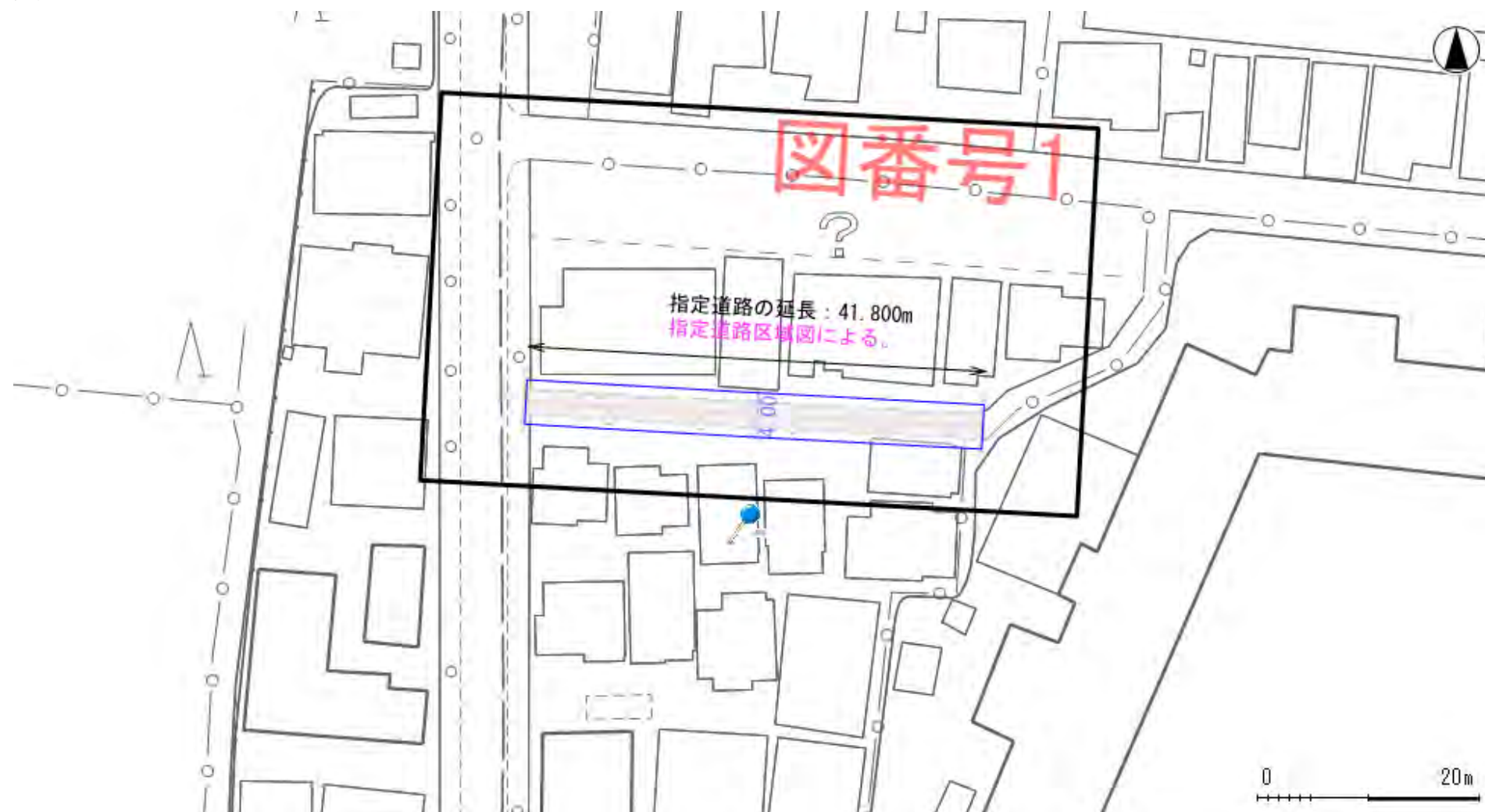
令和2年10月30日 作成

この地図は、東京都知事の承認を受けて、東京都縮尺2,500分の1地形図を利用して作成したものである。(承認番号)31都市基交著第55号  
無断複製、転用、転載を禁じます。この地図による道路や建築物等の線形は、現地と異なることがありますのでご注意ください。この調書における道路の情報に関しては、調書作成時点における内容を記載しております。最新情報は窓口でご確認ください。

指定道路調書

(第一面)

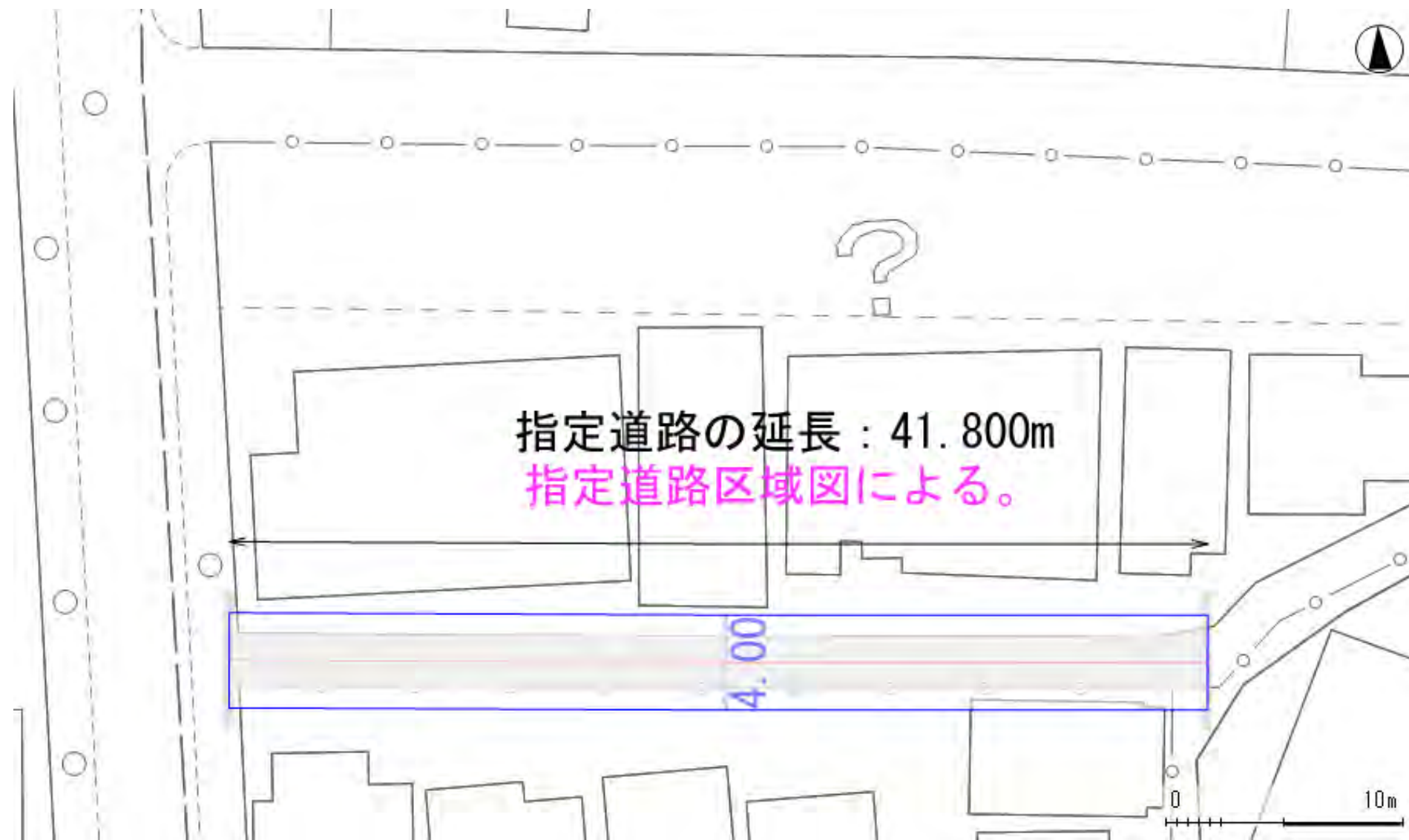
整理番号	20-63_014	指定道路図対照番号	63-20-0000-0190002	指定道路の種類	2項道路	
指定の年月日		指定道路の延長	41.743	メートル	指定道路の幅員	4.00 ~ 4.00 メートル
指定道路の位置	足立区 中央本町二丁目102内と先、103-1先、103-2内、103-4内と先、103-5先、103-6先、103-7先、103-8先、103-9先、103-13内、103-14内、103-15内、103-16内、103-17内					
申請者の氏名						
水平距離指定の年月日		水平距離指定に係る道路の部分の延長		メートル	水平距離	メートル
水平距離指定に係る道路の部分の位置						
その他	指定道路の位置は、都市再生街区基本調査に基づく公図データと東京都縮尺1/2,500地形図を重ね、自動的に抽出した地番を記載しています。 このため最新の情報ではなく、精度上の誤差を含みます。詳しい内容については担当にお問合わせ下さい 令和2年11月27日 作成					



令和2年11月27日 作成

この背景図は、東京都と東京デジタルマップ(株)が著作権を有する東京都縮尺1/2,500の地形図を足立区が複製・加工したものです。無断複製、転用、転載を禁じます。  
(東京都承認21都市基交第542号)(東京デジタルマップ(株)承認16東デ共許第014号-7) この地図による道路や建築物等の線形は、現地と異なることがありますのでご注意ください。  
この調書における道路の情報に関しては、調書作成時点における内容を記載しております。最新情報は窓口でご確認下さい。

位置図



令和2年11月27日 作成

この地図は、東京都知事の承認を受けて、東京都縮尺2,500分の1地形図を利用して作成したものである。(承認番号)31都市基交著第55号  
無断複製、転用、転載を禁じます。この地図による道路や建築物等の線形は、現地と異なることがありますのでご注意ください。この調書における道路の情報に関しては、調書作成時点における内容を記載しております。最新情報は窓口でご確認ください。



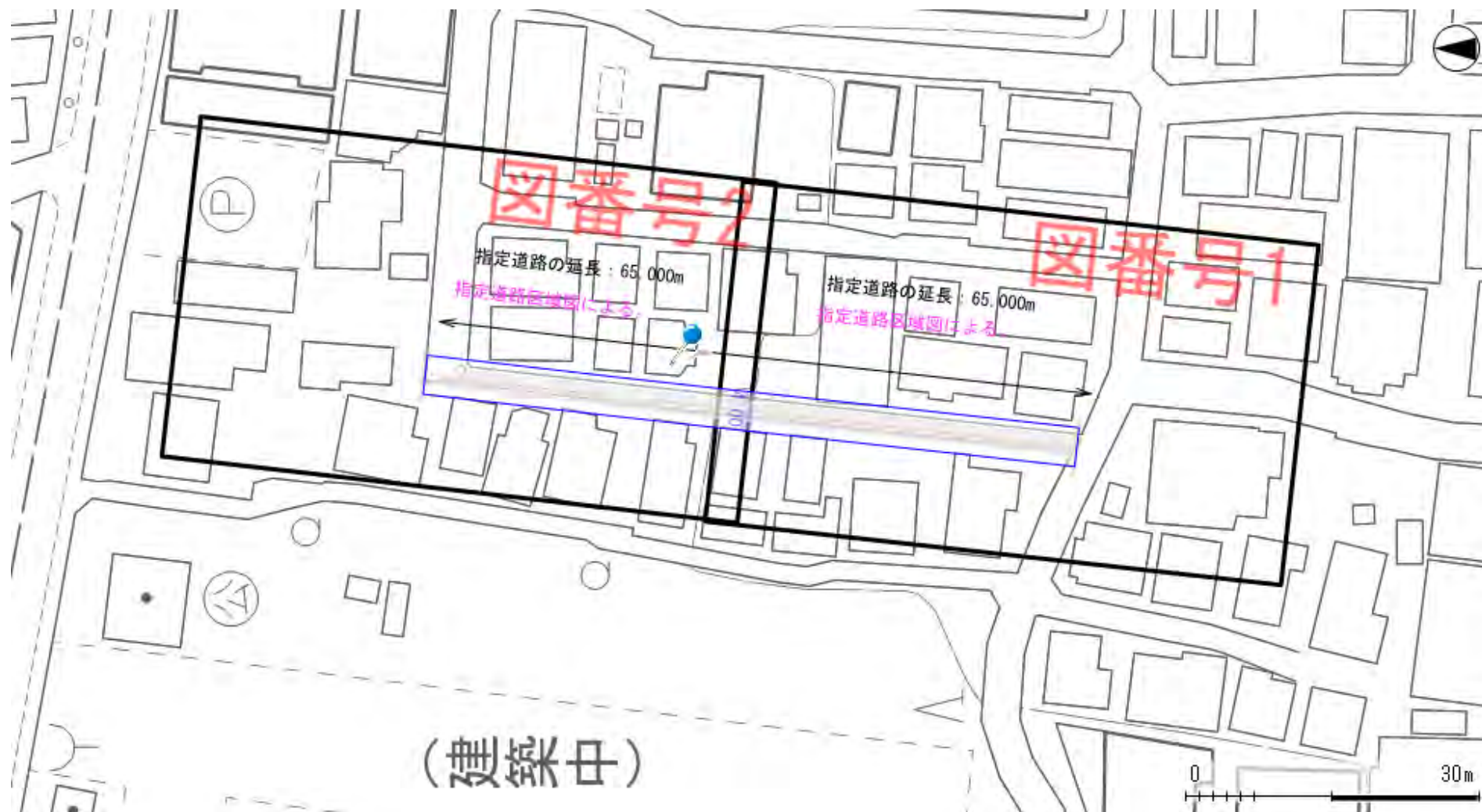
指定道路調書

(第一面)

整理番号	20-63_018	指定道路図対照番号	63-20-0000-0191501	指定道路の種類	2項道路	
指定の年月日		指定道路の延長	64.966	メートル	指定道路の幅員	4.00 ~ 4.00 メートル
指定道路の位置	足立区 中央本町四丁目1639-2内と先、1639-3内と先、1639-5内と先、1639-9内と先、 1639-10内と先、1639-11内と先、1639-19内と先、1639-21内と先、1 639-22内、1639-25内と先、1639-27先、446-11内、446-13先、44 6-18先、446-19先、446-21内、447-1内と先、447-2内と先、447-3内 と先、447-4内と先、447-5先、447-6内と先、447-9内と先、447-10内と先 、447-11内					
申請者の氏名						
水平距離指定の年月日		水平距離指定に係る道路の部分の延長		メートル	水平距離	メートル
水平距離指定の 係る道路の部分の 位置						
その他	指定道路の位置は、都市再生街区基本調査に基づく公図データと東京都縮尺1/2,500地形図を重ね、自動的に抽出した地番を記載しています。 このため最新の情報ではなく、精度上の誤差を含みます。詳しい内容については担当にお問合わせ下さい					
						令和2年11月27日 作成

位置図

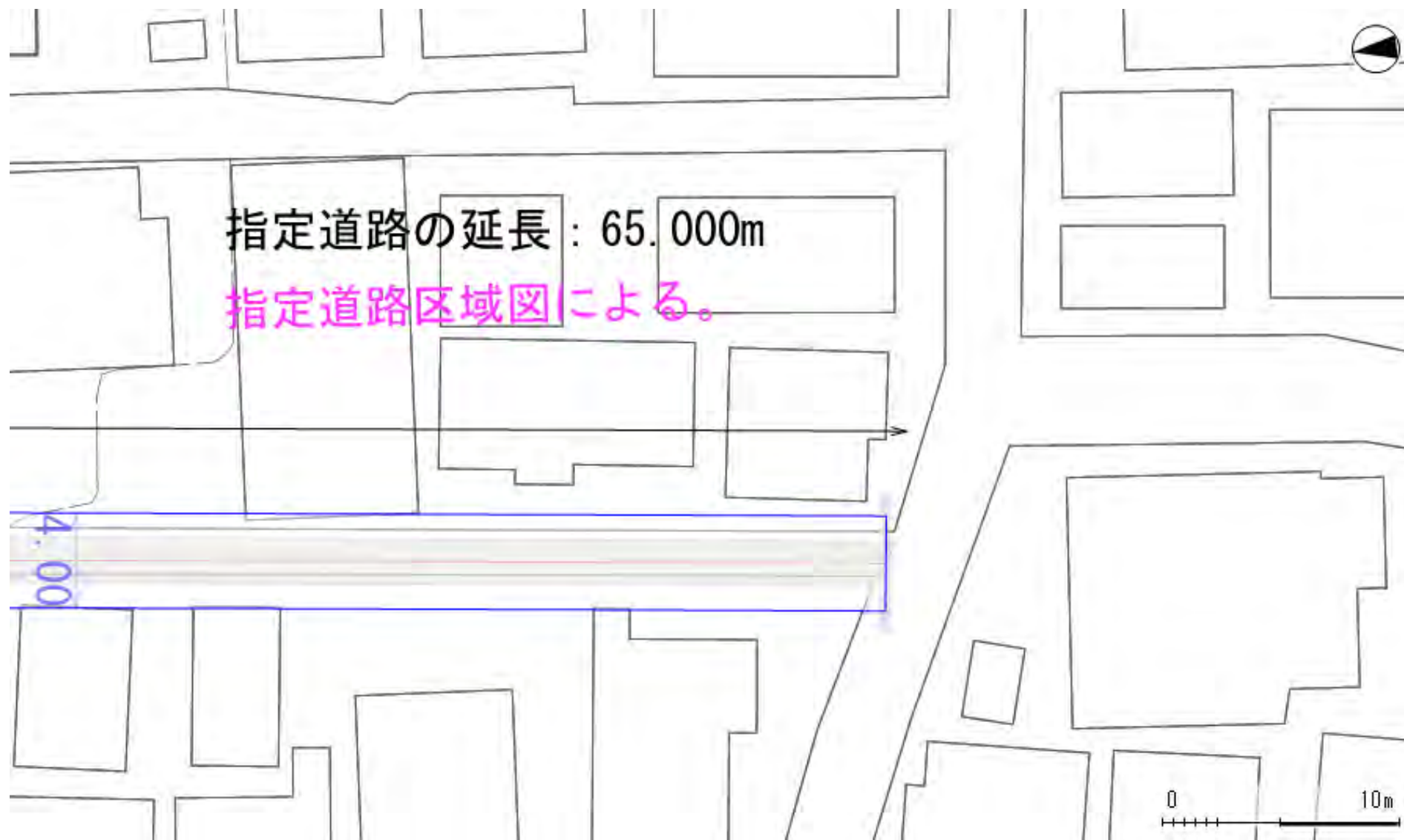
索引



令和2年11月27日 作成

この背景図は、東京都と東京デジタルマップ(株)が著作権を有する東京都縮尺1/2,500の地形図を足立区が複製・加工したものです。無断複製、転用、転載を禁じます。  
(東京都承認21都市基交第542号)(東京デジタルマップ(株)承認16東デ共許第014号-7) この地図による道路や建築物等の線形は、現地と異なることがありますのでご注意ください。  
この調書における道路の情報については、調書作成時点における内容を記載しております。最新情報は窓口でご確認下さい。

位置図



令和2年11月27日 作成

この地図は、東京都知事の承認を受けて、東京都縮尺2,500分の1地形図を利用して作成したものである。(承認番号)31都市基交著第55号  
無断複製、転用、転載を禁じます。この地図による道路や建築物等の線形は、現地と異なることがありますのでご注意ください。この調書における道路の情報に関しては、調書作成時点における内容を記載しております。最新情報は窓口でご確認ください。

位置図



令和2年11月27日 作成

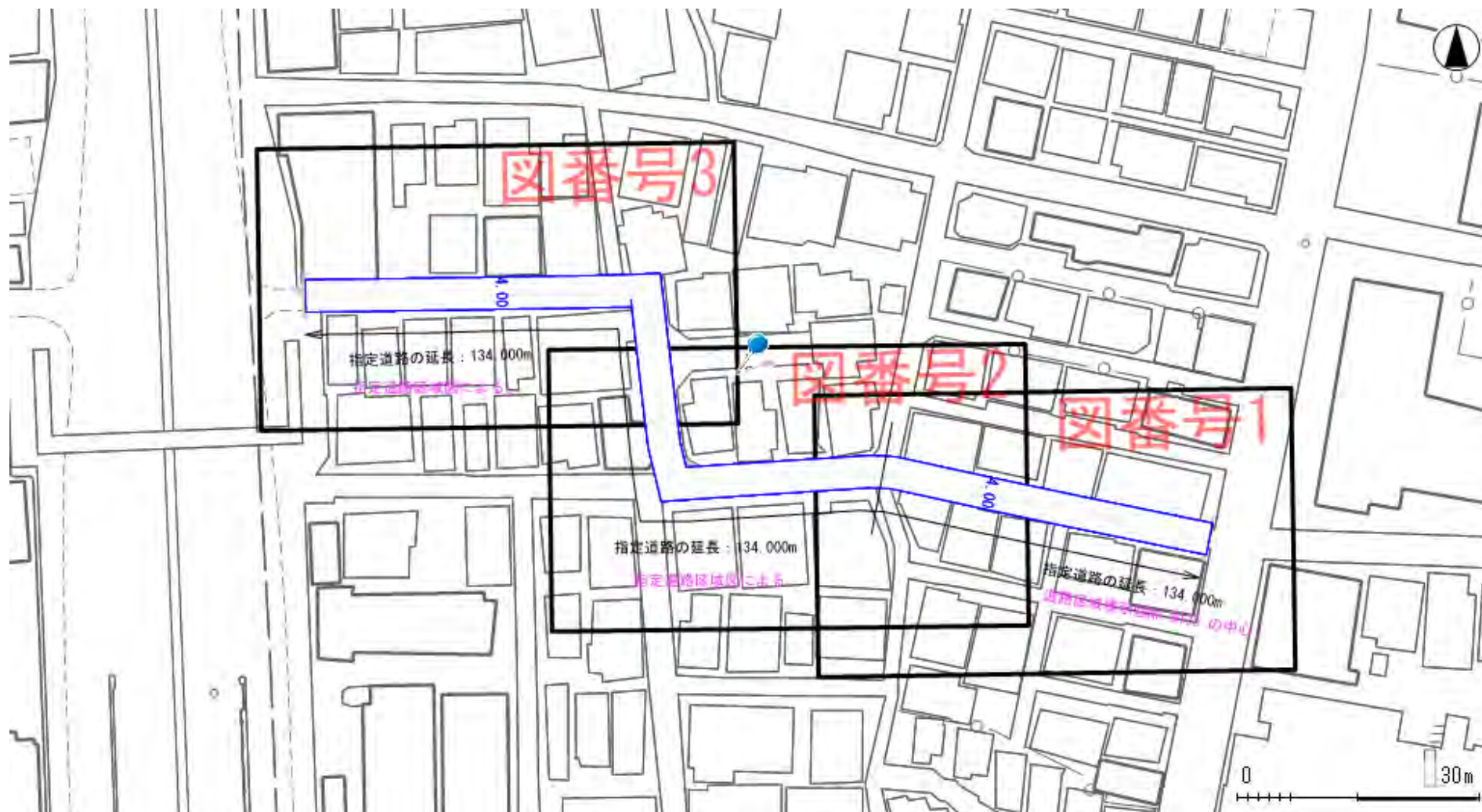
この地図は、東京都知事の承認を受けて、東京都縮尺2,500分の1地形図を利用して作成したものである。(承認番号)31都市基交著第55号  
無断複製、転用、転載を禁じます。この地図による道路や建築物等の線形は、現地と異なることがありますのでご注意ください。この調書における道路の情報に関しては、調書作成時点における内容を記載しております。最新情報は窓口でご確認ください。

指定道路調書

(第一面)

整理番号	20-66_016	指定道路図対照番号	66-20-0000-0181701	指定道路の種類	2項道路	
指定の年月日		指定道路の延長	134.000	メートル	指定道路の幅員	4.00 ~ 4.00 メートル
指定道路の位置	<p>足立区                  足立四丁目29-1内と先、29-2先、29-6先、29-7先、29-8先、29-9先、30-7内と先、30-8内と先、30-9内と先、30-10内と先、30-11内と先、30-12内と先、30-13内と先、30-14内と先、30-62先、1750-1内と先、1750-4内と先、1753内と先、1754-5内と先、1754-15内と先、1754-16内と先、1757-2内と先、1758-2内と先、1760-1内と先、1760-2内と先</p>					
申請者の氏名						
水平距離指定の年月日		水平距離指定に係る道路の部分の延長		メートル	水平距離	メートル
水平距離指定に係る道路の部分の位置						
その他	<p>指定道路の位置は、都市再生街区基本調査に基づく公図データと東京都縮尺1/2,500地形図を重ね、自動的に抽出した地番を記載しています。                  このため最新の情報ではなく、精度上の誤差を含みます。詳しい内容については担当にお問合わせ下さい</p> <p style="text-align: right;">令和2年11月27日 作成</p>					

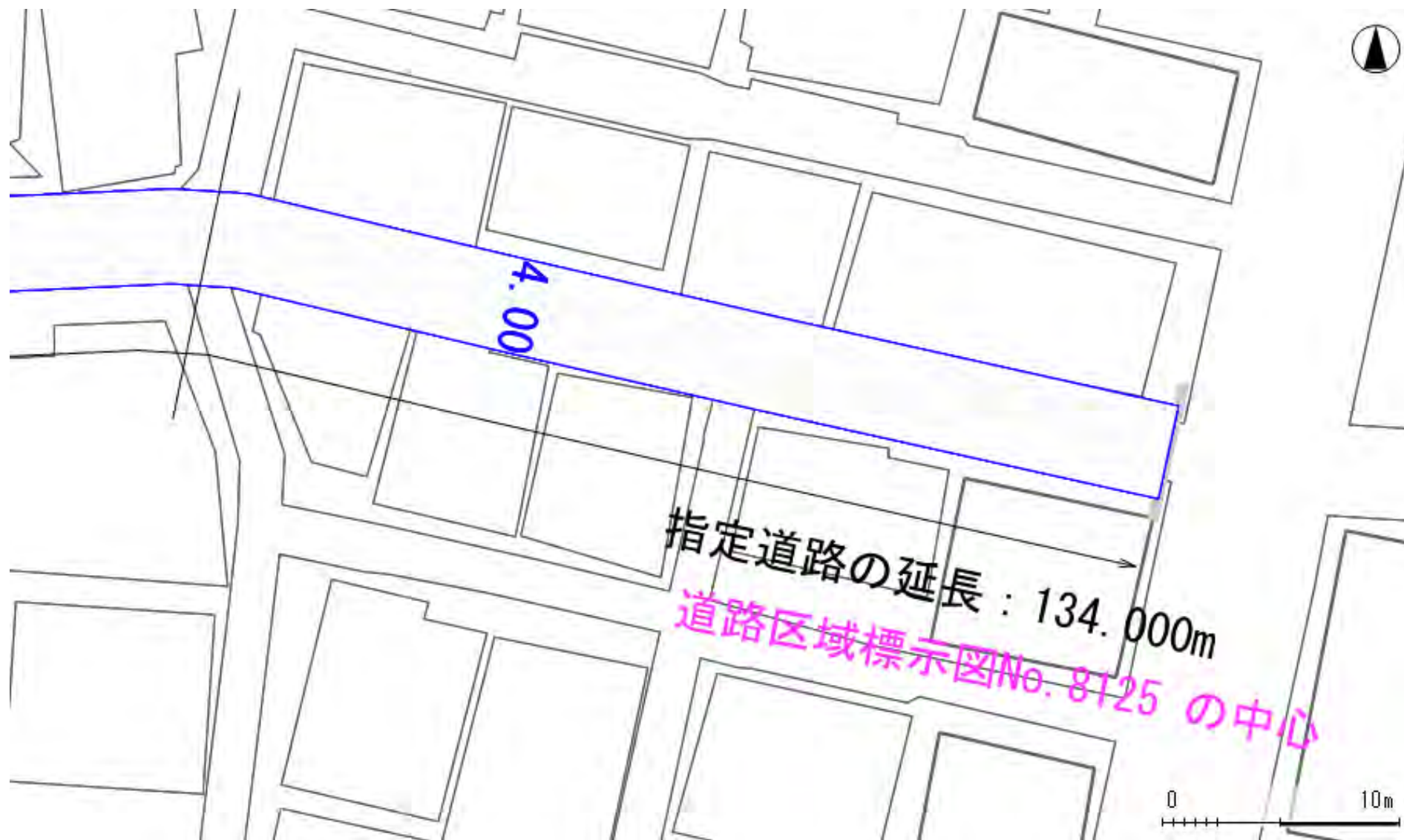
位置図



令和2年11月27日 作成

この背景図は、東京都と東京デジタルマップ(株)が著作権を有する東京都縮尺1/2,500の地形図を足立区が複製・加工したものです。無断複製、転用、転載を禁じます。  
(東京都承認21都市基交第542号)(東京デジタルマップ(株)承認16東デ共許第014号-7) この地図による道路や建築物等の線形は、現地と異なることがありますのでご注意ください。  
この調書における道路の情報については、調書作成時点における内容を記載しております。最新情報は窓口でご確認下さい。

位置図



令和2年11月27日 作成

この地図は、東京都知事の承認を受けて、東京都縮尺2,500分の1地形図を利用して作成したものである。(承認番号)31都市基交著第55号  
無断複製、転用、転載を禁じます。この地図による道路や建築物等の線形は、現地と異なることがありますのでご注意ください。この調書における道路の情報に関しては、調書作成時点における内容を記載しております。最新情報は窓口でご確認ください。

位置図



令和2年11月27日 作成

この地図は、東京都知事の承認を受けて、東京都縮尺2,500分の1地形図を利用して作成したものである。(承認番号)31都市基交著第55号  
無断複製、転用、転載を禁じます。この地図による道路や建築物等の線形は、現地と異なることがありますのでご注意ください。この調書における道路の情報に関しては、調書作成時点における内容を記載しております。最新情報は窓口でご確認ください。



位置図



令和2年11月27日 作成

この地図は、東京都知事の承認を受けて、東京都縮尺2,500分の1地形図を利用して作成したものである。(承認番号)31都市基交著第55号  
無断複製、転用、転載を禁じます。この地図による道路や建築物等の線形は、現地と異なることがありますのでご注意ください。この調書における道路の情報に関しては、調書作成時点における内容を記載しております。最新情報は窓口でご確認ください。

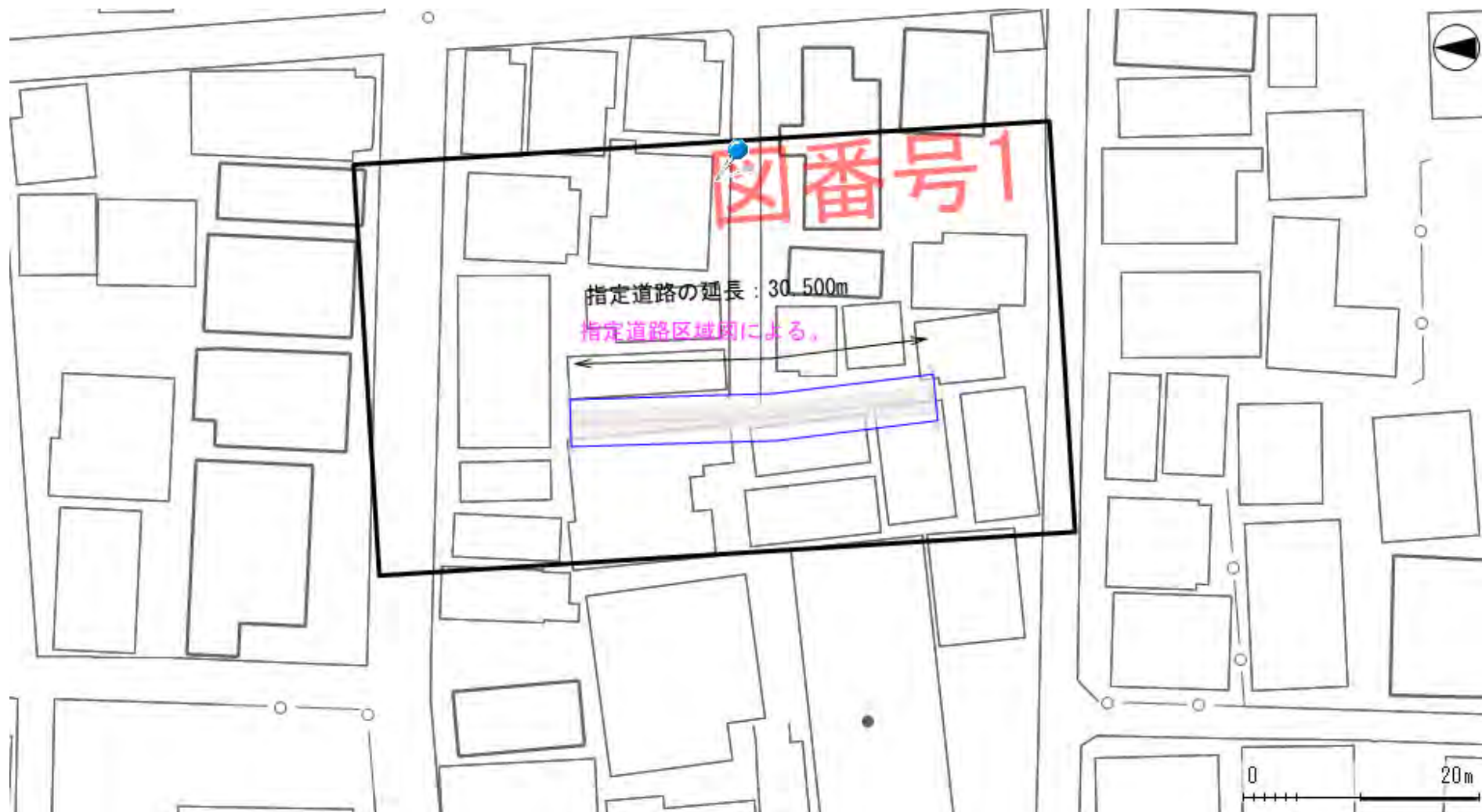
指定道路調書

(第一面)

整理番号	20-66_073	指定道路図対照番号	66-20-0000-0194702	指定道路の種類	2項道路	
指定の年月日		指定道路の延長	30.500	メートル	指定道路の幅員	4.00 ~ 4.00 メートル
指定道路の位置	足立区 足立四丁目6先、6-6内と先、6-7内と先、6-10内と先、6-14内と先					
申請者の氏名						
水平距離指定の年月日		水平距離指定に係る道路の部分の延長		メートル	水平距離	メートル
水平距離指定の係る道路の部分の位置						
その他	指定道路の位置は、都市再生街区基本調査に基づく公図データと東京都縮尺1/2,500地形図を重ね、自動的に抽出した地番を記載しています。 このため最新の情報ではなく、精度上の誤差を含みます。詳しい内容については担当にお問合わせ下さい <span style="float: right;">令和2年11月20日 作成</span>					

位置図

索引



令和2年11月20日 作成

この背景図は、東京都と東京デジタルマップ(株)が著作権を有する東京都縮尺1/2,500の地形図を足立区が複製・加工したものです。無断複製、転用、転載を禁じます。  
(東京都承認21都市基交第542号)(東京デジタルマップ(株)承認16東デ共許第014号-7) この地図による道路や建築物等の線形は、現地と異なることがありますのでご注意ください。  
この調書における道路の情報に関しては、調書作成時点における内容を記載しております。最新情報は窓口でご確認下さい。

位置図



令和2年11月20日 作成

この地図は、東京都知事の承認を受けて、東京都縮尺2,500分の1地形図を利用して作成したものである。(承認番号)31都市基交著第55号  
無断複製、転用、転載を禁じます。この地図による道路や建築物等の線形は、現地と異なることがありますのでご注意ください。この調書における道路の情報に関しては、調書作成時点における内容を記載しております。最新情報は窓口でご確認ください。

指定道路調書

(第一面)

整理番号	20-66_076	指定道路図対照番号	66-20-0000-0195501	指定道路の種類	2項道路	
指定の年月日		指定道路の延長	134.000	メートル	指定道路の幅員	4.00 ~ 4.00 メートル
指定道路の位置	<p>足立区                  足立一丁目92-1内、92-2内と先、92-5内と先、92-9内と先、92-10内と先、92-12内と先、92-13内と先、92-14内と先、92-15内と先、92-16先、92-17先、92-18内と先、92-19内と先、92-20内と先、92-25内と先、92-30内と先、92-31内、92-32内、92-33内と先、92-36内と先、93内と先、93-4内と先、93-11内と先、93-13内と先、93-14内と先、93-15内と先、93-24内と先、93-25内と先、93-30先、93-39内と先、94-2内と先、94-3内と先、94-4内と先、94-5内と先、95-1内と先、95-2内と先、95-3内、95-5内と先、95-6先、95-8内と先、95-9内と先、95-10内と先、95-11内</p>					
申請者の氏名						
水平距離指定の年月日		水平距離指定に係る道路の部分の延長		メートル	水平距離	メートル
水平距離指定に係る道路の部分の位置						
その他	<p>指定道路の位置は、都市再生街区基本調査に基づく公図データと東京都縮尺1/2,500地形図を重ね、自動的に抽出した地番を記載しています。                  このため最新の情報ではなく、精度上の誤差を含みます。詳しい内容については担当にお問合わせ下さい</p> <p style="text-align: right;">令和元年11月26日 作成</p>					

位置図

索引



令和元年11月26日 作成

この背景図は、東京都と東京デジタルマップ(株)が著作権を有する東京都縮尺1/2,500の地形図を足立区が複製・加工したものです。無断複製、転用、転載を禁じます。  
(東京都承認21都市基交第542号)(東京デジタルマップ(株)承認16東デ共許第014号-7) この地図による道路や建築物等の線形は、現地と異なることがありますのでご注意ください。  
この調書における道路の情報に関しては、調書作成時点における内容を記載しております。最新情報は窓口でご確認下さい。

位置図

図番号 1



令和元年11月26日 作成

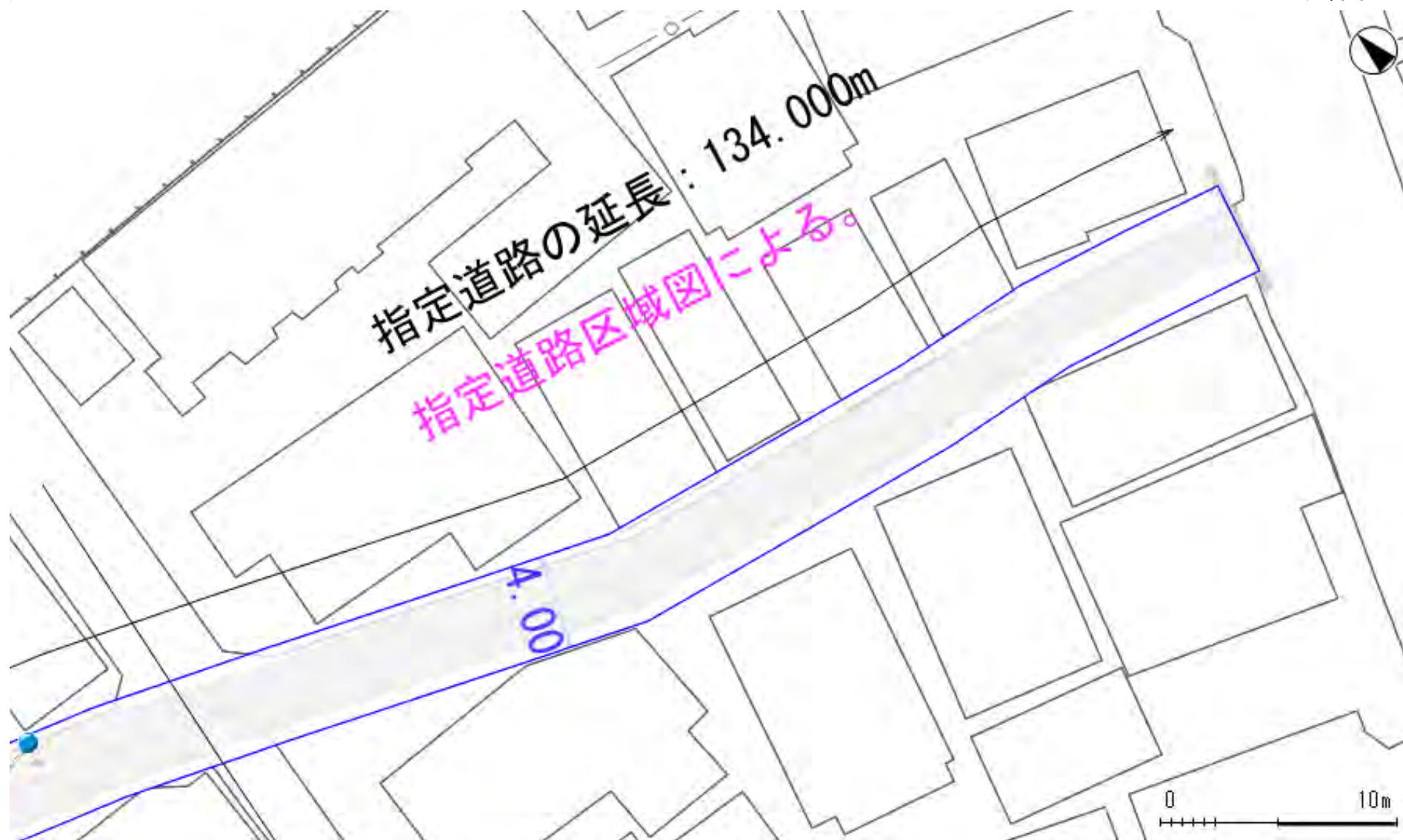
この地図は、東京都知事の承認を受けて、東京都縮尺2,500分の1地形図を利用して作成したものである。(承認番号)31都市基交著第55号  
無断複製、転用、転載を禁じます。この地図による道路や建築物等の線形は、現地と異なることがありますのでご注意ください。この調書における道路の情報に関しては、調書作成時点における内容を記載しております。最新情報は窓口でご確認ください。



令和元年11月26日 作成

この地図は、東京都知事の承認を受けて、東京都縮尺2,500分の1地形図を利用して作成したものである。(承認番号)31都市基交著第55号  
無断複製、転用、転載を禁じます。この地図による道路や建築物等の線形は、現地と異なることがありますのでご注意ください。この調書における道路の情報に関しては、調書作成時点における内容を記載しております。最新情報は窓口でご確認ください。





令和元年11月26日 作成

この地図は、東京都知事の承認を受けて、東京都縮尺2,500分の1地形図を利用して作成したものである。(承認番号)31都市基交著第55号  
無断複製、転用、転載を禁じます。この地図による道路や建築物等の線形は、現地と異なることがありますのでご注意ください。この調書における道路の情報に関しては、調書作成時点における内容を記載しております。最新情報は窓口でご確認ください。

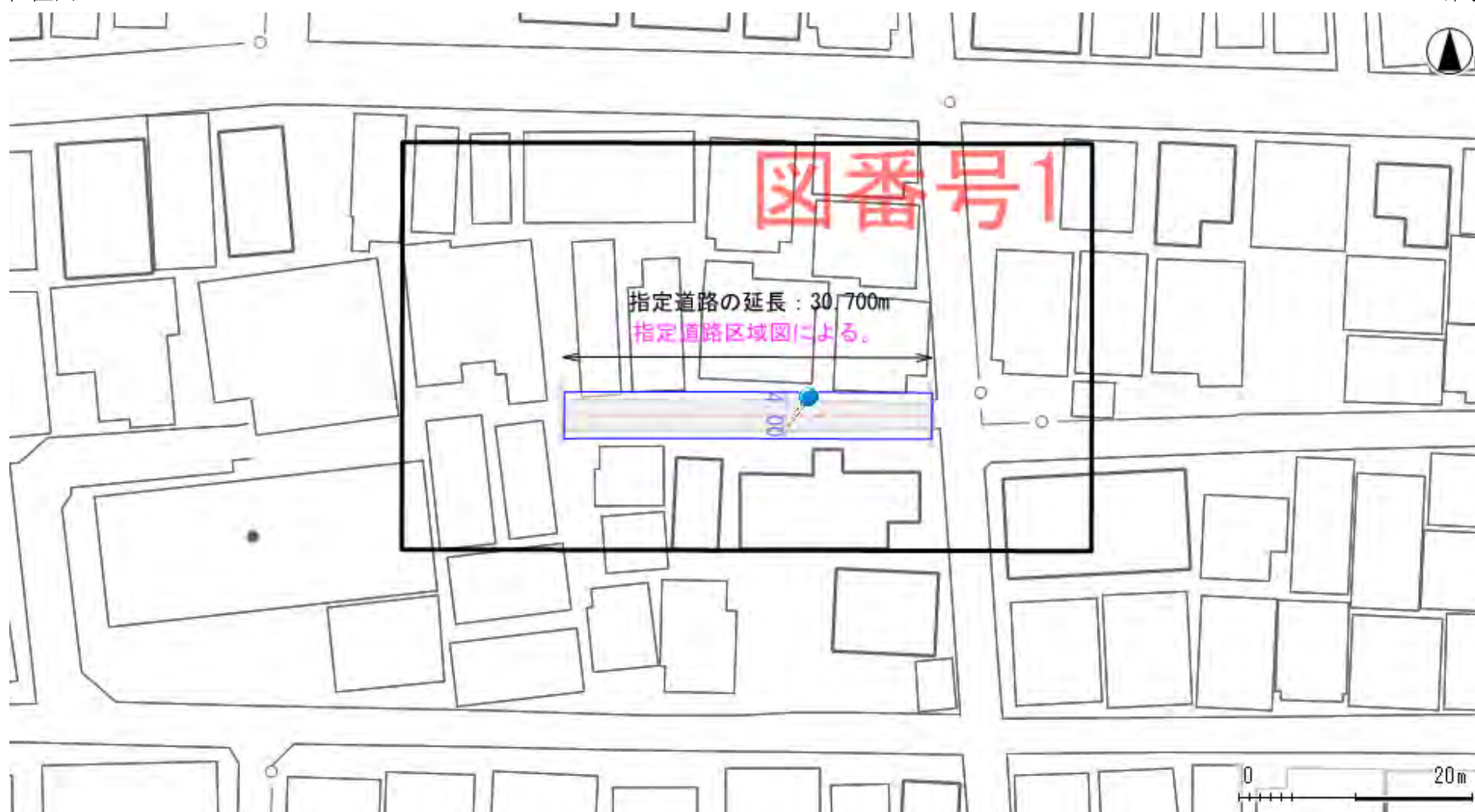
指定道路調書

(第一面)

整理番号	20-66_077	指定道路図対照番号	66-20-0000-0195602	指定道路の種類	2項道路	
指定の年月日		指定道路の延長	30.700	メートル	指定道路の幅員	4.00 ~ 4.00 メートル
指定道路の位置	足立区 足立四丁目6先、6-1内と先、6-3内と先、6-4内と先、6-5内と先、6-6内と先、6-8先、6-9先、6-11内と先、6-12先、6-13先、6-14内と先					
申請者の氏名						
水平距離指定の年月日		水平距離指定に係る道路の部分の延長		メートル	水平距離	メートル
水平距離指定に係る道路の部分の位置						
その他	指定道路の位置は、都市再生街区基本調査に基づく公図データと東京都縮尺1/2,500地形図を重ね、自動的に抽出した地番を記載しています。 このため最新の情報ではなく、精度上の誤差を含みます。詳しい内容については担当にお問合わせ下さい 令和2年11月20日 作成					

位置図

索引



令和2年11月20日 作成

この背景図は、東京都と東京デジタルマップ(株)が著作権を有する東京都縮尺1/2,500の地形図を足立区が複製・加工したものです。無断複製、転用、転載を禁じます。  
(東京都承認21都市基交第542号)(東京デジタルマップ(株)承認16東デ共許第014号-7) この地図による道路や建築物等の線形は、現地と異なることがありますのでご注意ください。  
この調書における道路の情報に関しては、調書作成時点における内容を記載しております。最新情報は窓口でご確認下さい。



令和2年11月20日 作成

この地図は、東京都知事の承認を受けて、東京都縮尺2,500分の1地形図を利用して作成したものである。(承認番号)31都市基交著第55号  
無断複製、転用、転載を禁じます。この地図による道路や建築物等の線形は、現地と異なることがありますのでご注意ください。この調書における道路の情報に関しては、調書作成時点における内容を記載しております。最新情報は窓口でご確認ください。

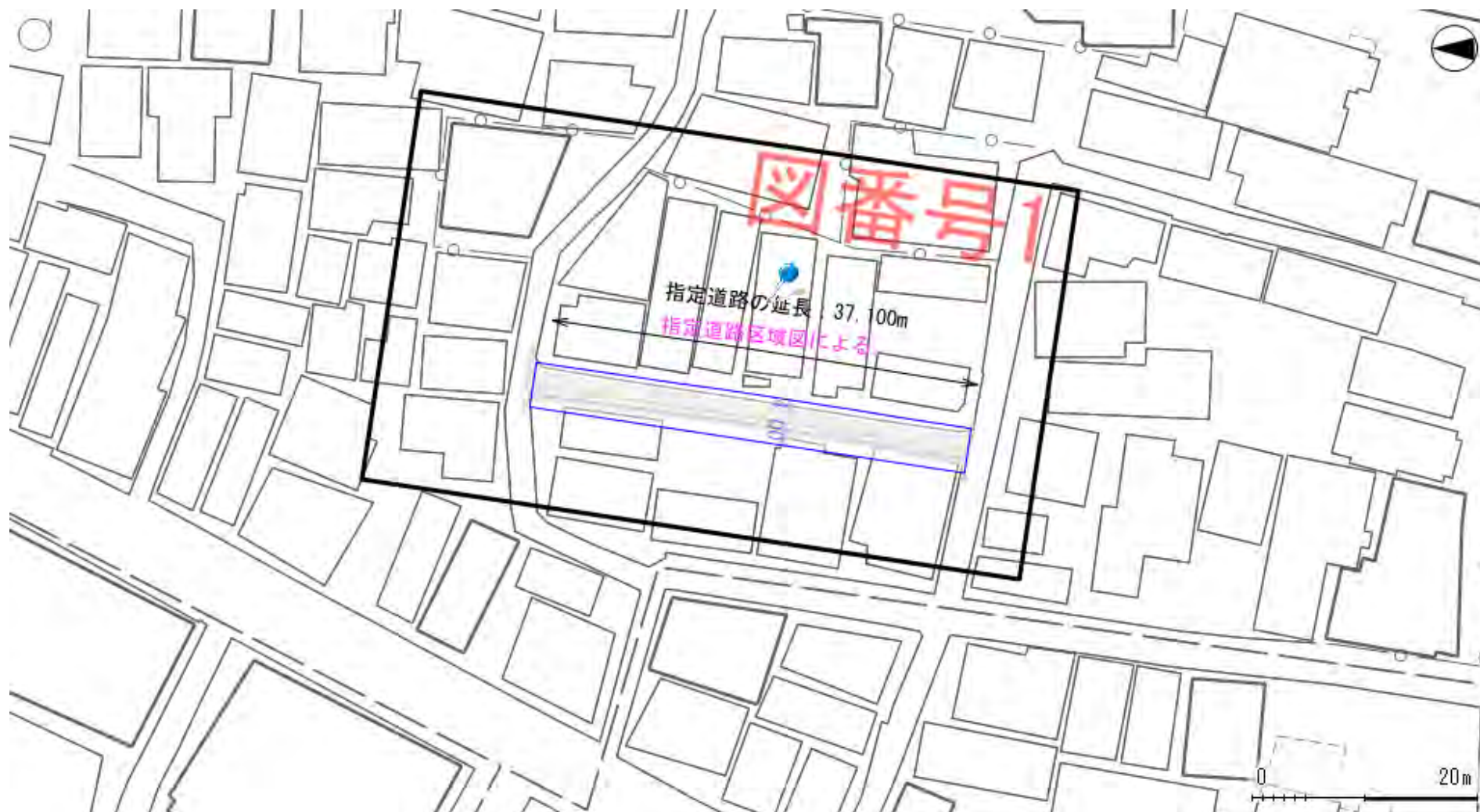
指定道路調書

(第一面)

整理番号	20-66_107	指定道路図対照番号	66-20-0000-0202601	指定道路の種類	2項道路	
指定の年月日		指定道路の延長	37.100	メートル	指定道路の幅員	4.00 ~ 4.00 メートル
指定道路の位置	足立区 足立三丁目135-5内と先、135-6先、135-8内と先、135-10内、135-11内と先、135-12内と先、135-19先、135-20内と先、135-33内と先、135-34内と先、135-54先、135-56内と先、135-63内					
申請者の氏名						
水平距離指定の年月日		水平距離指定に係る道路の部分の延長		メートル	水平距離	メートル
水平距離指定に係る道路の部分の位置						
その他	指定道路の位置は、都市再生街区基本調査に基づく公図データと東京都縮尺1/2,500地形図を重ね、自動的に抽出した地番を記載しています。 このため最新の情報ではなく、精度上の誤差を含みます。詳しい内容については担当にお問合わせ下さい 令和2年11月20日 作成					

位置図

索引



令和2年11月20日 作成

この背景図は、東京都と東京デジタルマップ(株)が著作権を有する東京都縮尺1/2,500の地形図を足立区が複製・加工したものです。無断複製、転用、転載を禁じます。  
(東京都承認21都市基交第542号)(東京デジタルマップ(株)承認16東デ共許第014号-7) この地図による道路や建築物等の線形は、現地と異なることがありますのでご注意ください。  
この調書における道路の情報に関しては、調書作成時点における内容を記載しております。最新情報は窓口でご確認下さい。

位置図

図番号 1



令和2年11月20日 作成

この地図は、東京都知事の承認を受けて、東京都縮尺2,500分の1地形図を利用して作成したものである。(承認番号)31都市基交著第55号  
無断複製、転用、転載を禁じます。この地図による道路や建築物等の線形は、現地と異なることがありますのでご注意ください。この調書における道路の情報に関しては、調書作成時点における内容を記載しております。最新情報は窓口でご確認ください。

指定道路調書

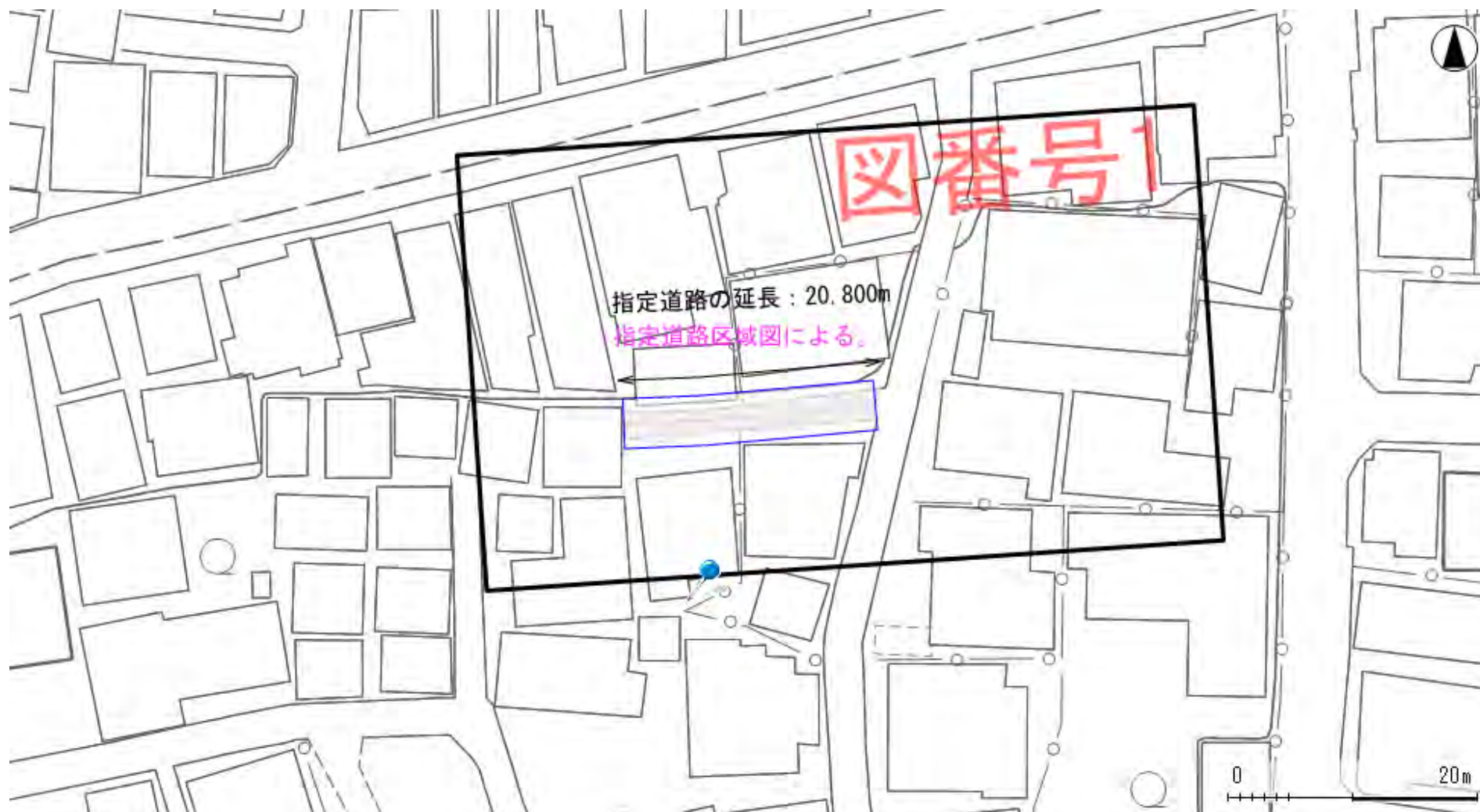
(第一面)

整理番号	20-66_110	指定道路図対照番号	66-20-0000-0203302	指定道路の種類	2項道路			
指定の年月日		指定道路の延長	20.800	メートル	指定道路の幅員	4.00	～ 4.00	メートル
指定道路の位置	足立区 足立二丁目1374-1内、1374-7内と先、1374-8内と先、1374-9内と先、1374-5先							
申請者の氏名								
水平距離指定の年月日		水平距離指定に係る道路の部分の延長		メートル	水平距離		メートル	
水平距離指定に係る道路の部分の位置								
その他	指定道路の位置は、都市再生街区基本調査に基づく公図データと東京都縮尺1/2,500地形図を重ね、自動的に抽出した地番を記載しています。 このため最新の情報ではなく、精度上の誤差を含みます。詳しい内容については担当にお問合わせ下さい 令和2年11月20日 作成							



位置図

索引



令和2年11月20日 作成

この背景図は、東京都と東京デジタルマップ(株)が著作権を有する東京都縮尺1/2,500の地形図を足立区が複製・加工したものです。無断複製、転用、転載を禁じます。  
(東京都承認21都市基交第542号)(東京デジタルマップ(株)承認16東デ共許第014号-7) この地図による道路や建築物等の線形は、現地と異なることがありますのでご注意ください。  
この調書における道路の情報については、調書作成時点における内容を記載しております。最新情報は窓口でご確認下さい。

位置図



令和2年11月20日 作成

この地図は、東京都知事の承認を受けて、東京都縮尺2,500分の1地形図を利用して作成したものである。(承認番号)31都市基交著第55号  
無断複製、転用、転載を禁じます。この地図による道路や建築物等の線形は、現地と異なることがありますのでご注意ください。この調書における道路の情報に関しては、調書作成時点における内容を記載しております。最新情報は窓口でご確認ください。

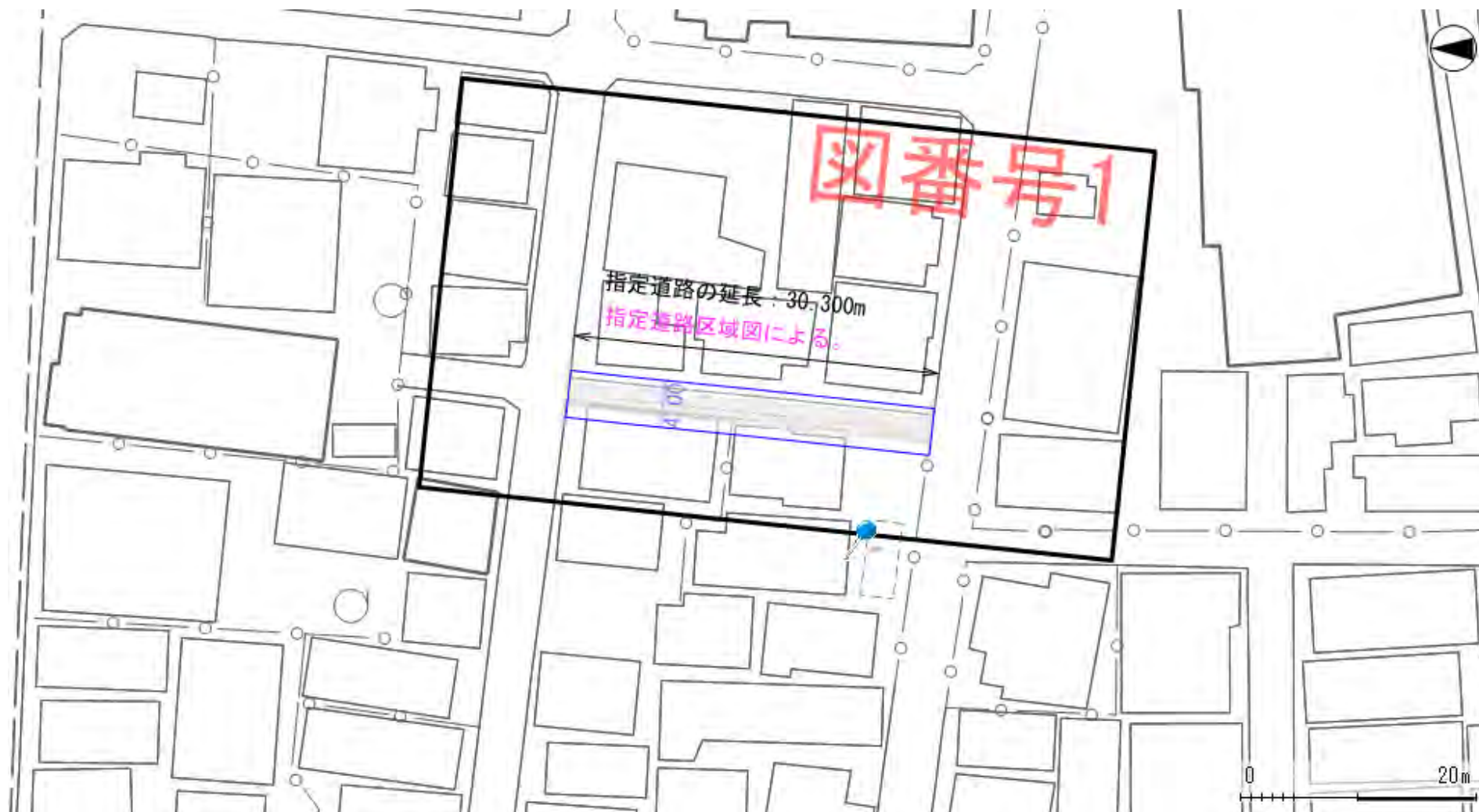
指定道路調書

(第一面)

整理番号	20-66_140	指定道路図対照番号	66-20-0000-0212202	指定道路の種類	2項道路			
指定の年月日		指定道路の延長	30.300	メートル	指定道路の幅員	4.00	～ 4.00	メートル
指定道路の位置	足立区 足立二丁目1248-4内と先、1248-11内と先、1248-14内と先							
申請者の氏名								
水平距離指定の年月日		水平距離指定に係る道路の部分の延長		メートル	水平距離		メートル	
水平距離指定の 係る道路の部分の 位置								
その他	指定道路の位置は、都市再生街区基本調査に基づく公図データと東京都縮尺1/2,500地形図を重ね、自動的に抽出した地番を記載しています。 このため最新の情報ではなく、精度上の誤差を含みます。詳しい内容については担当にお問合わせ下さい							
							令和2年11月20日	作成

位置図

索引



令和2年11月20日 作成

この背景図は、東京都と東京デジタルマップ(株)が著作権を有する東京都縮尺1/2,500の地形図を足立区が複製・加工したものです。無断複製、転用、転載を禁じます。  
(東京都承認21都市基交第542号)(東京デジタルマップ(株)承認16東デ共許第014号-7) この地図による道路や建築物等の線形は、現地と異なることがありますのでご注意ください。  
この調書における道路の情報に関しては、調書作成時点における内容を記載しております。最新情報は窓口でご確認下さい。

位置図



令和2年11月20日 作成

この地図は、東京都知事の承認を受けて、東京都縮尺2,500分の1地形図を利用して作成したものである。(承認番号)31都市基交著第55号  
無断複製、転用、転載を禁じます。この地図による道路や建築物等の線形は、現地と異なることがありますのでご注意ください。この調書における道路の情報に関しては、調書作成時点における内容を記載しております。最新情報は窓口でご確認ください。

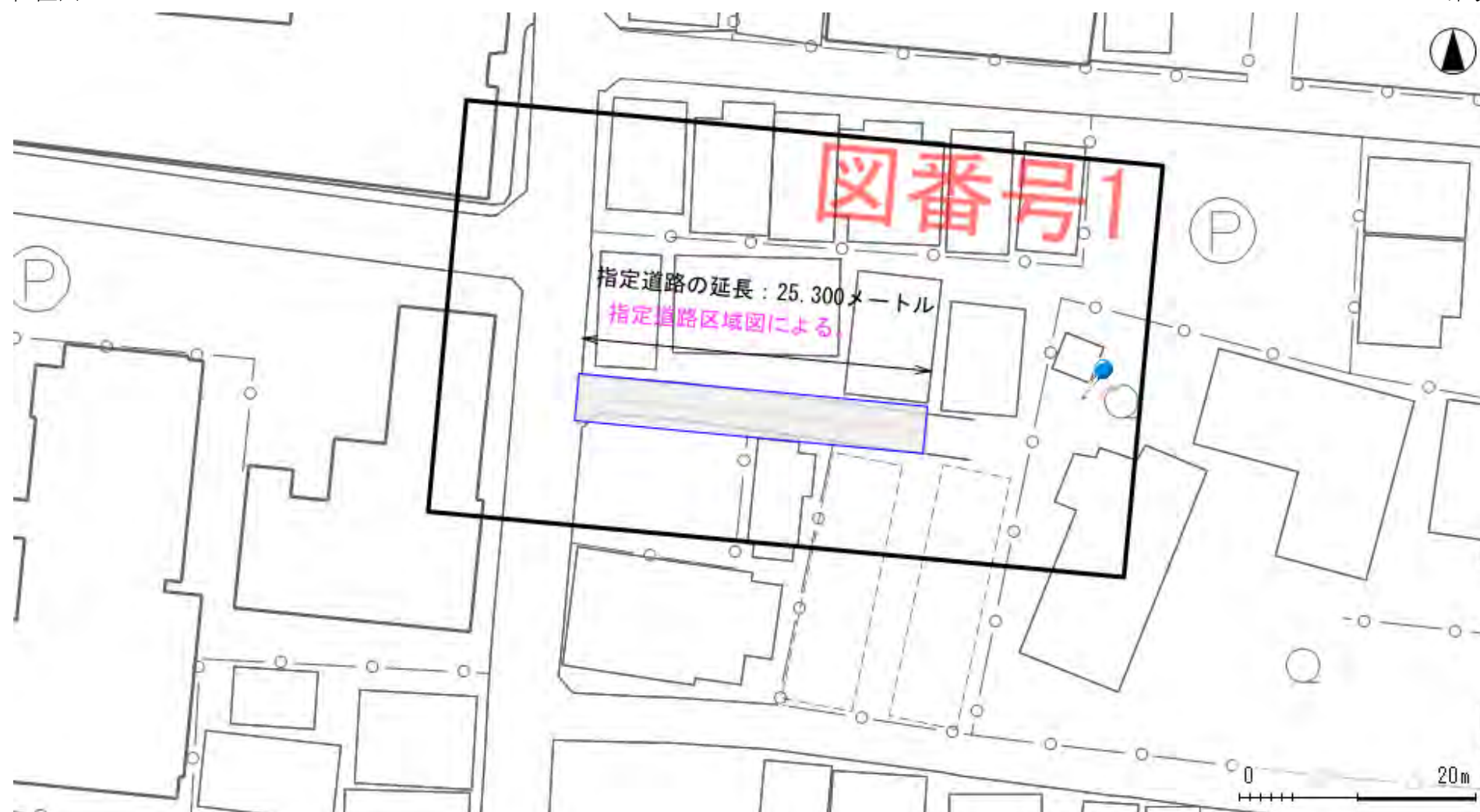
指定道路調書

(第一面)

整理番号	20-66_154	指定道路図対照番号	66-20-0000-0216702	指定道路の種類	2項道路	
指定の年月日		指定道路の延長	25.300	メートル	指定道路の幅員	4.00 ~ 4.00 メートル
指定道路の位置	足立区 足立三丁目1519-3内、1519-4内と先、1519-5内と先、1519-6内と先、1519-7内、1519-8内、1521-1内と先、1521-2内と先					
申請者の氏名						
水平距離指定の年月日		水平距離指定に係る道路の部分の延長		メートル	水平距離	メートル
水平距離指定に係る道路の部分の位置						
その他	指定道路の位置は、都市再生街区基本調査に基づく公図データと東京都縮尺1/2,500地形図を重ね、自動的に抽出した地番を記載しています。 このため最新の情報ではなく、精度上の誤差を含みます。詳しい内容については担当にお問合わせ下さい 令和2年11月20日 作成					

位置図

索引



令和2年11月20日 作成

この背景図は、東京都と東京デジタルマップ(株)が著作権を有する東京都縮尺1/2,500の地形図を足立区が複製・加工したものです。無断複製、転用、転載を禁じます。  
(東京都承認21都市基交第542号)(東京デジタルマップ(株)承認16東デ共許第014号-7) この地図による道路や建築物等の線形は、現地と異なることがありますのでご注意ください。  
この調書における道路の情報は、調書作成時点における内容を記載しております。最新情報は窓口でご確認下さい。

位置図



令和2年11月20日 作成

この地図は、東京都知事の承認を受けて、東京都縮尺2,500分の1地形図を利用して作成したものである。(承認番号)31都市基交著第55号  
無断複製、転用、転載を禁じます。この地図による道路や建築物等の線形は、現地と異なることがありますのでご注意ください。この調書における道路の情報に関しては、調書作成時点における内容を記載しております。最新情報は窓口でご確認ください。