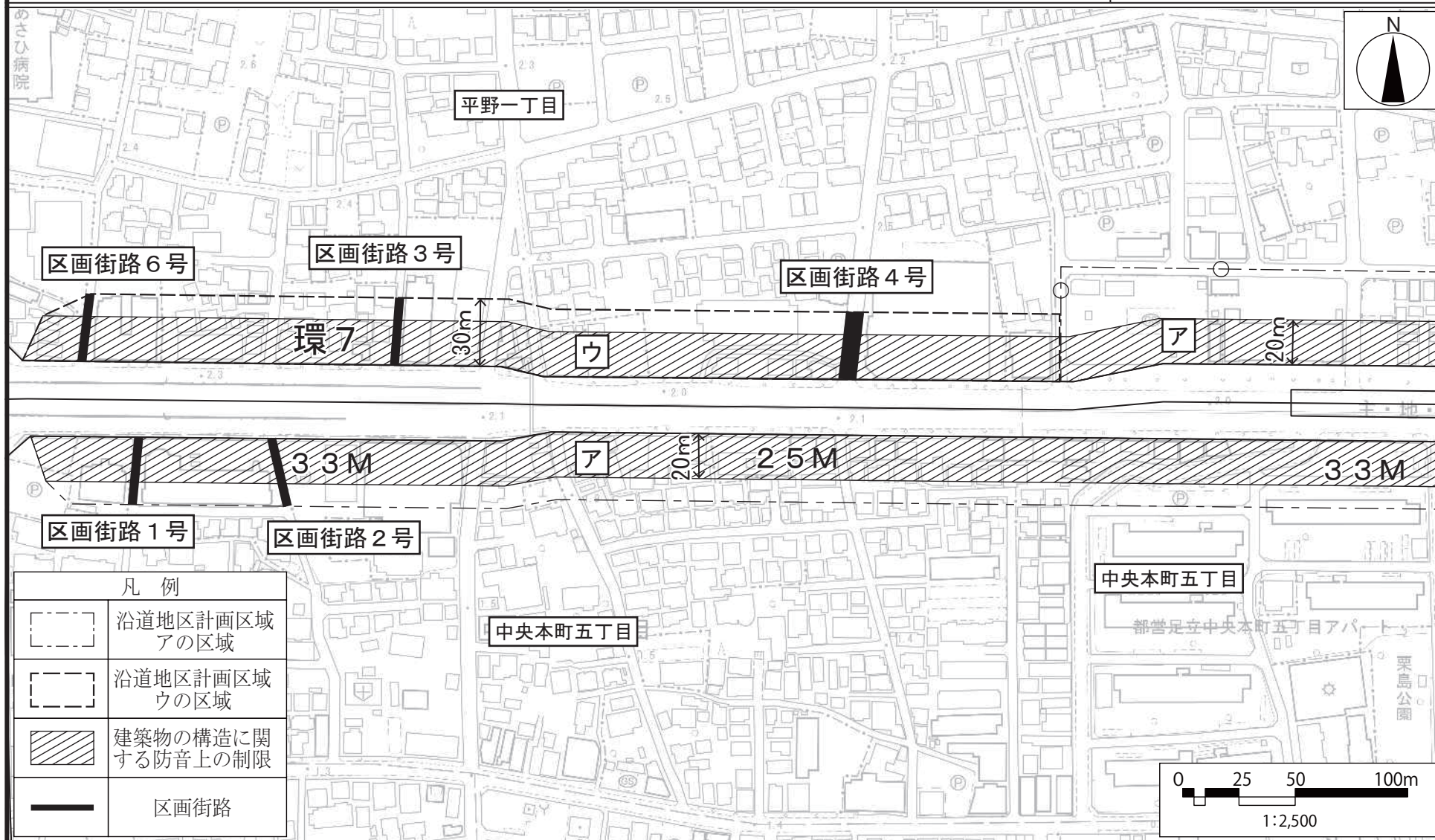


# 東京都市計画沿道地区計画

[足立区決定]

## 足立区環状七号線C地区沿道地区計画 計画図 1

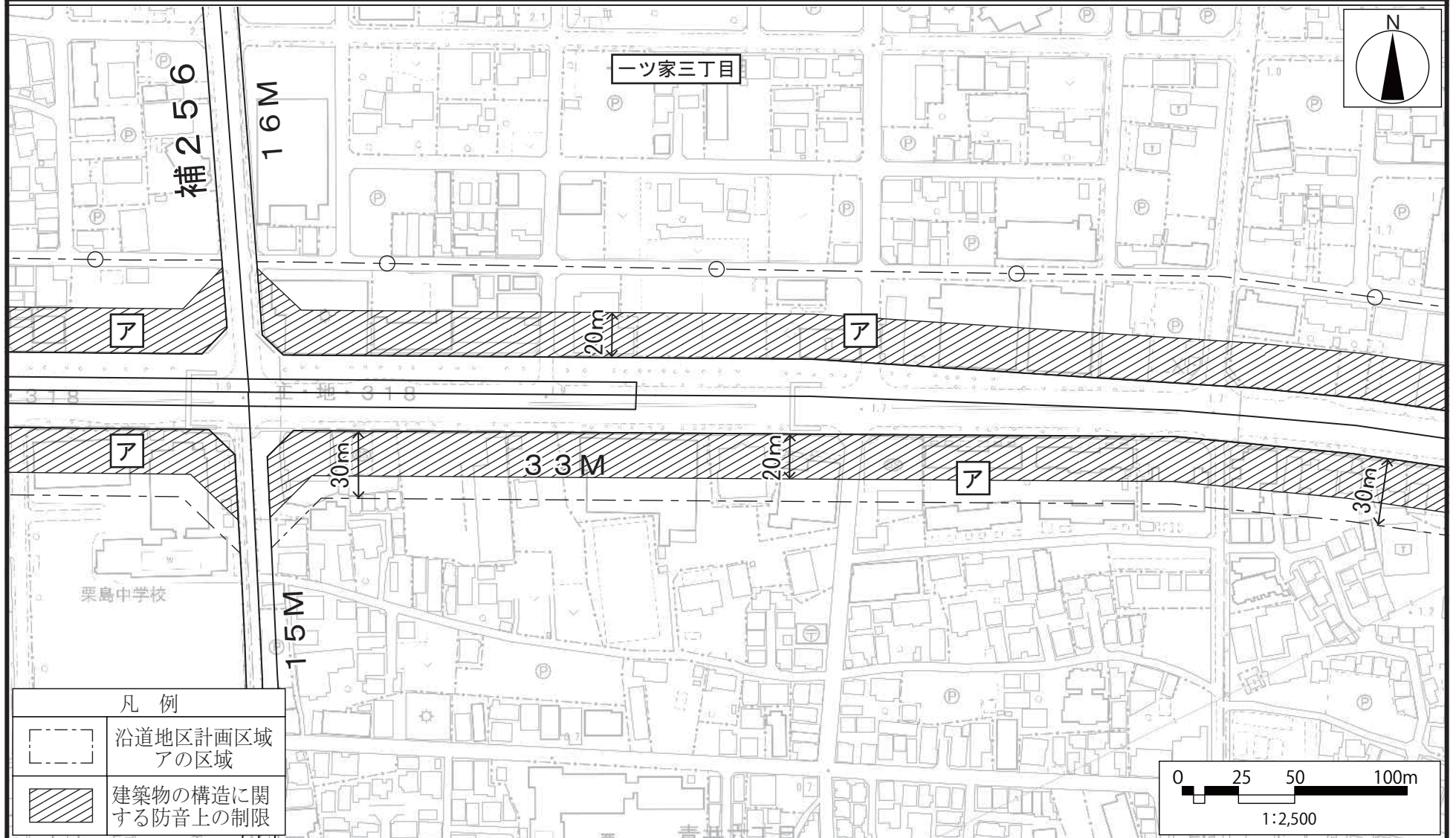


この地図は、東京都知事の承認を受けて、東京都縮尺2,500分の1地形図を利用して作成したものである。無断複製を禁ずる。  
 (承認番号) 3都市基交著第57号(承認番号) 2都市基街都第286号、令和3年2月17日

# 東京都市計画沿道地区計画

[足立区決定]

## 足立区環状七号線C地区沿道地区計画 計画図 2

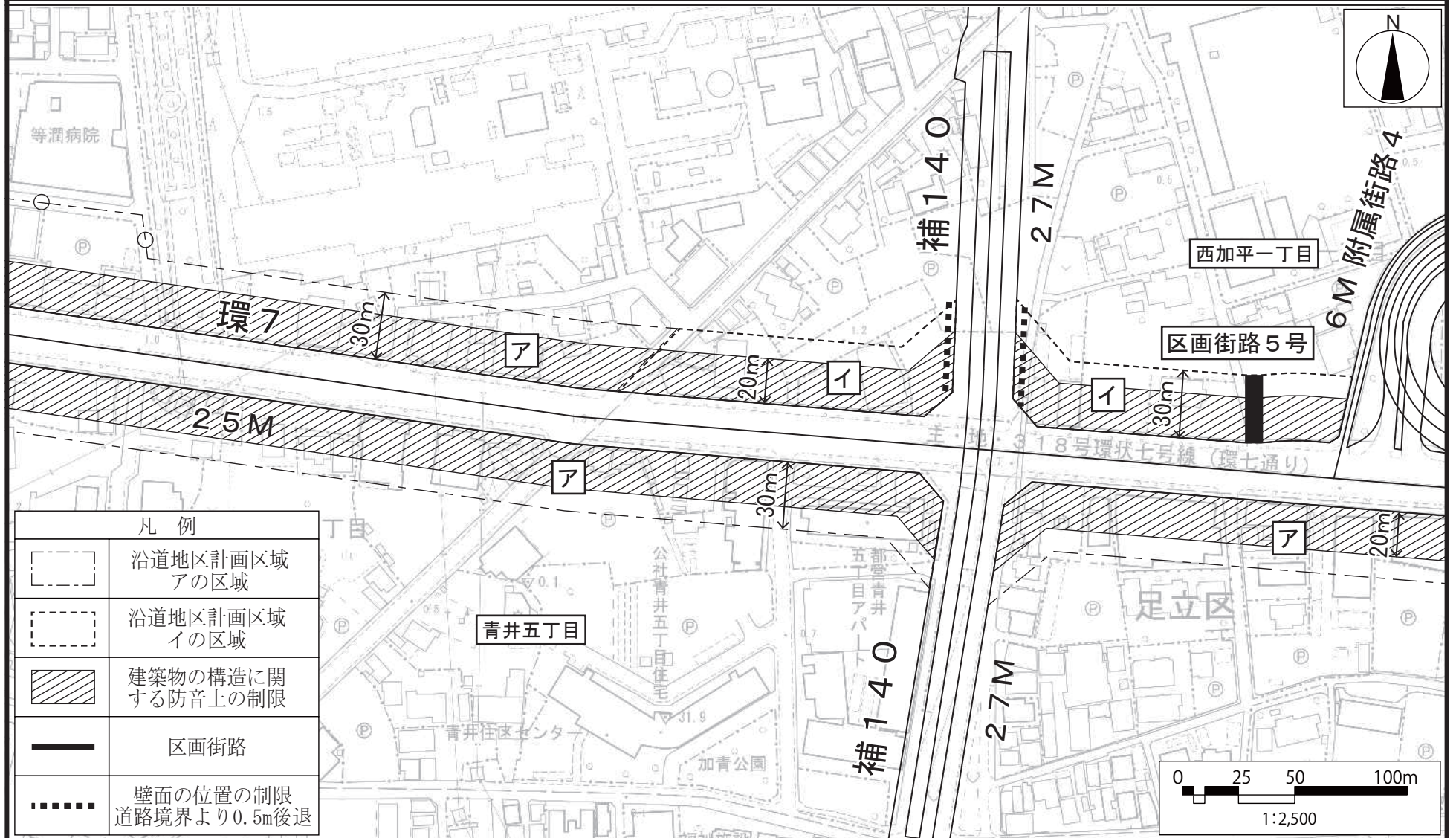


この地図は、東京都知事の承認を受けて、東京都縮尺2,500分の1地形図を利用して作成したものである。無断複製を禁ずる。  
(承認番号) 3都市基交著第57号(承認番号) 2都市基街都第286号、令和3年2月17日

# 東京都市計画沿道地区計画

[足立区決定]

## 足立区環状七号線C地区沿道地区計画 計画図3

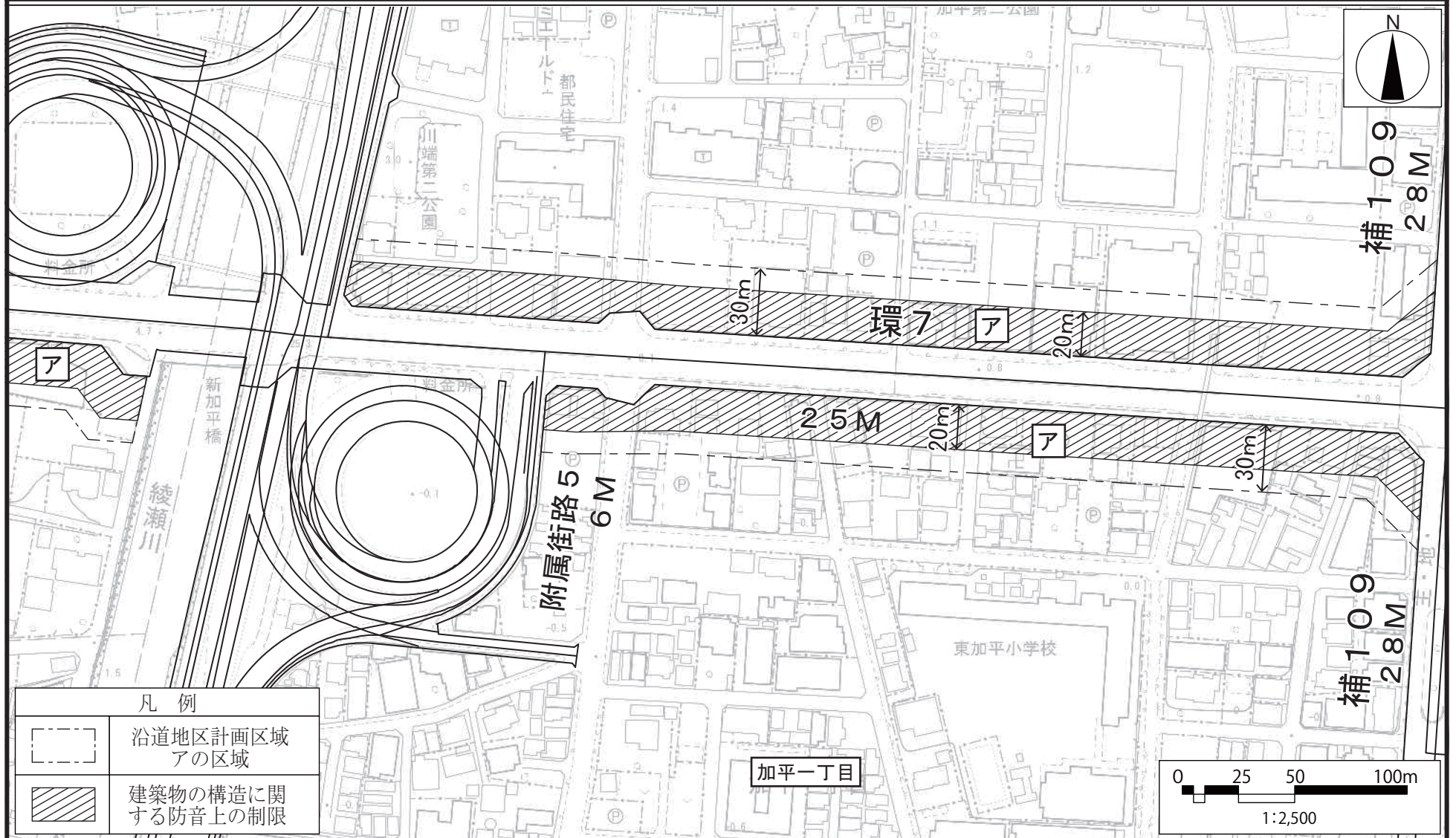


この地図は、東京都知事の承認を受けて、東京都縮尺2,500分の1地形図を利用して作成したものである。無断複製を禁ずる。  
 (承認番号) 3都市基交著第57号(承認番号) 2都市基街都第286号、令和3年2月17日

# 東京都市計画沿道地区計画

[足立区決定]

## 足立区環状七号線C地区沿道地区計画 計画図4



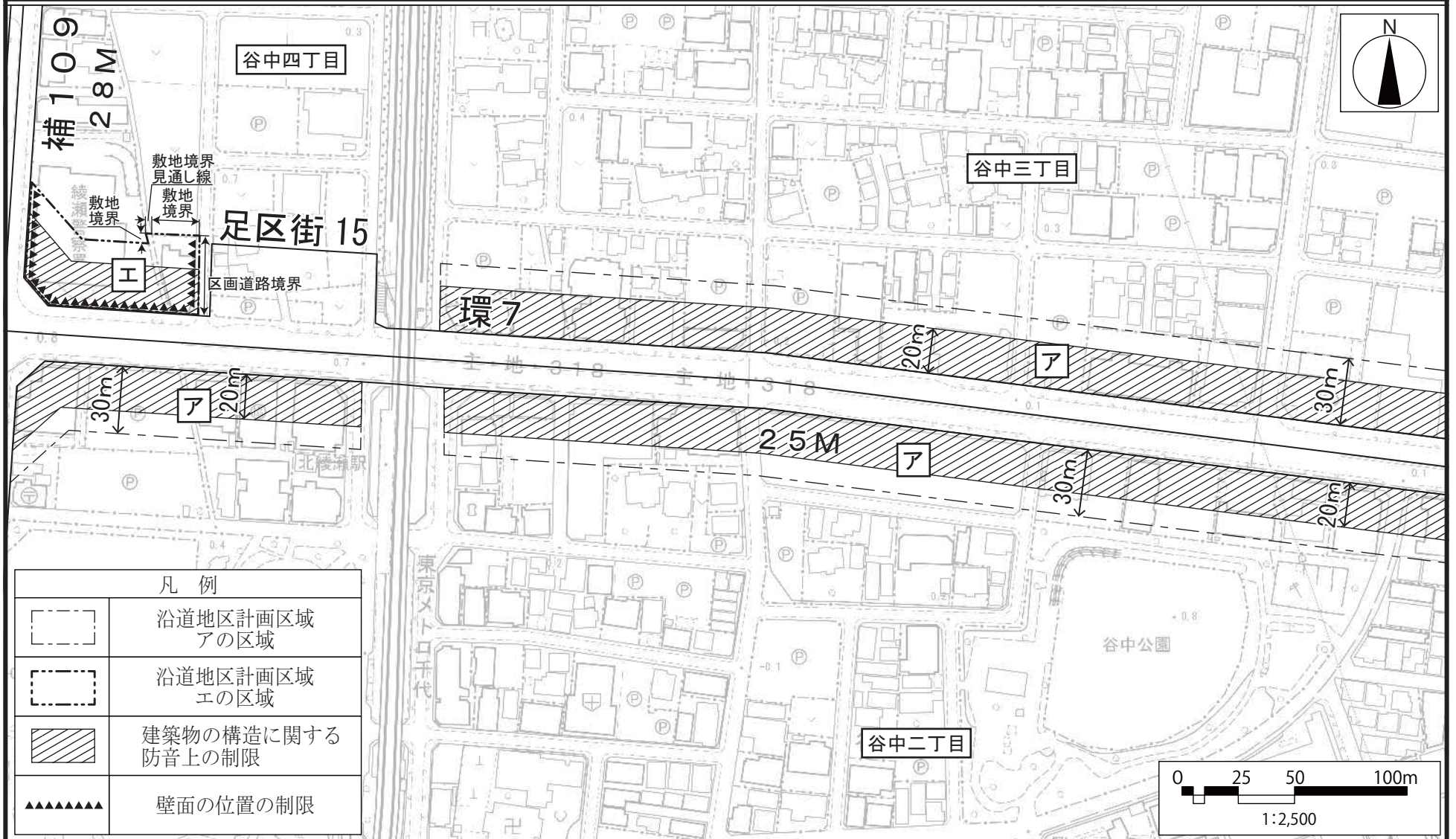
この地図は、東京都知事の承認を受けて、東京都縮尺2,500分の1地形図を利用して作成したものである。無断複製を禁ずる。

(承認番号) 3都市基交著第57号(承認番号) 2都市基街都第286号、令和3年2月17日

# 東京都市計画沿道地区計画

[足立区決定]

## 足立区環状七号線C地区沿道地区計画 計画図5



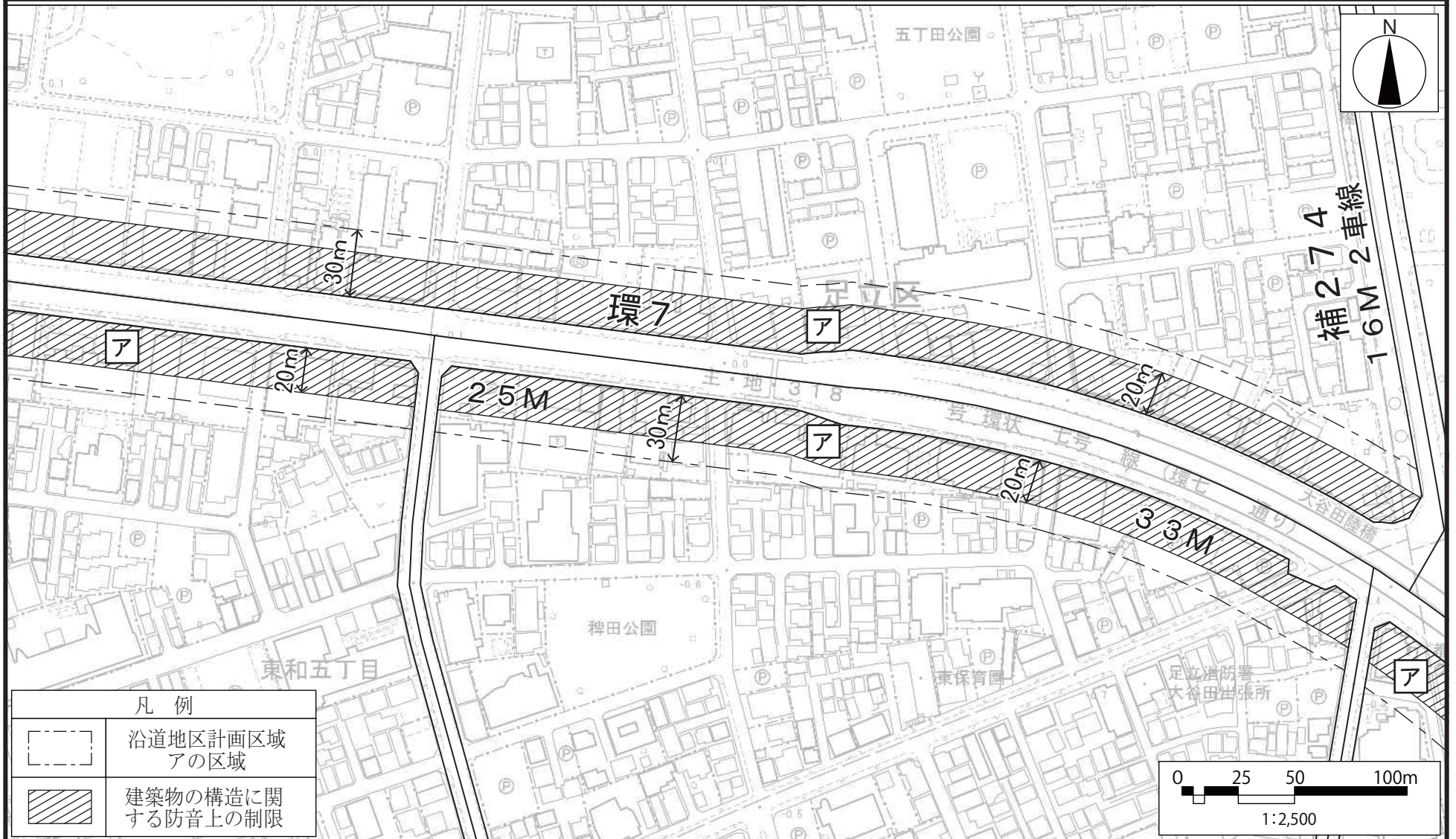
凡 例	
	沿道地区計画区域 アの区域
	沿道地区計画区域 エの区域
	建築物の構造に関する 防音上の制限
	壁面の位置の制限

この地図は、東京都知事の承認を受けて、東京都縮尺2,500分の1地形図を利用して作成したものである。無断複製を禁ずる。  
 (承認番号) 3都市基交著第57号(承認番号) 2都市基街都第286号、令和3年2月17日

# 東京都市計画沿道地区計画

[足立区決定]

## 足立区環状七号線C地区沿道地区計画 計画図6

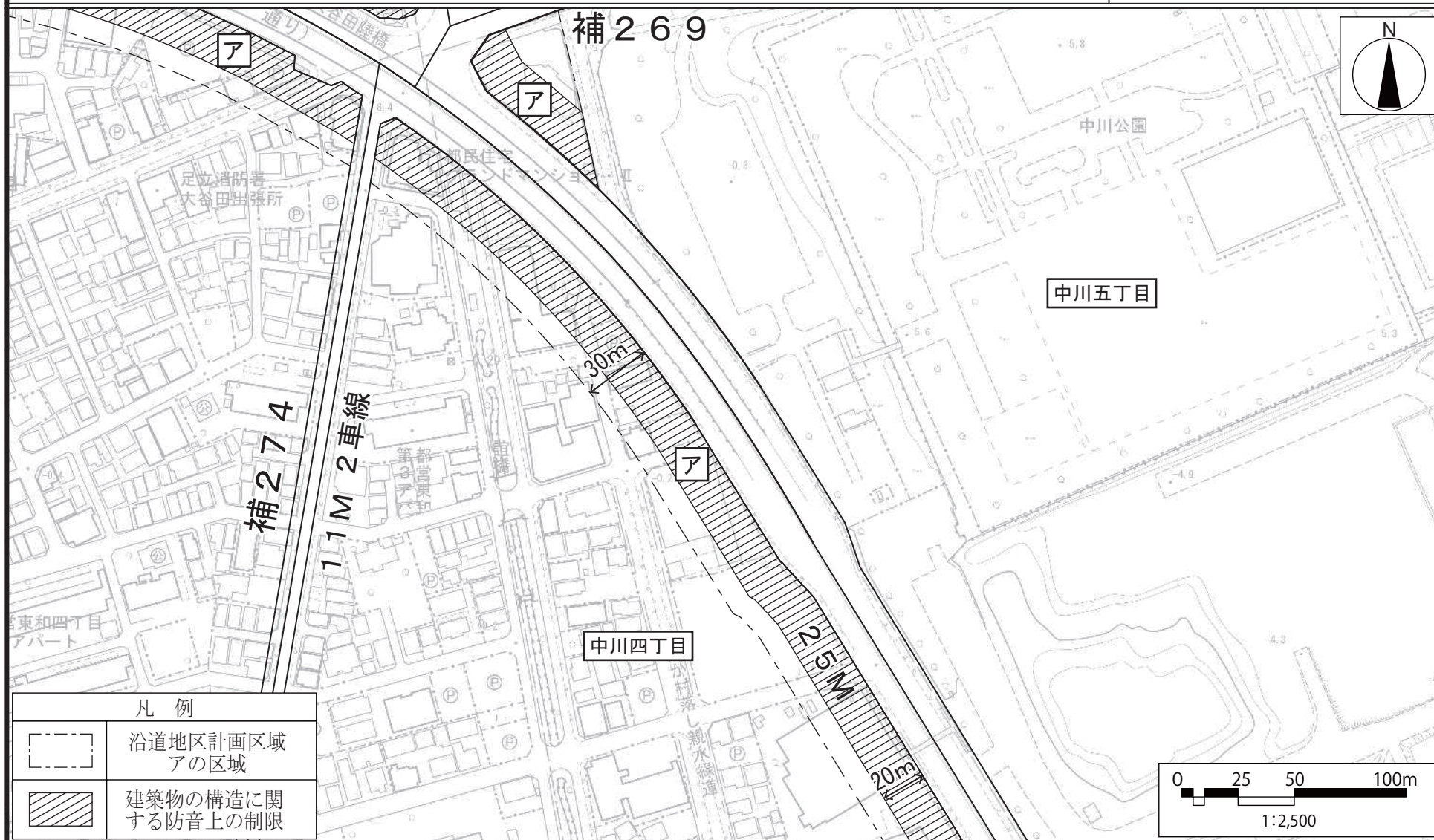


この地図は、東京都知事の承認を受けて、東京都縮尺2,500分の1地形図を利用して作成したものである。無断複製を禁ずる。  
(承認番号) 3都市基交著第57号(承認番号) 2都市基街都第286号、令和3年2月17日

# 東京都市計画沿道地区計画

[足立区決定]

## 足立区環状七号線C地区沿道地区計画 計画図7

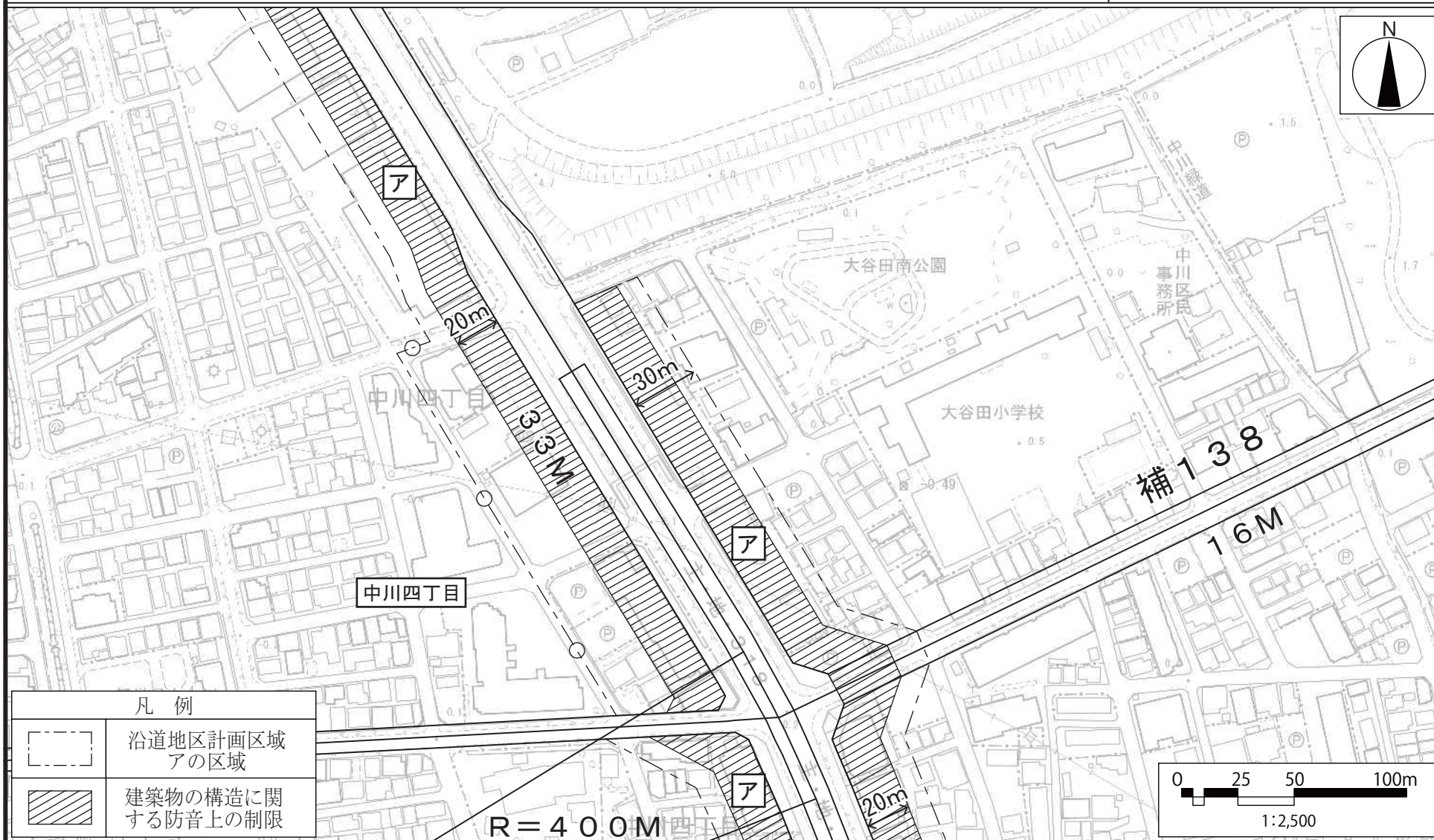


この地図は、東京都知事の承認を受けて、東京都縮尺2,500分の1地形図を利用して作成したものである。無断複製を禁ずる。  
(承認番号) 3都市基交著第57号(承認番号) 2都市基街都第286号、令和3年2月17日

# 東京都市計画沿道地区計画

[足立区決定]

## 足立区環状七号線C地区沿道地区計画 計画図 8



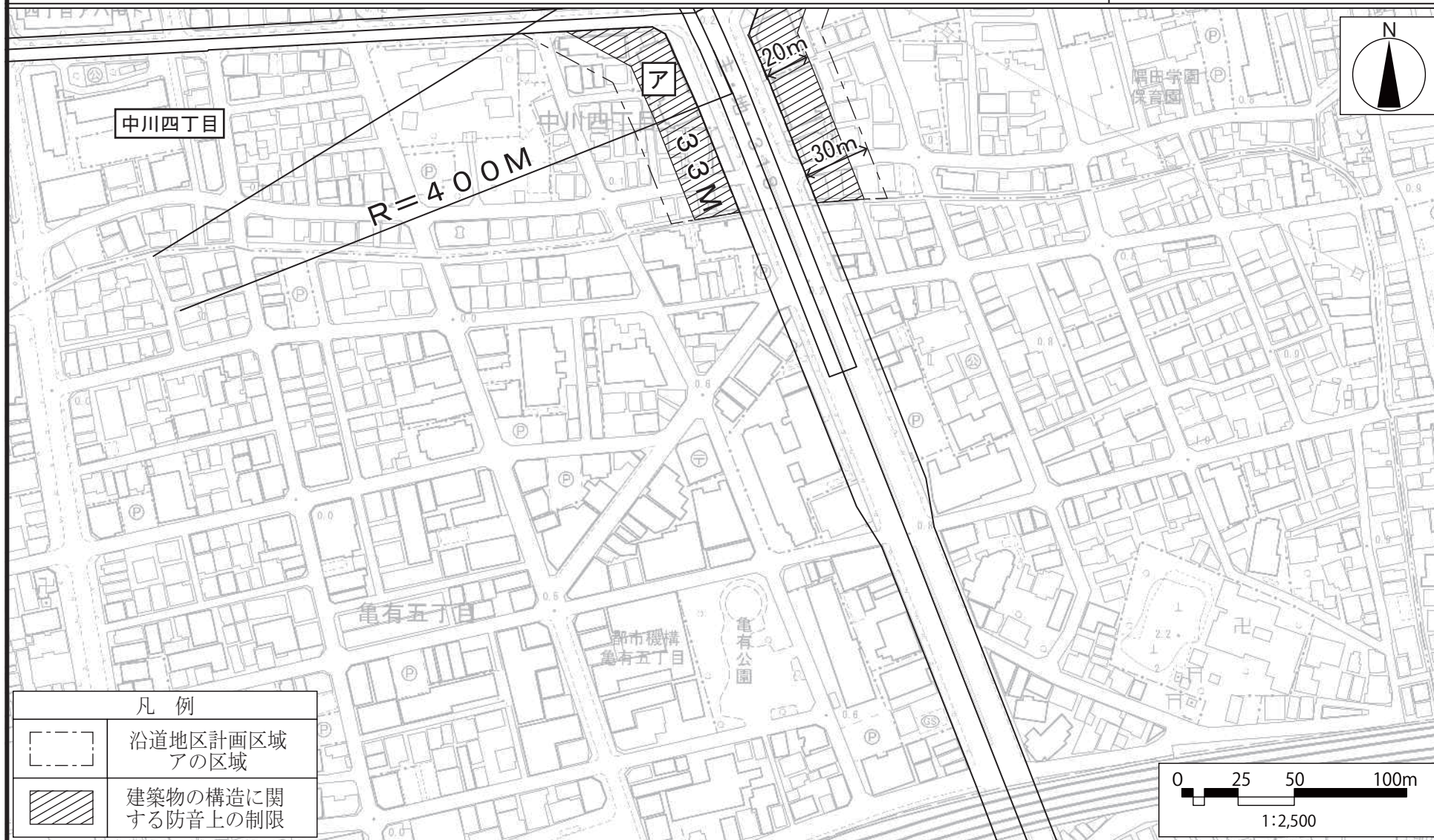
この地図は、東京都知事の承認を受けて、東京都縮尺2,500分の1地形図を利用して作成したものである。無断複製を禁ずる。  
(承認番号) 3都市基交著第57号(承認番号) 2都市基街都第286号、令和3年2月17日



# 東京都市計画沿道地区計画

[足立区決定]

## 足立区環状七号線C地区沿道地区計画 計画図9



この地図は、東京都知事の承認を受けて、東京都縮尺2,500分の1地形図を利用して作成したものである。無断複製を禁ずる。  
(承認番号) 3都市基交著第57号(承認番号) 2都市基街都第286号、令和3年2月17日