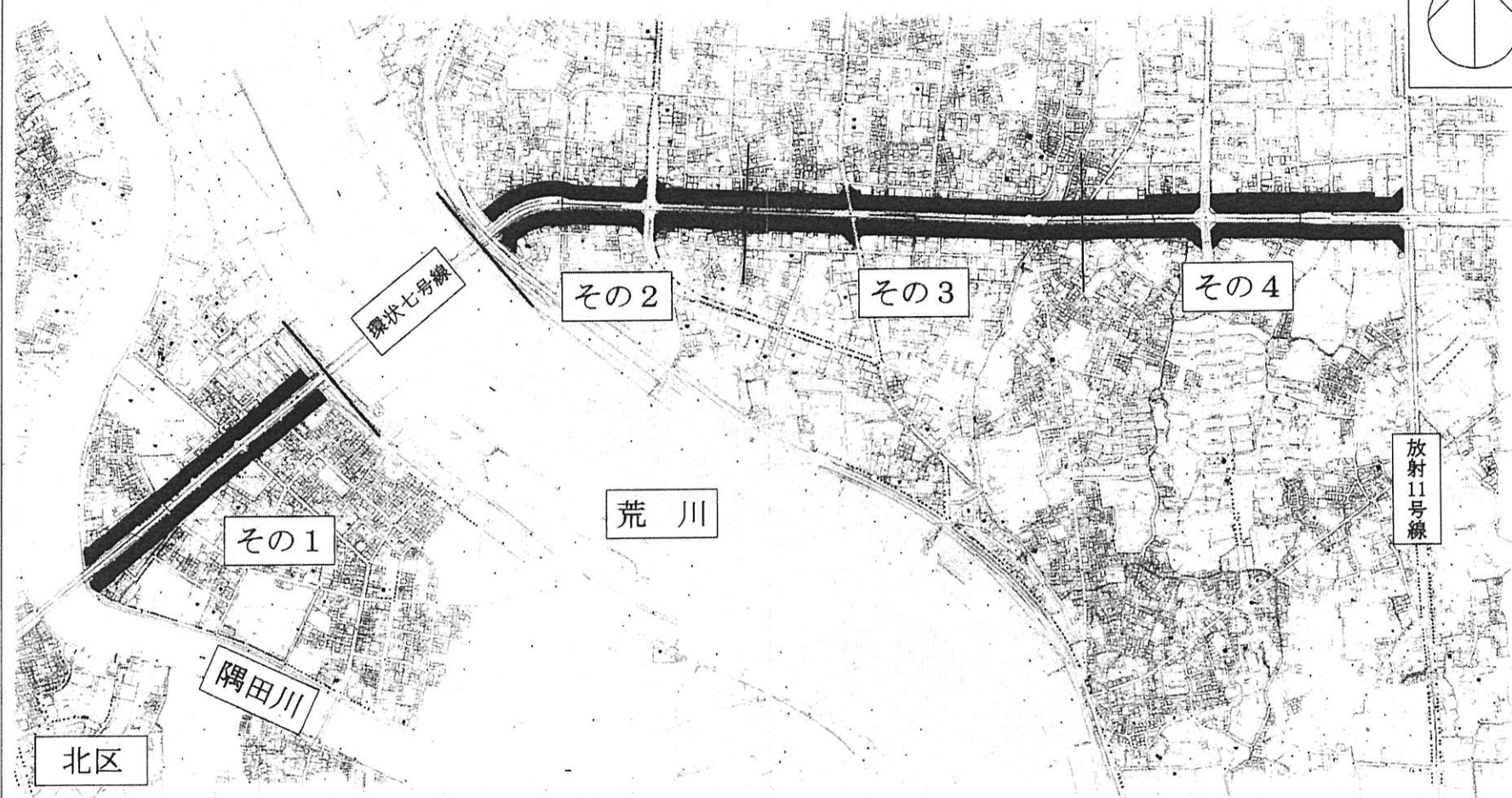
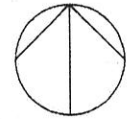


東京都市計画

足立区環状七号線D地区沿道地区計画 全体図 [足立区決定]



北区

その1

その2

その3


その4

荒川

放射11号線

隅田川

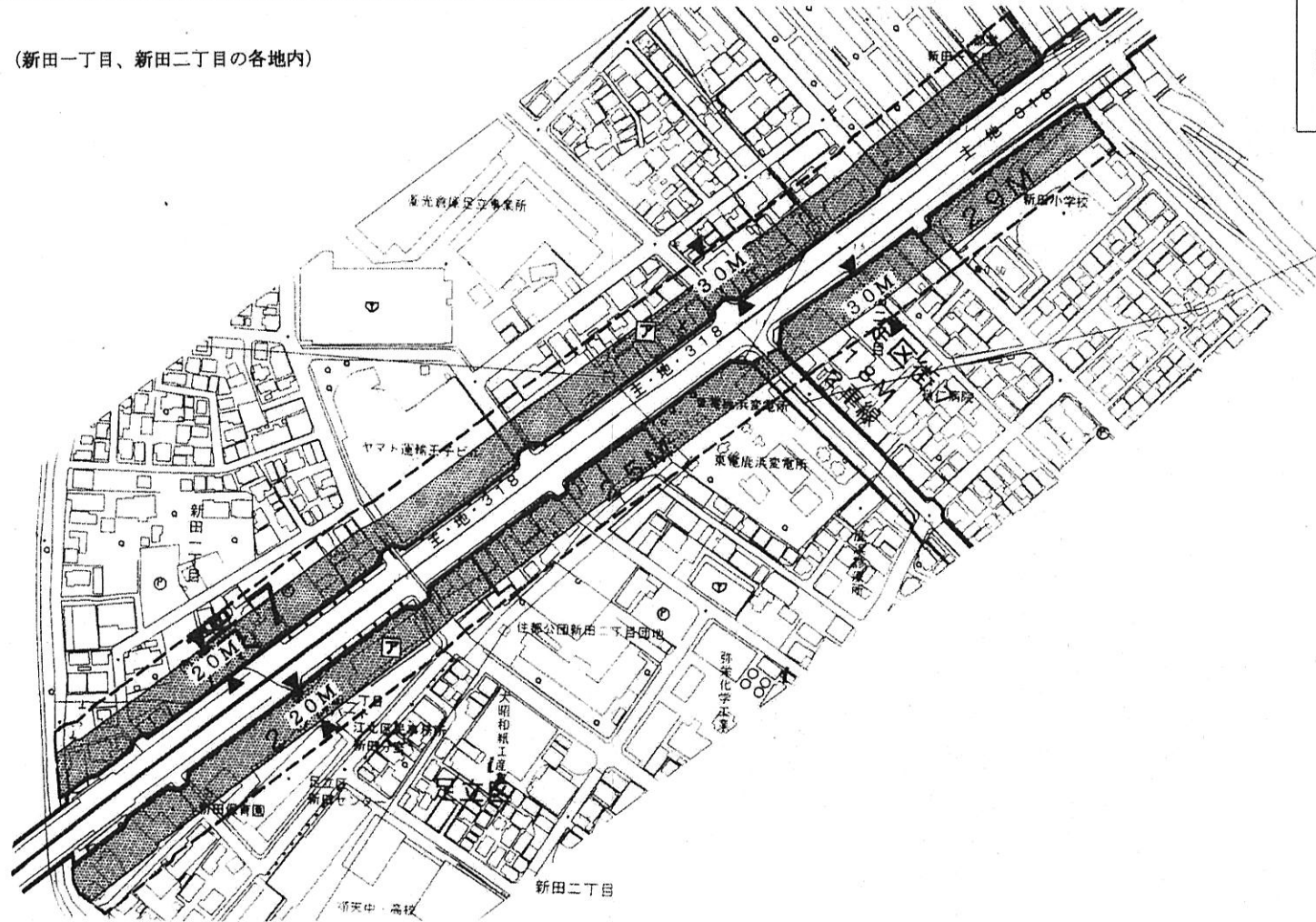
環状七号線




東京都市計画

足立区環状七号線D地区沿道地区計画 その1 [足立区決定]

(新田一丁目、新田二丁目の各地内)



凡



沿道地区計画区域(沿道地区整備計画)

SCALE: 1/2500

例



建築物の構造に関する防音上の制限

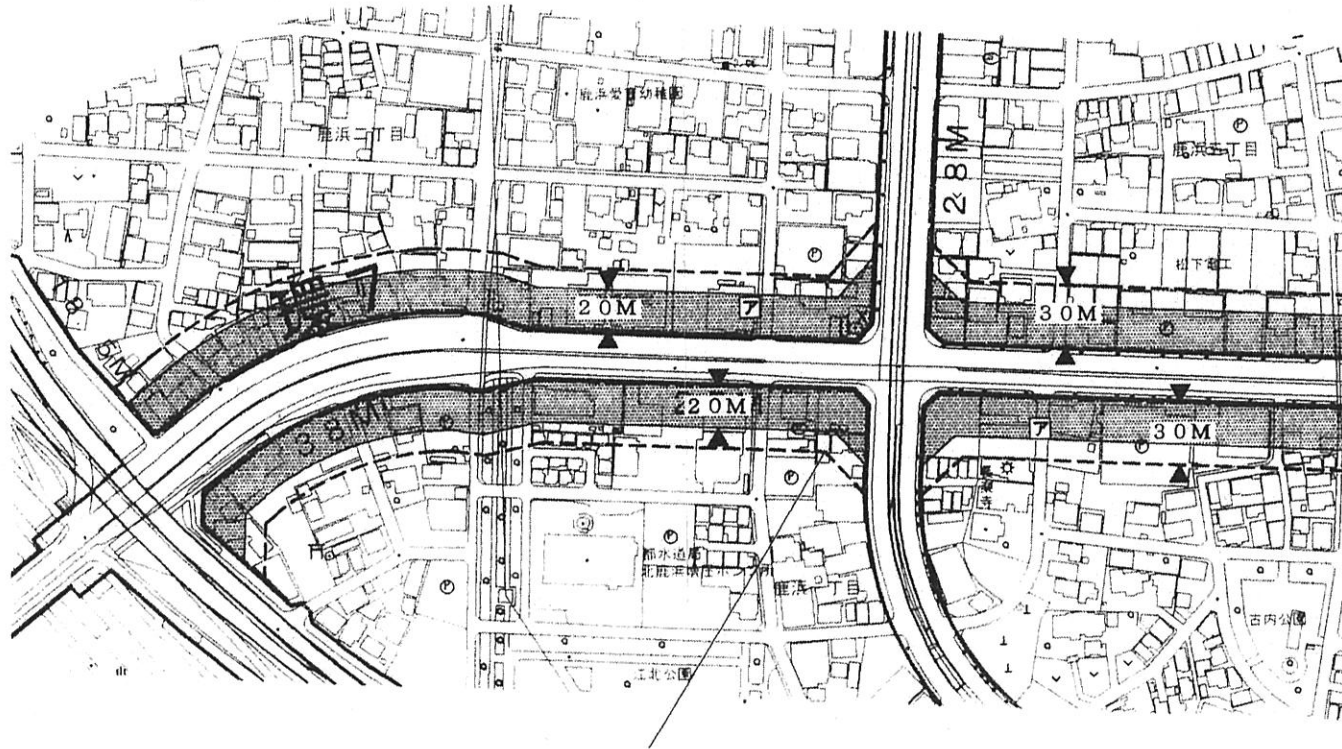
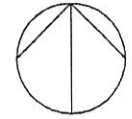


アの区域

東京都市計画




足立区環状七号線D地区沿道地区計画 その2 [足立区決定]

(鹿浜一丁目、鹿浜二丁目及び鹿浜三丁目の各地内)



凡

例

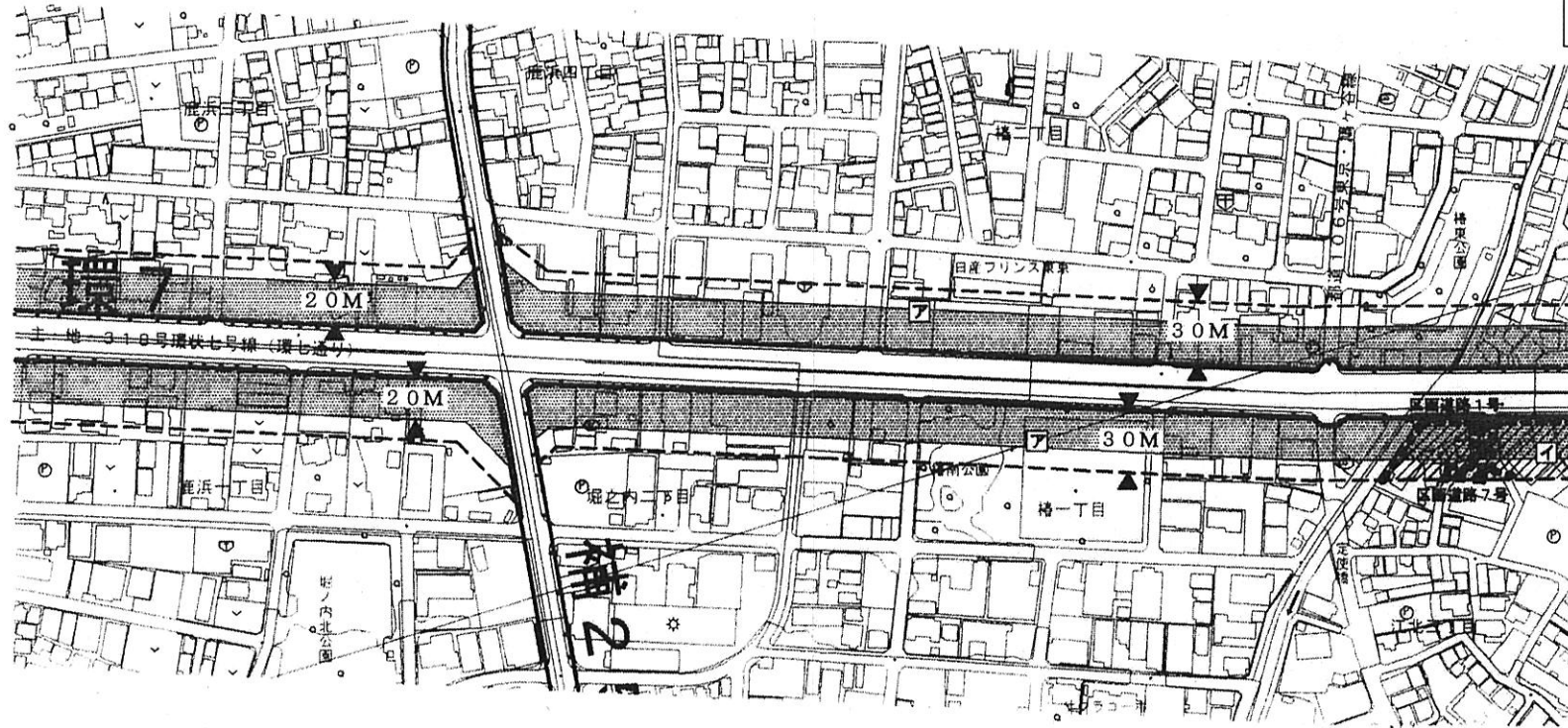
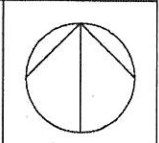
	沿道地区計画区域(沿道地区整備計画)
	建築物の構造に関する防音上の制限
	アの区域







SCALE: 1/2500

東京都市計画

足立区環状七号線D地区沿道地区計画 その3 [足立区決定]

(鹿浜一丁目、鹿浜三丁目、鹿浜四丁目、堀之内二丁目、椿一丁目、椿二丁目及び江北三丁目の各地内)

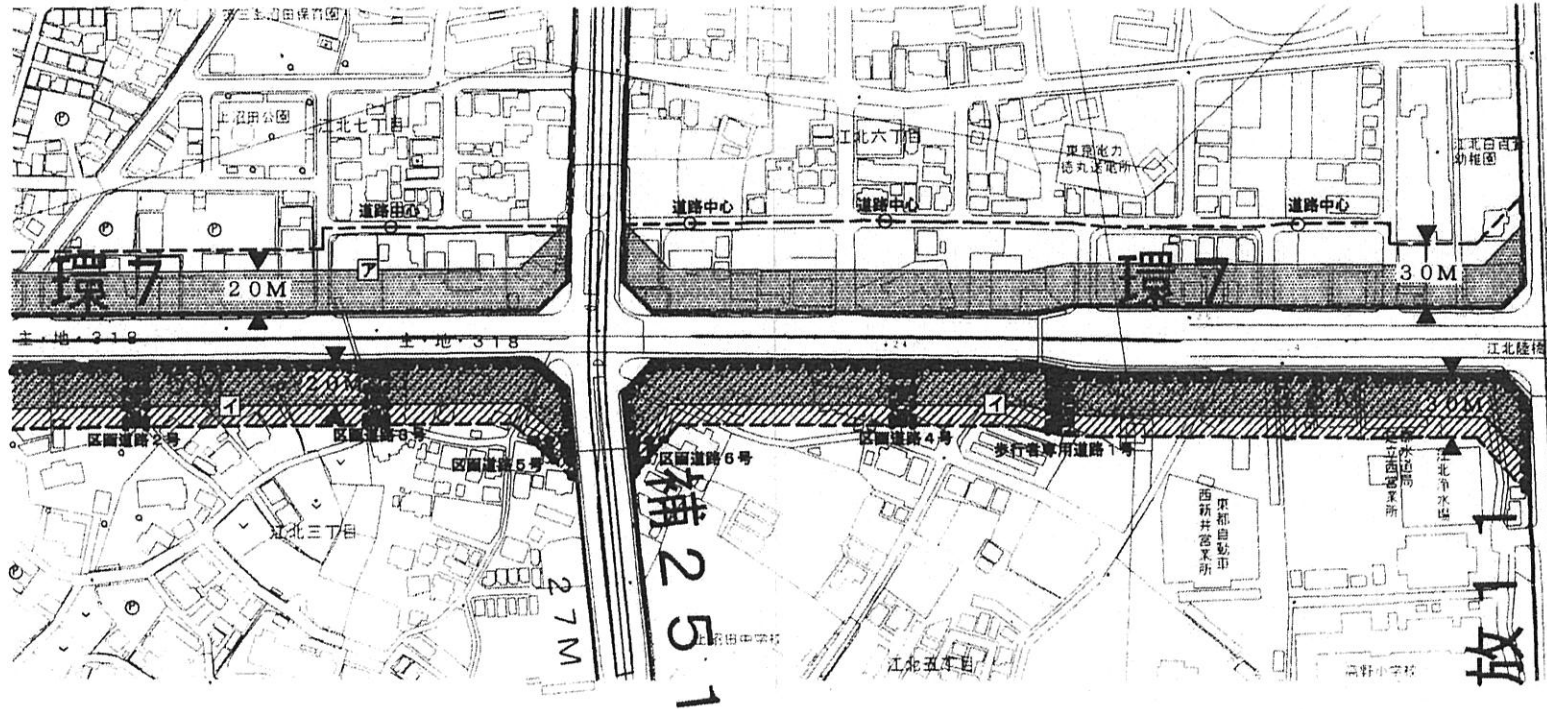
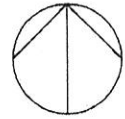


凡		沿道地区計画区域(沿道地区整備計画)		壁面の位置の制限0.5m以上後退
		建築物の構造に関する防音上の制限		
例		アの区域	SCALE: 1/2500	
		イの区域		
		地区施設(区画道路)		

東京都市計画

足立区環状七号線D地区沿道地区計画 その4 [足立区決定]

(江北三丁目、江北五丁目、江北六丁目及び江北七丁目の各地内)



凡		沿道地区計画区域(沿道地区整備計画)		地区施設(歩行者専用道路)		壁面の位置の制限1.5m以上後退
		建築物の構造に関する防音上の制限		壁面の位置の制限0.5m以上後退		
例		アの区域	SCALE: 1/2500			
		イの区域				
		地区施設(区画道路)				