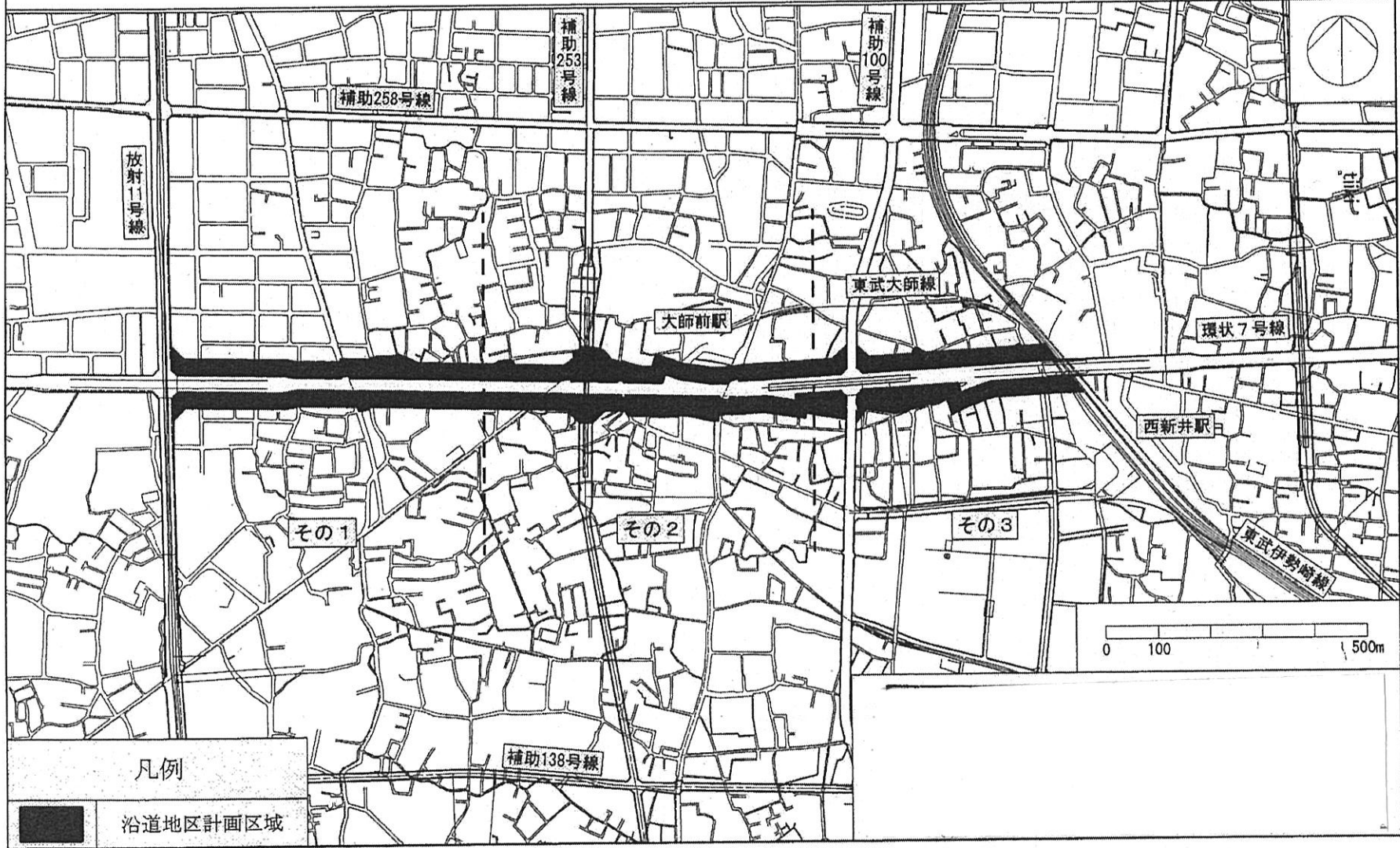


東京都市計画沿道地区計画 足立区環状七号線B地区沿道地区計画
全体図

〔足立区決定〕



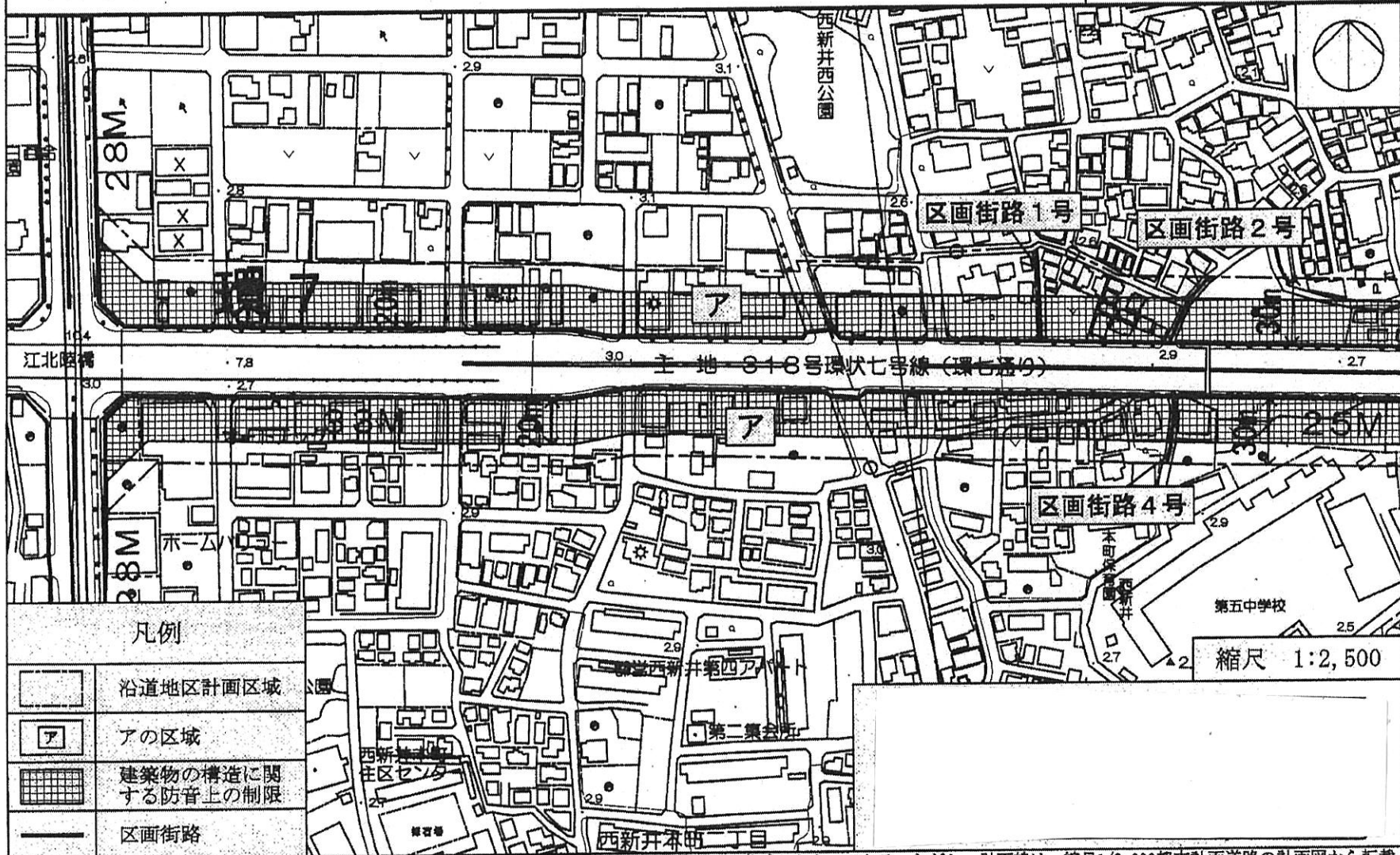
凡例

沿道地区計画区域

東京都市計画沿道地区計画 足立区環状七号線B地区沿道地区計画

計画図その1

〔足立区決定〕



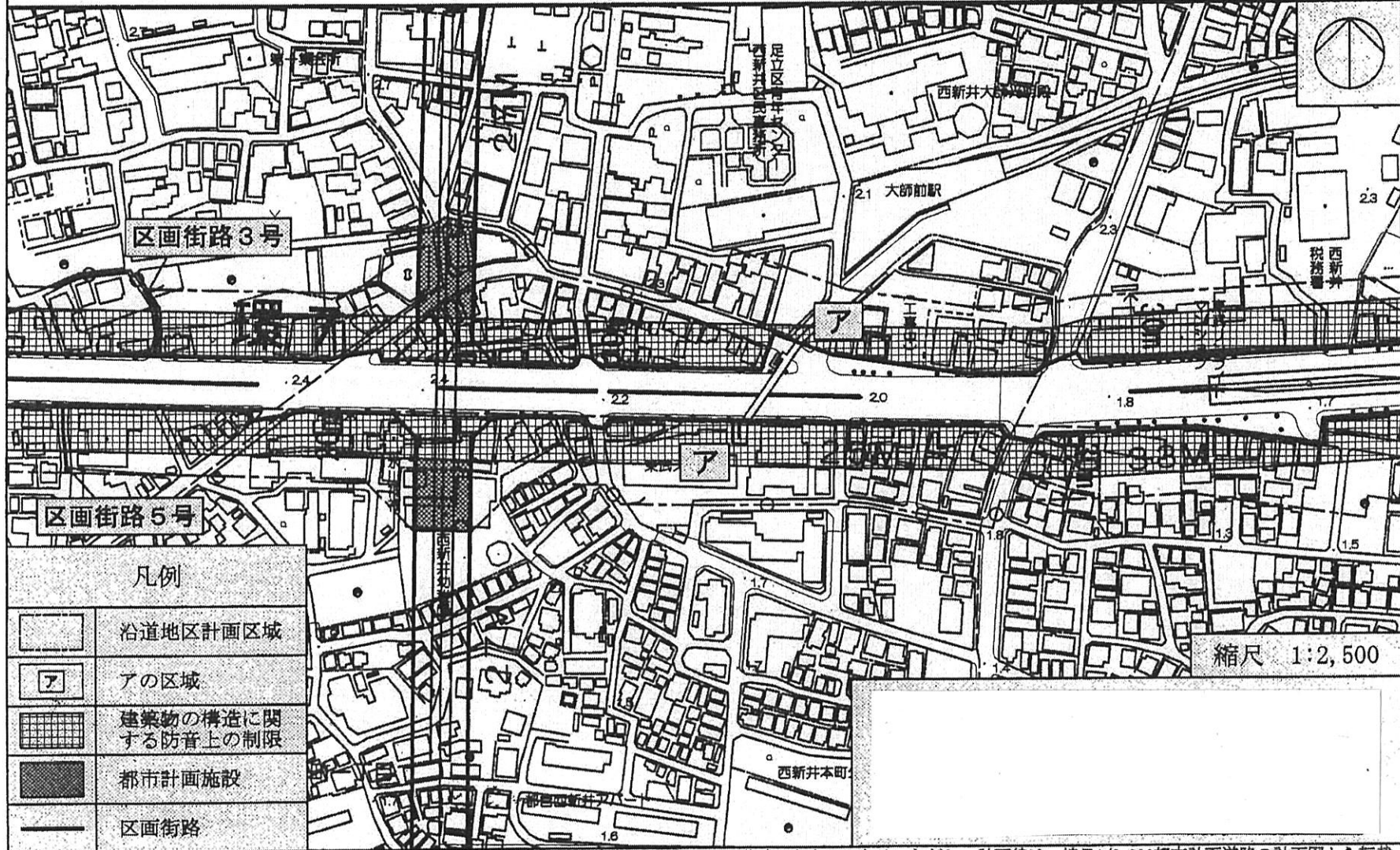
凡例

	沿道地区計画区域
	アの区域
	建築物の構造に関する防音上の制限
	区画街路

この地図は、東京都知事の承認を受けて、東京都縮尺1/2,500の地形図及び道路網図を使用して作成したものである。ただし、計画線は、縮尺1/3,000都市計画道路の計画図から転載したものである。無断複製を禁ず。(承認番号) 16都市基街第608号、平成16年10月21日

東京都市計画沿道地区計画 足立区環状七号線B地区沿道地区計画
 計画図その2

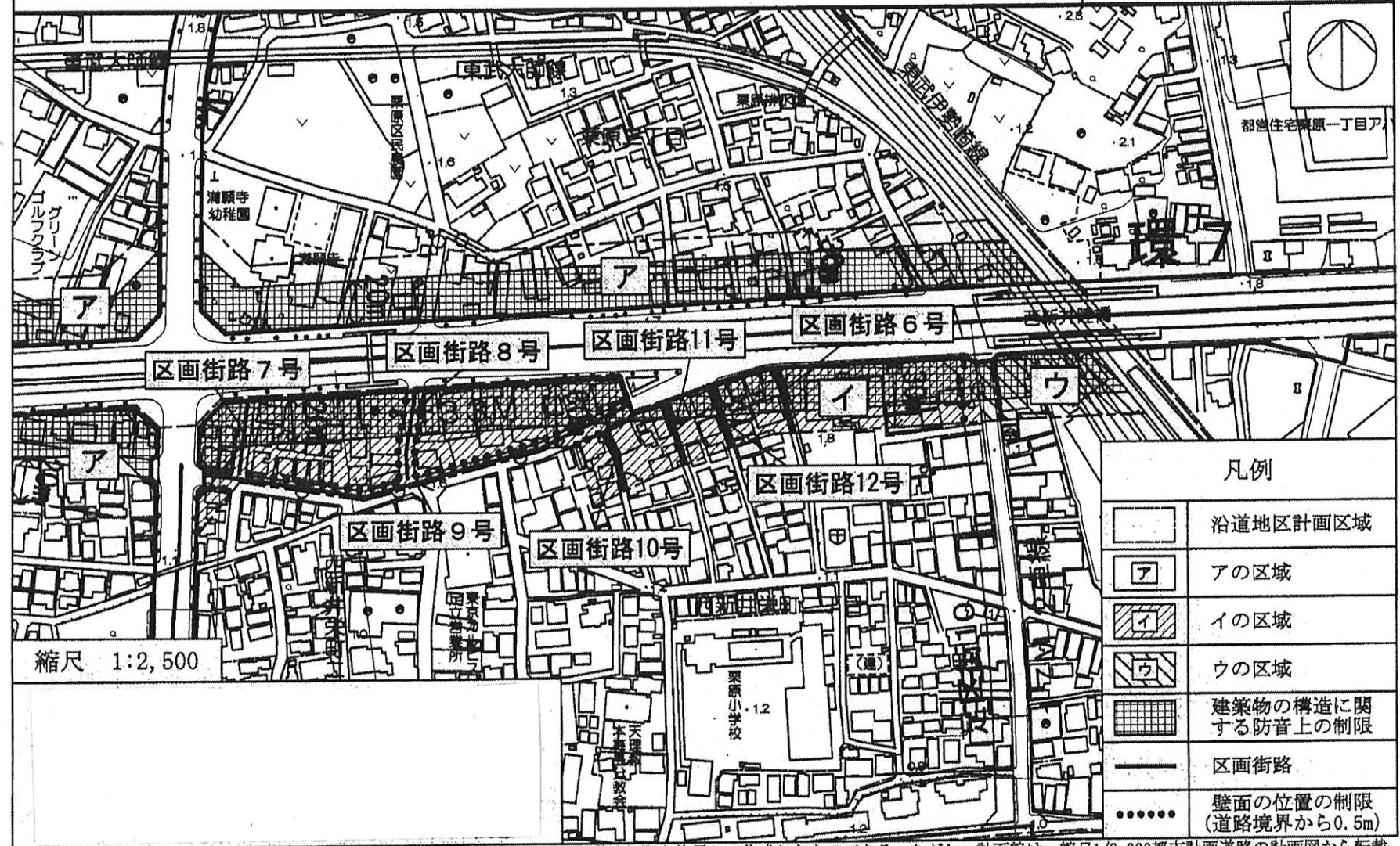
〔足立区決定〕



この地図は、東京都知事の承認を受けて、東京都縮尺1/2,500の地形図及び道路網図を使用して作成したものである。ただし、計画線は、縮尺1/3,000都市計画道路の計画図から転載したものである。無断複製を禁ず。(承認番号)16都市基街第608号、平成16年10月21日

東京都市計画沿道地区計画 足立区環状七号線B地区沿道地区計画
 計画図その3

〔足立区決定〕



この地図は、東京都知事の承認を受けて、東京都縮尺1/2,500の地形図及び道路網図を使用して作成したものである。ただし、計画線は、縮尺1/3,000都市計画道路の計画図から転載したものである。無断複製を禁ず。(承認番号) 16都市基街第608号、平成16年10月21日