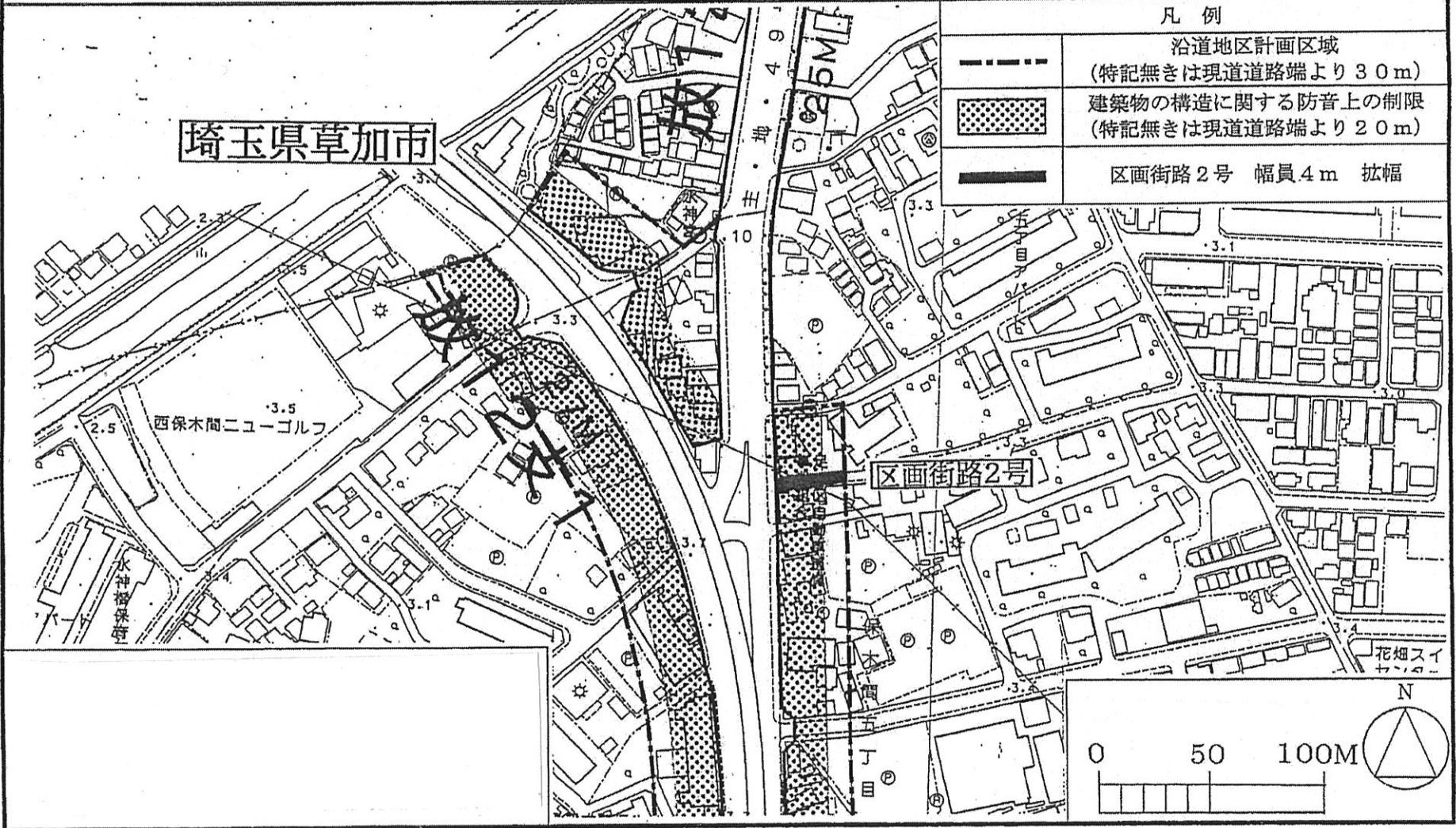


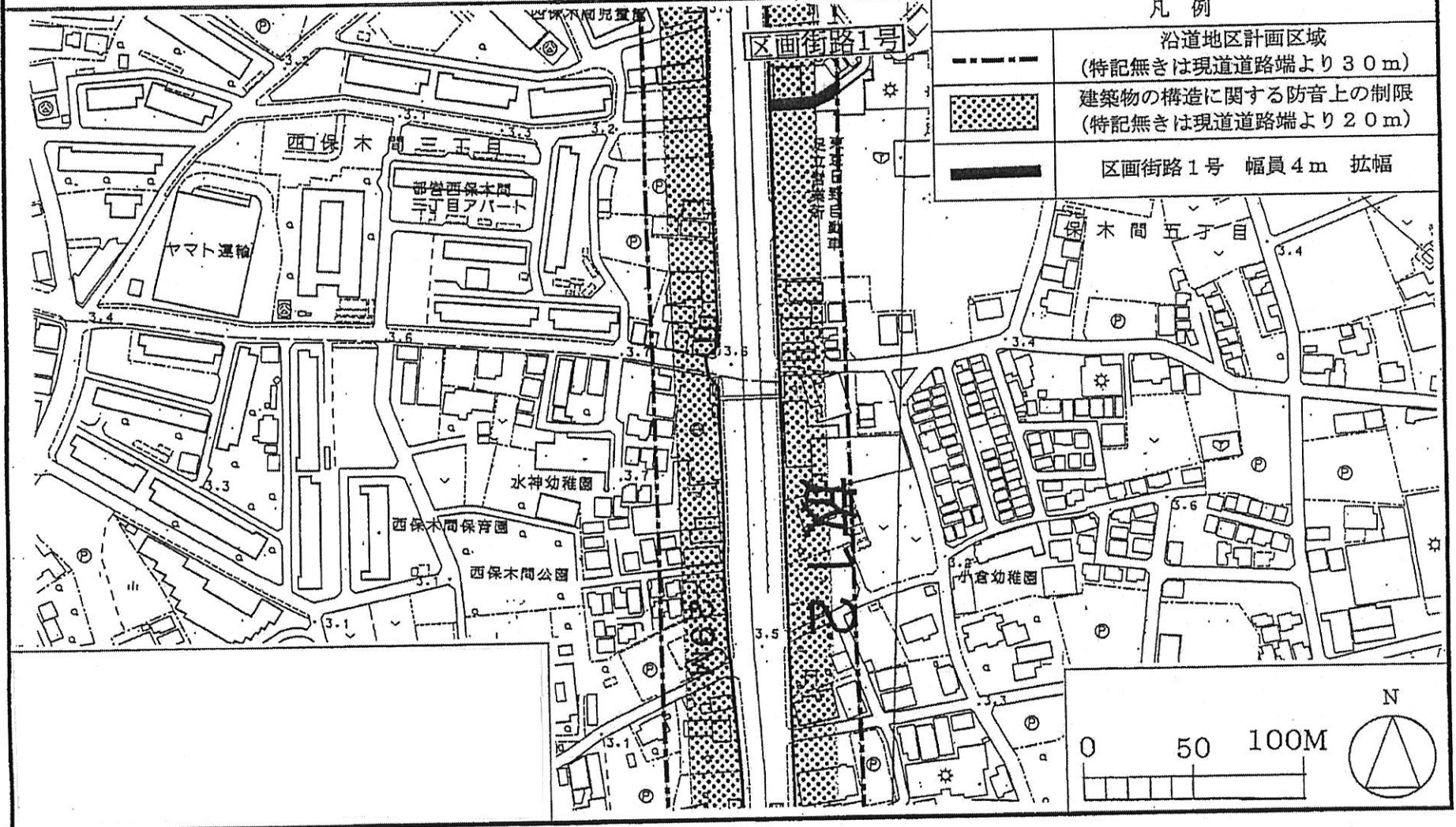
# 東京都市計画沿道地区計画

## 国道4号B地区(日光街道)沿道地区計画 計画図1 (足立区決定)



# 東京都市計画沿道地区計画

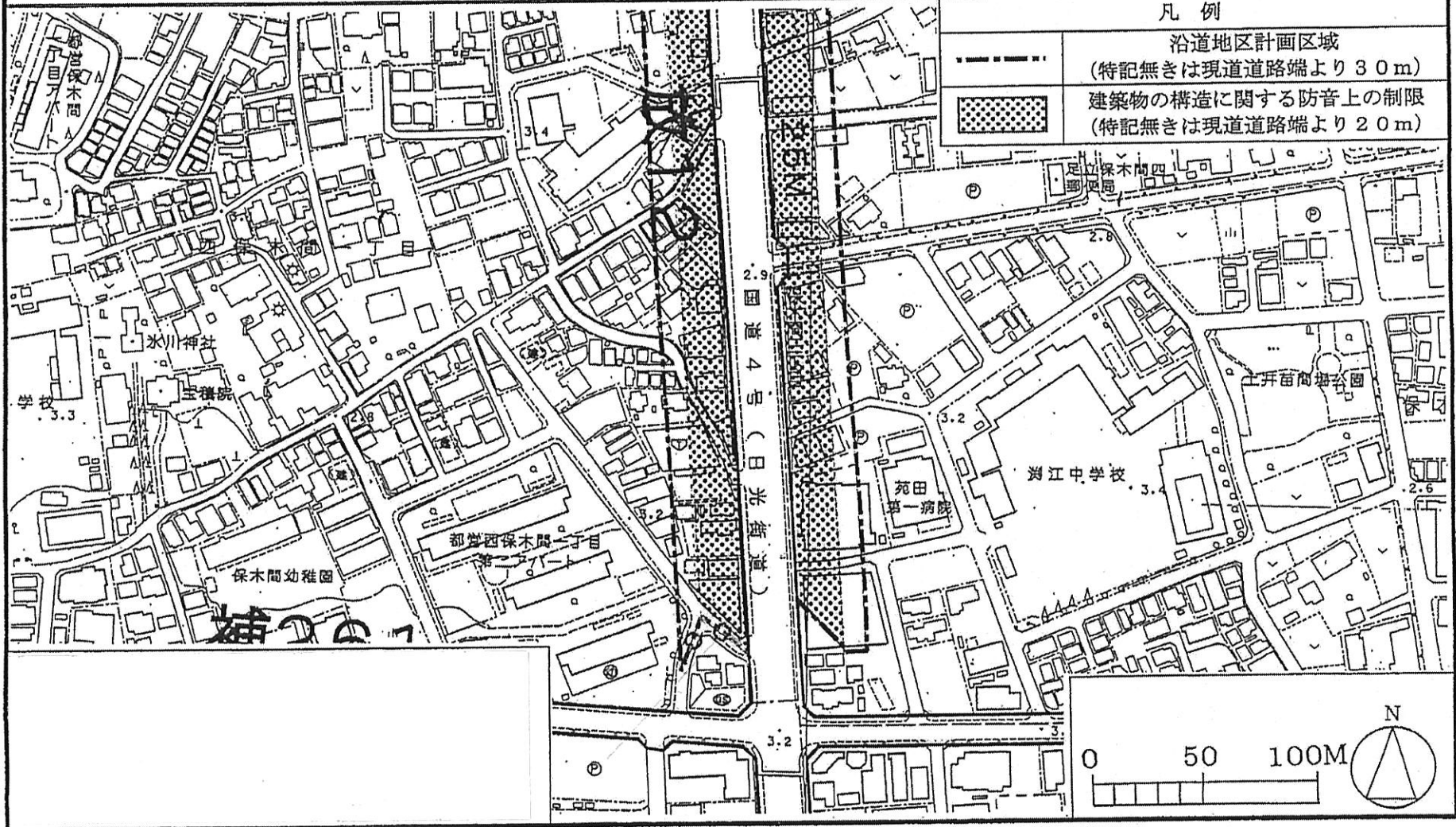
## 国道4号B地区(日光街道)沿道地区計画 計画図2 (足立区決定)





# 東京都市計画沿道地区計画

## 国道4号B地区(日光街道)沿道地区計画 計画図4 [足立区決定]



### 凡例

- 沿道地区計画区域  
(特記無きは現道道路端より30m)
- 建築物の構造に関する防音上の制限  
(特記無きは現道道路端より20m)