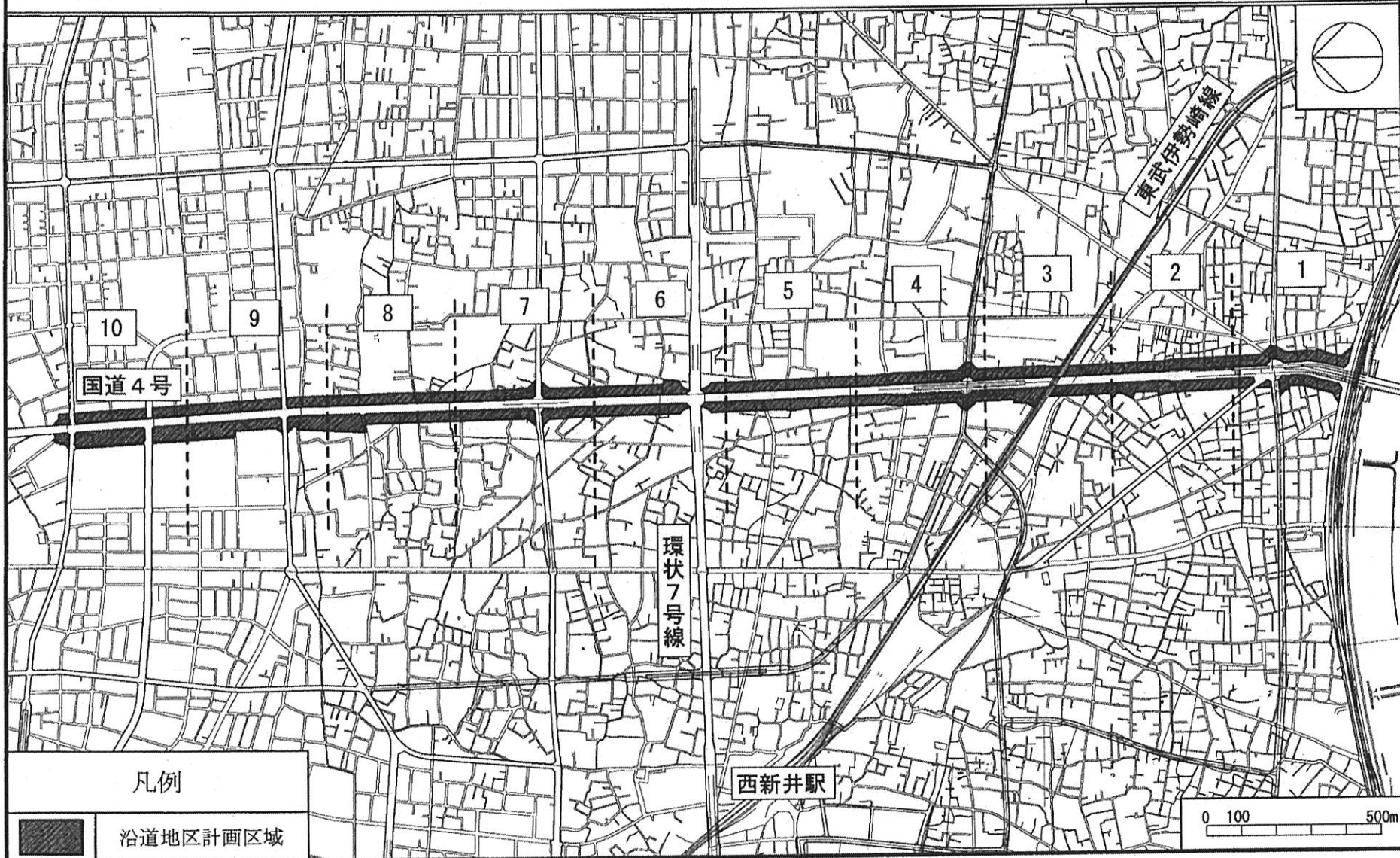


東京都市計画沿道地区計画 国道4号A地区（日光街道）沿道地区計画  
全体図

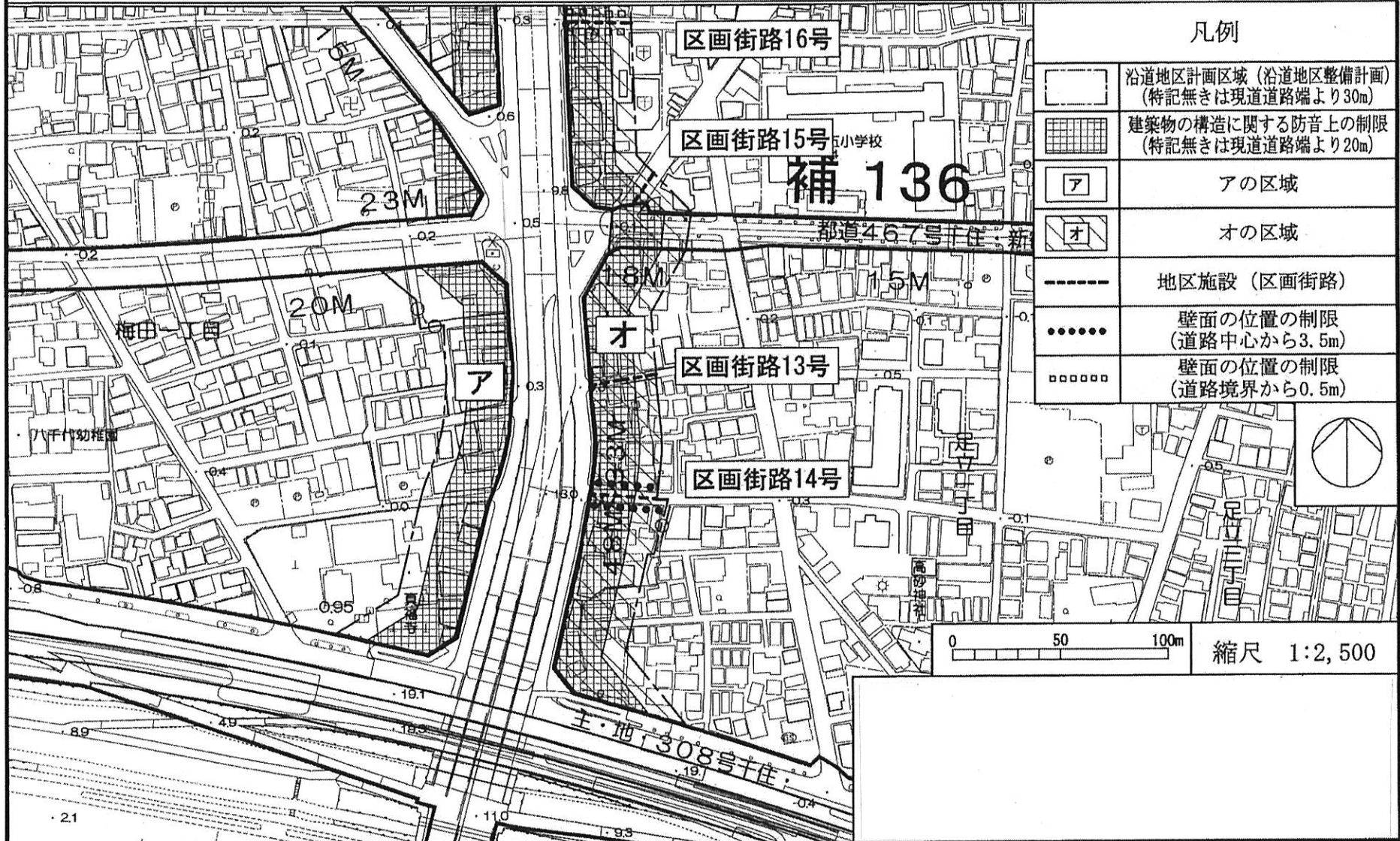
〔足立区決定〕



# 東京都市計画沿道地区計画 国道4号A地区（日光街道）沿道地区計画


## 計画図 1

〔足立区決定〕



### 凡例

	沿道地区計画区域（沿道地区整備計画） （特記無きは現道道路端より30m）
	建築物の構造に関する防音上の制限 （特記無きは現道道路端より20m）
	アの区域
	オの区域
	地区施設（区画街路）
	壁面の位置の制限 （道路中心から3.5m）
	壁面の位置の制限 （道路境界から0.5m）



縮尺 1:2,500

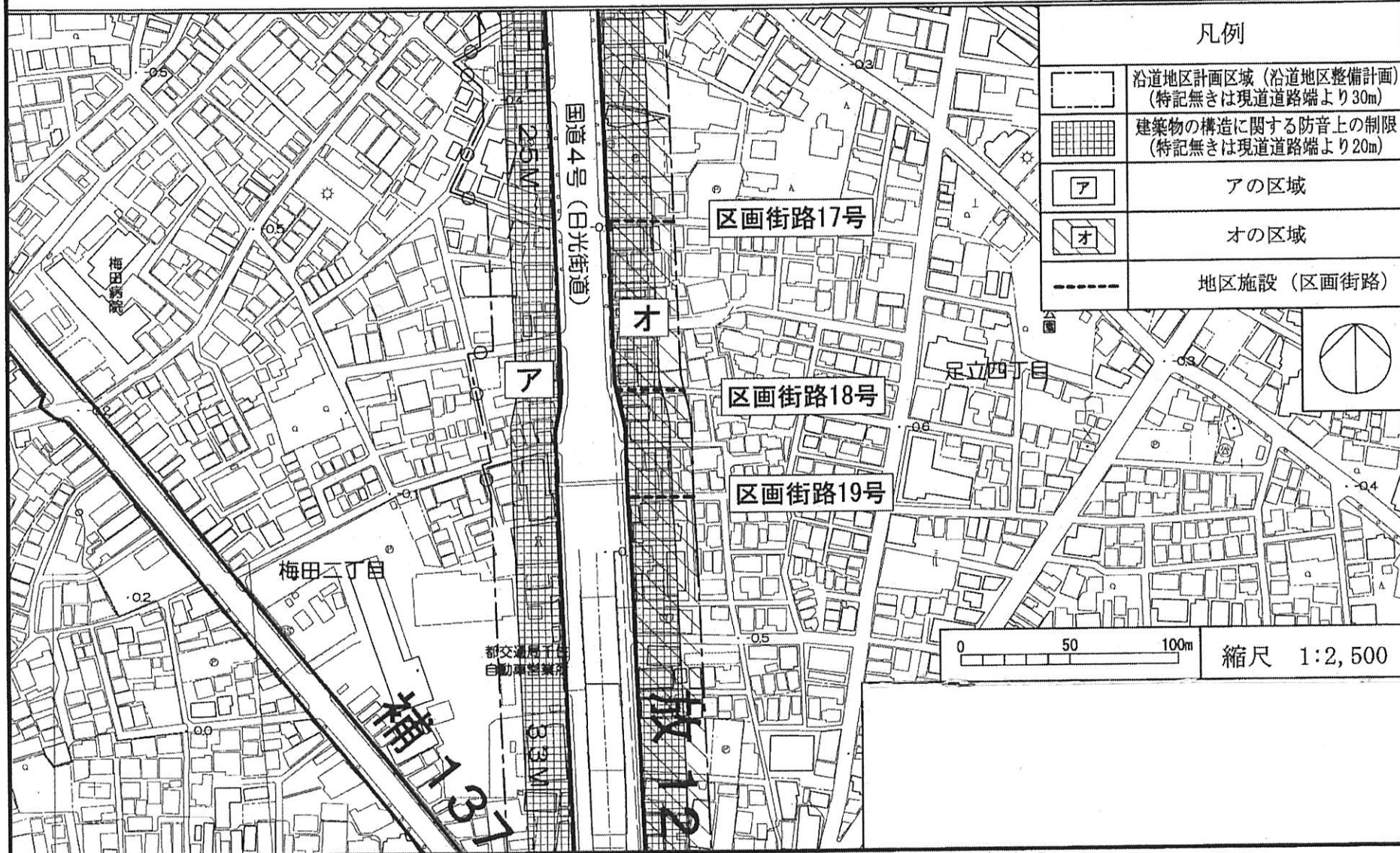
この地図は、東京都知事の承認を受けて、東京都縮尺2,500分の1の地形図を使用して作成したものである。（承認番号）25都市基交測第63号、平成25年7月25日  
 この地図は、東京都知事の承認を受けて、東京都縮尺1/2,500の地形図（道路網図）を使用して作成したものである。ただし、計画線は、都市計画道路の計画図から転記したものである。無断複製を禁ず。  
 （承認番号）26都市基街測第94号、平成26年8月5日 この背景の地形図は、東京都と（株）ミッドマップ東京が著作権を有している。（利用許諾番号）MMT利許第010号-40、平成25年7月25日



東京都市計画沿道地区計画 国道4号A地区（日光街道）沿道地区計画

計画図2

〔足立区決定〕

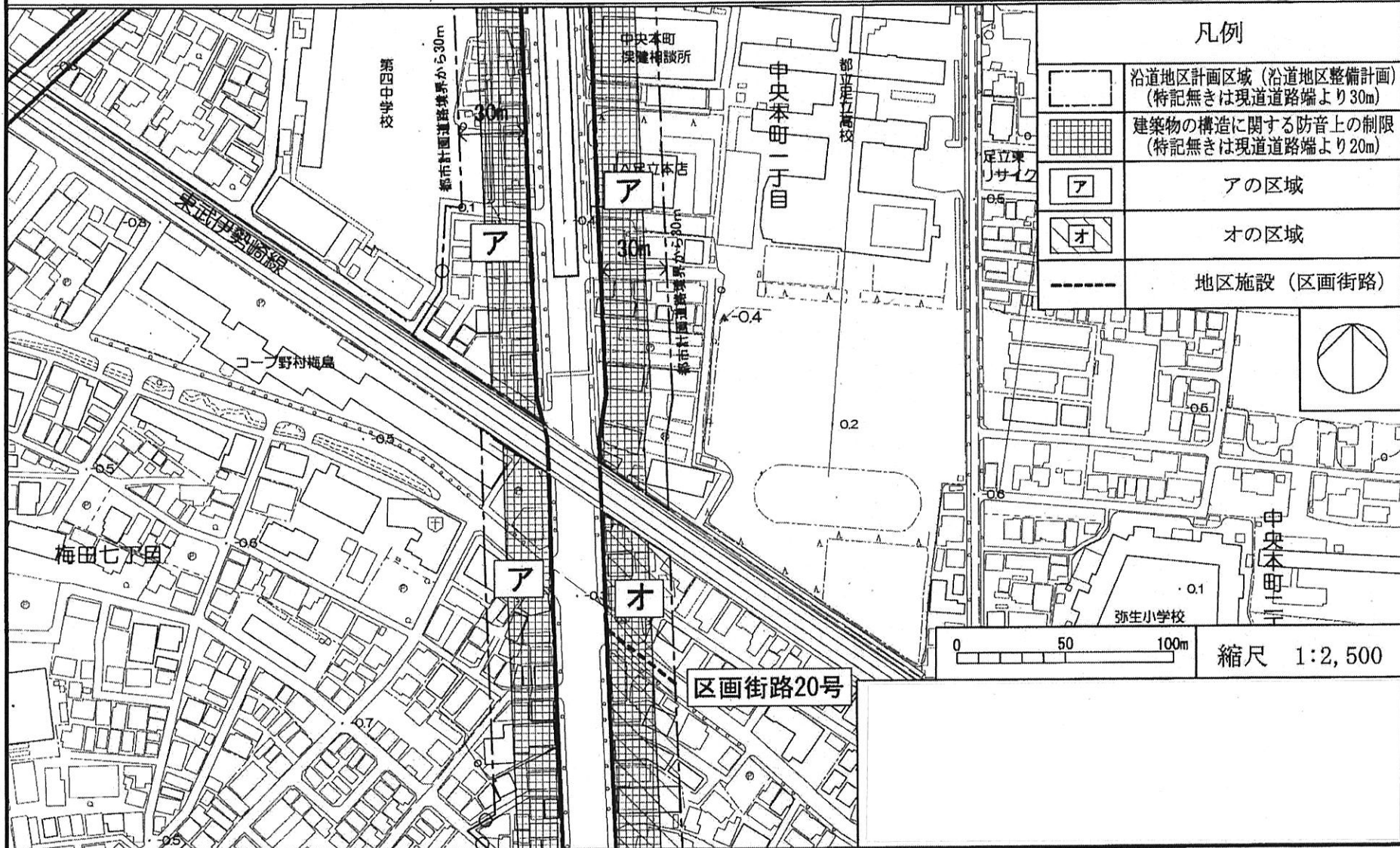


この地図は、東京都知事の承認を受けて、東京都縮尺2,500分の1の地形図を使用して作成したものである。(承認番号)25都市基交測第63号、平成25年7月25日  
 この地図は、東京都知事の承認を受けて、東京都縮尺1/2,500の地形図(道路網図)を使用して作成したものである。ただし、計画線は、都市計画道路の計画図から転記したものである。無断複製を禁ず。  
 (承認番号)26都市基街測第94号、平成26年8月5日 この背景の地形図は、東京都と(株)ミッドマップ東京が著作権を有している。(利用許諾番号)MMT利許第010号-40、平成25年7月25日

# 東京都市計画沿道地区計画 国道4号A地区（日光街道）沿道地区計画

## 計画図 3

[足立区決定]



	沿道地区計画区域（沿道地区整備計画） （特記なきは現道道路端より30m）
	建築物の構造に関する防音上の制限 （特記なきは現道道路端より20m）
	アの区域
	オの区域
	地区施設（区画街路）

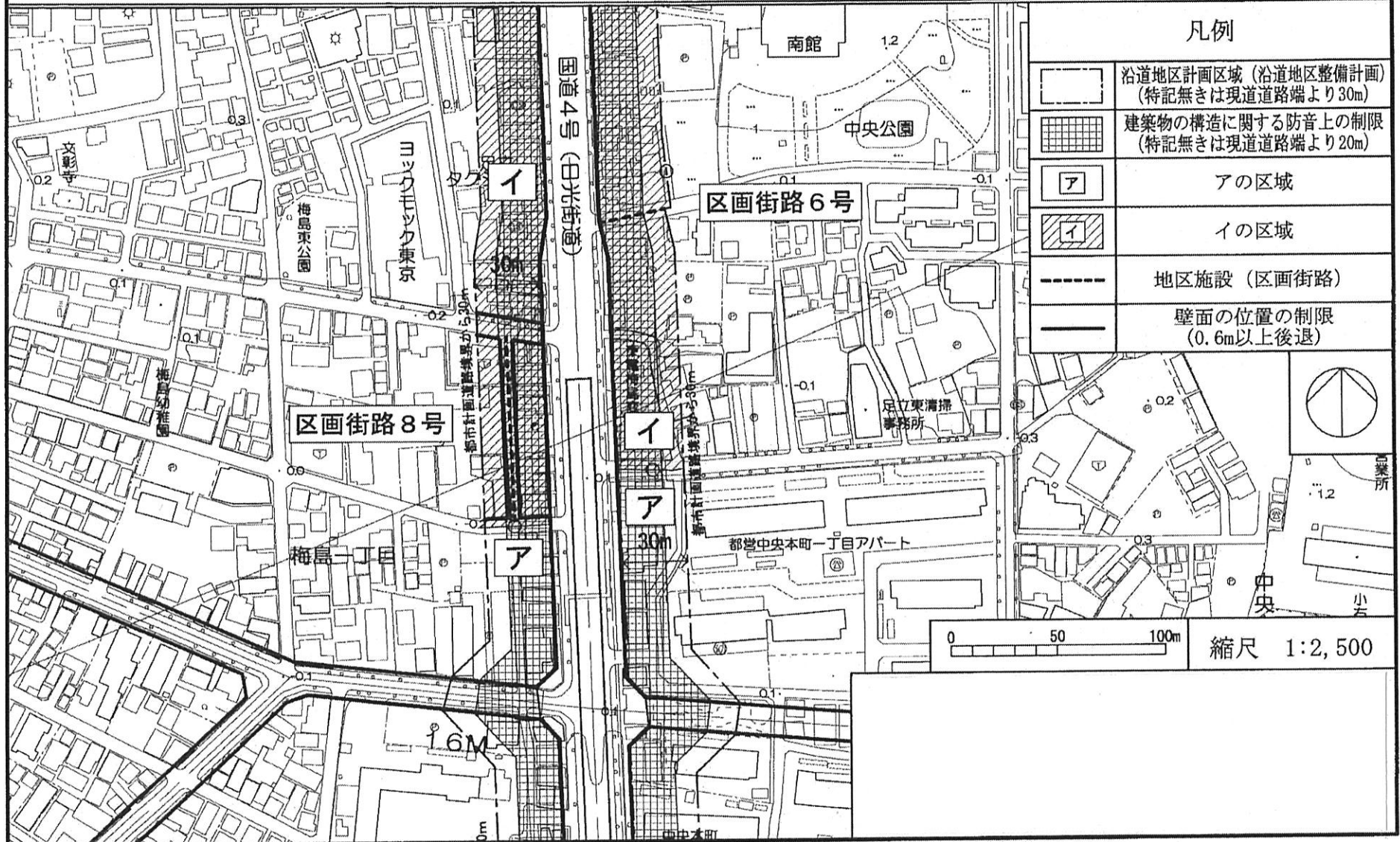
0 50 100m 縮尺 1:2,500

この地図は、東京都知事の承認を受けて、東京都縮尺2,500分の1の地形図を使用して作成したものである。（承認番号）25都市基交測第63号、平成25年7月25日  
 この地図は、東京都知事の承認を受けて、東京都縮尺1/2,500の地形図（道路網図）を使用して作成したものである。ただし、計画線は、都市計画道路の計画図から転記したものである。無断複製を禁ず。  
 （承認番号）26都市基街測第94号、平成26年8月5日 この背景の地形図は、東京都と（株）ミッドマップ東京が著作権を有している。（利用許諾番号）MMT利許第010号-40、平成25年7月25日

東京都市計画沿道地区計画 国道4号A地区（日光街道）沿道地区計画


計画図4

〔足立区決定〕



凡例

	沿道地区計画区域（沿道地区整備計画） （特記無きは現道道路端より30m）
	建築物の構造に関する防音上の制限 （特記無きは現道道路端より20m）
	アの区域
	イの区域
	地区施設（区画街路）
	壁面の位置の制限 （0.6m以上後退）



縮尺 1:2,500

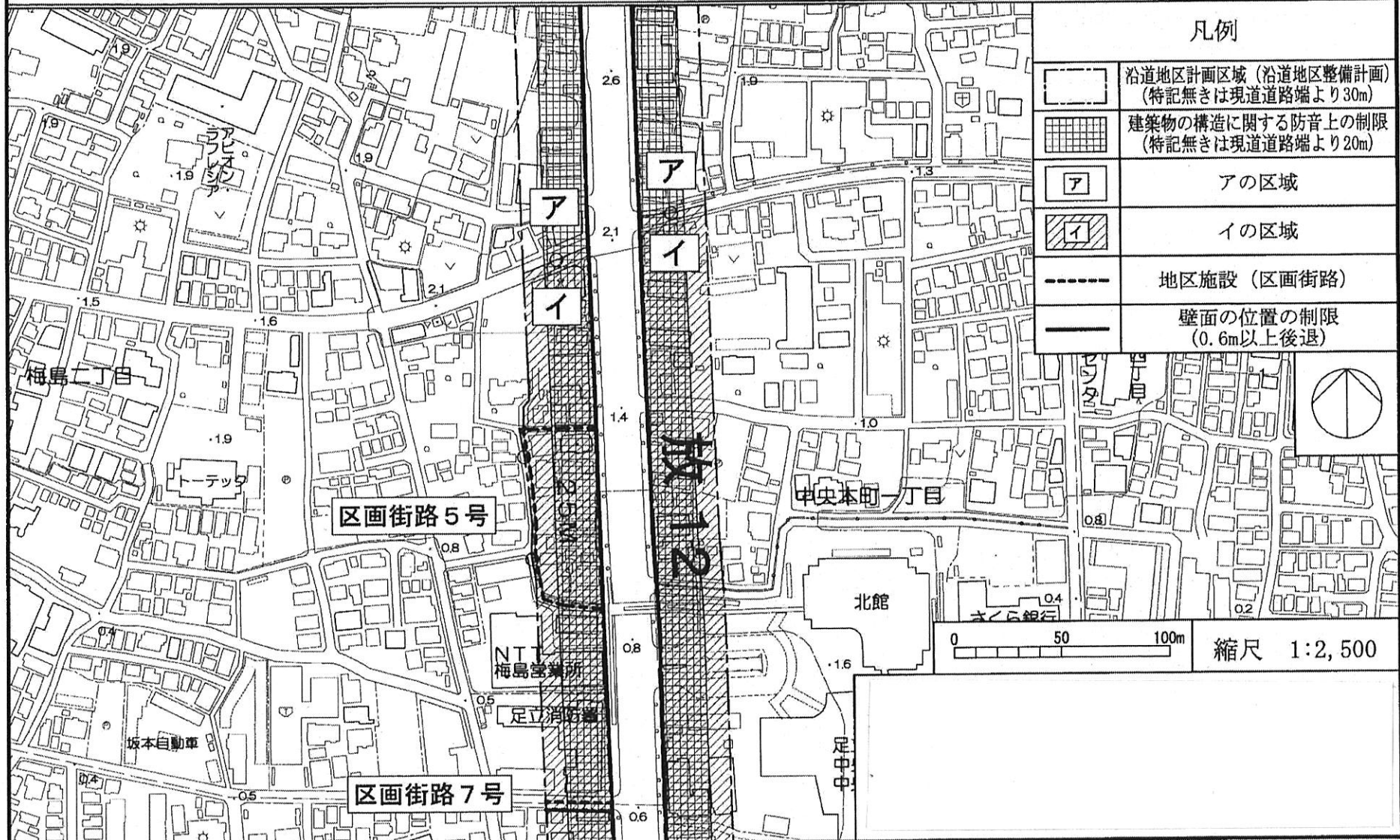
この地図は、東京都知事の承認を受けて、東京都縮尺2,500分の1の地形図を使用して作成したものである。（承認番号）25都市基交測第63号、平成25年7月25日  
 この地図は、東京都知事の承認を受けて、東京都縮尺1/2,500の地形図（道路網図）を使用して作成したものである。ただし、計画線は、都市計画道路の計画図から転記したものである。無断複製を禁ず。  
 （承認番号）26都市基街測第94号、平成26年8月5日 この背景の地形図は、東京都と（株）ミッドマップ東京が著作権を有している。（利用許諾番号）MMT利許第010号-40、平成25年7月25日



東京都市計画沿道地区計画 国道4号A地区（日光街道）沿道地区計画

計画図5

〔足立区決定〕



凡例

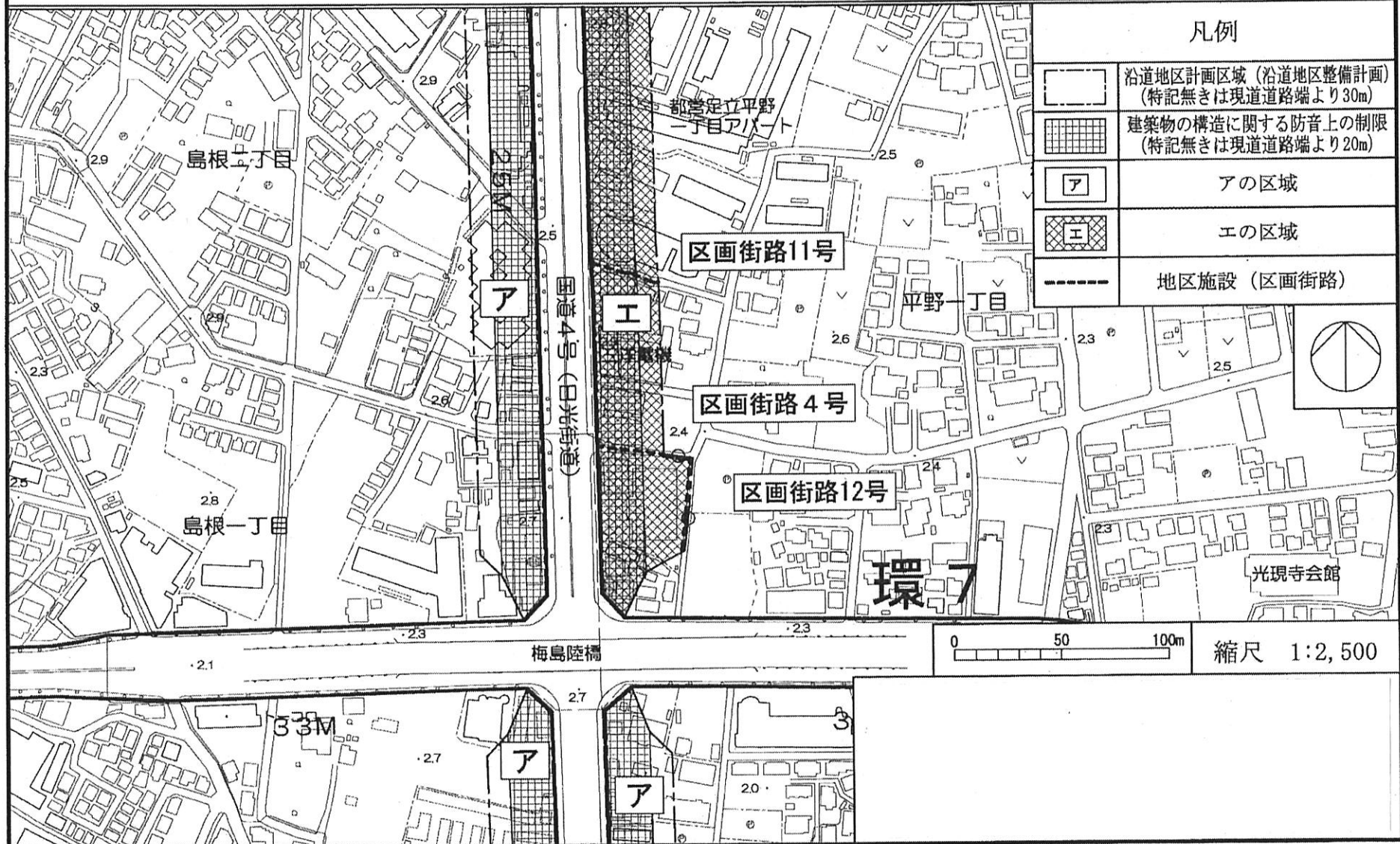
	沿道地区計画区域（沿道地区整備計画） （特記無きは現道道路端より30m）
	建築物の構造に関する防音上の制限 （特記無きは現道道路端より20m）
	アの区域
	イの区域
	地区施設（区画街路）
	壁面の位置の制限 （0.6m以上後退）

この地図は、東京都知事の承認を受けて、東京都縮尺2,500分の1の地形図を使用して作成したものである。（承認番号）25都市基交測第63号、平成25年7月25日  
 この地図は、東京都知事の承認を受けて、東京都縮尺1/2,500の地形図（道路網図）を使用して作成したものである。ただし、計画線は、都市計画道路の計画図から転記したものである。無断複製を禁ず。  
 （承認番号）26都市基街測第94号、平成26年8月5日 この背景の地形図は、東京都と（株）ミッドマップ東京が著作権を有している。（利用許諾番号）MMT利許第010号-40、平成25年7月25日

東京都市計画沿道地区計画 国道4号A地区（日光街道）沿道地区計画

計画図6

〔足立区決定〕

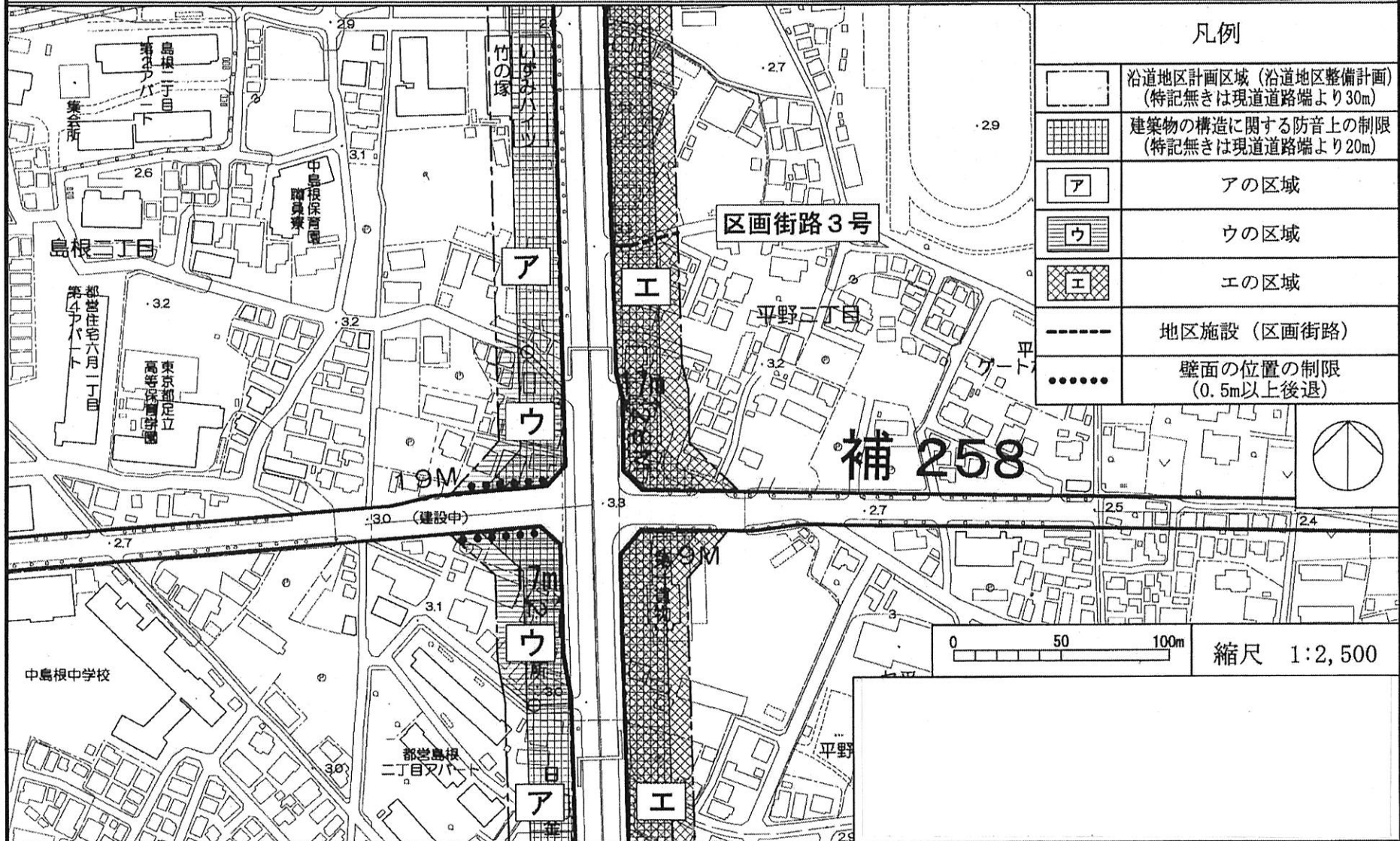


この地図は、東京都知事の承認を受けて、東京都縮尺2,500分の1の地形図を使用して作成したものである。（承認番号）25都市基交測第63号、平成25年7月25日  
 この地図は、東京都知事の承認を受けて、東京都縮尺1/2,500の地形図（道路網図）を使用して作成したものである。ただし、計画線は、都市計画道路の計画図から転記したものである。無断複製を禁ず。  
 （承認番号）26都市基街測第94号、平成26年8月5日 この背景の地形図は、東京都と（株）ミッドマップ東京が著作権を有している。（利用許諾番号）MMT利許第010号-40、平成25年7月25日

東京都市計画沿道地区計画 国道4号A地区（日光街道）沿道地区計画

計画図7

〔足立区決定〕



凡例	
	沿道地区計画区域（沿道地区整備計画） （特記無きは現道道路端より30m）
	建築物の構造に関する防音上の制限 （特記無きは現道道路端より20m）
	アの区域
	ウの区域
	エの区域
	地区施設（区画街路）
	壁面の位置の制限 （0.5m以上後退）

0 50 100m 縮尺 1:2,500

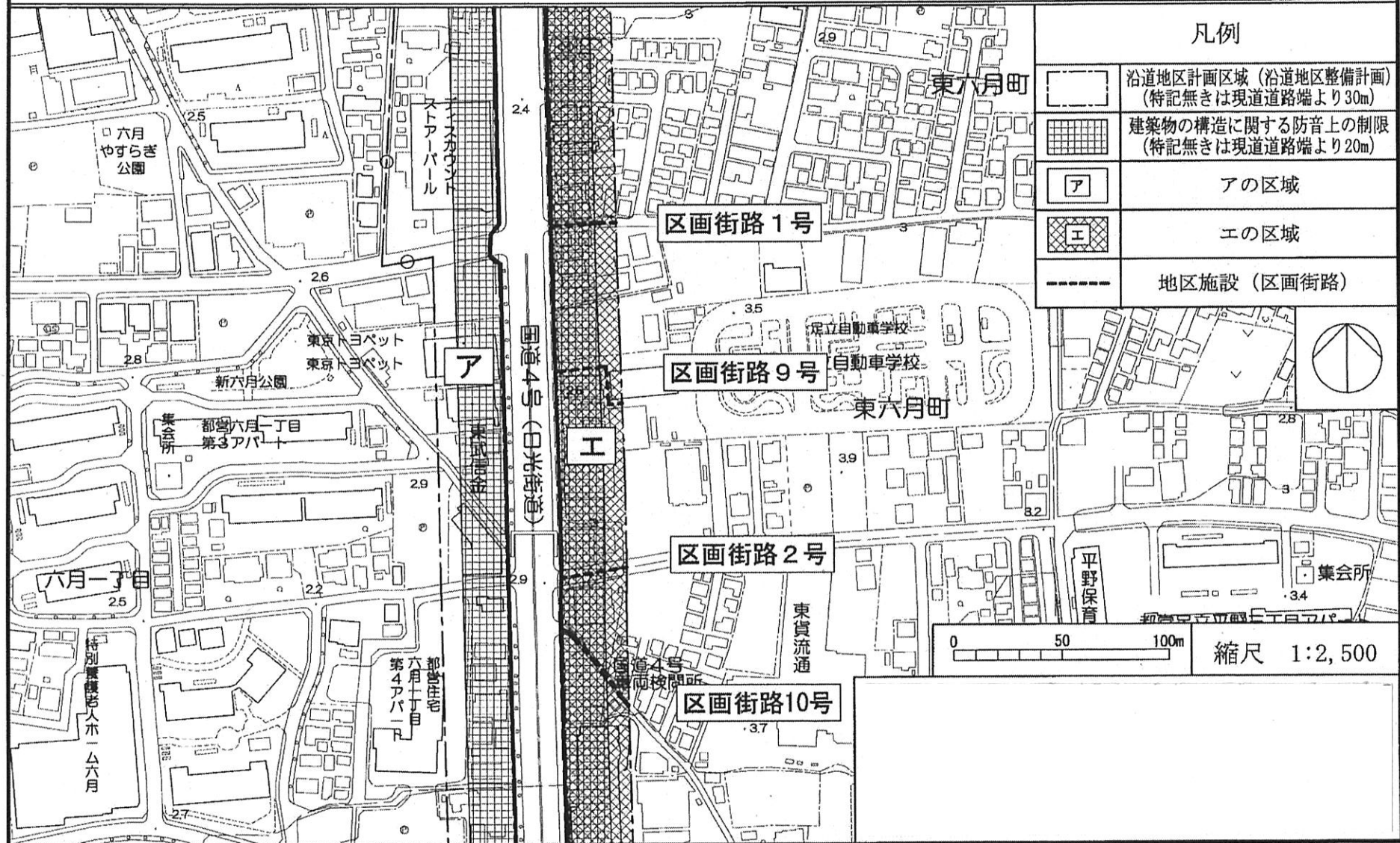
この地図は、東京都知事の承認を受けて、東京都縮尺2,500分の1の地形図を使用して作成したものである。（承認番号）25都市基交測第63号、平成25年7月25日  
 この地図は、東京都知事の承認を受けて、東京都縮尺1/2,500の地形図（道路網図）を使用して作成したものである。ただし、計画線は、都市計画道路の計画図から転記したものである。無断複製を禁ず。  
 （承認番号）26都市基交測第94号、平成26年8月5日 この背景の地形図は、東京都と（株）ミッドマップ東京が著作権を有している。（利用許諾番号）MMT利許第010号-40、平成25年7月25日



# 東京都市計画沿道地区計画 国道4号A地区（日光街道）沿道地区計画

計画図 8

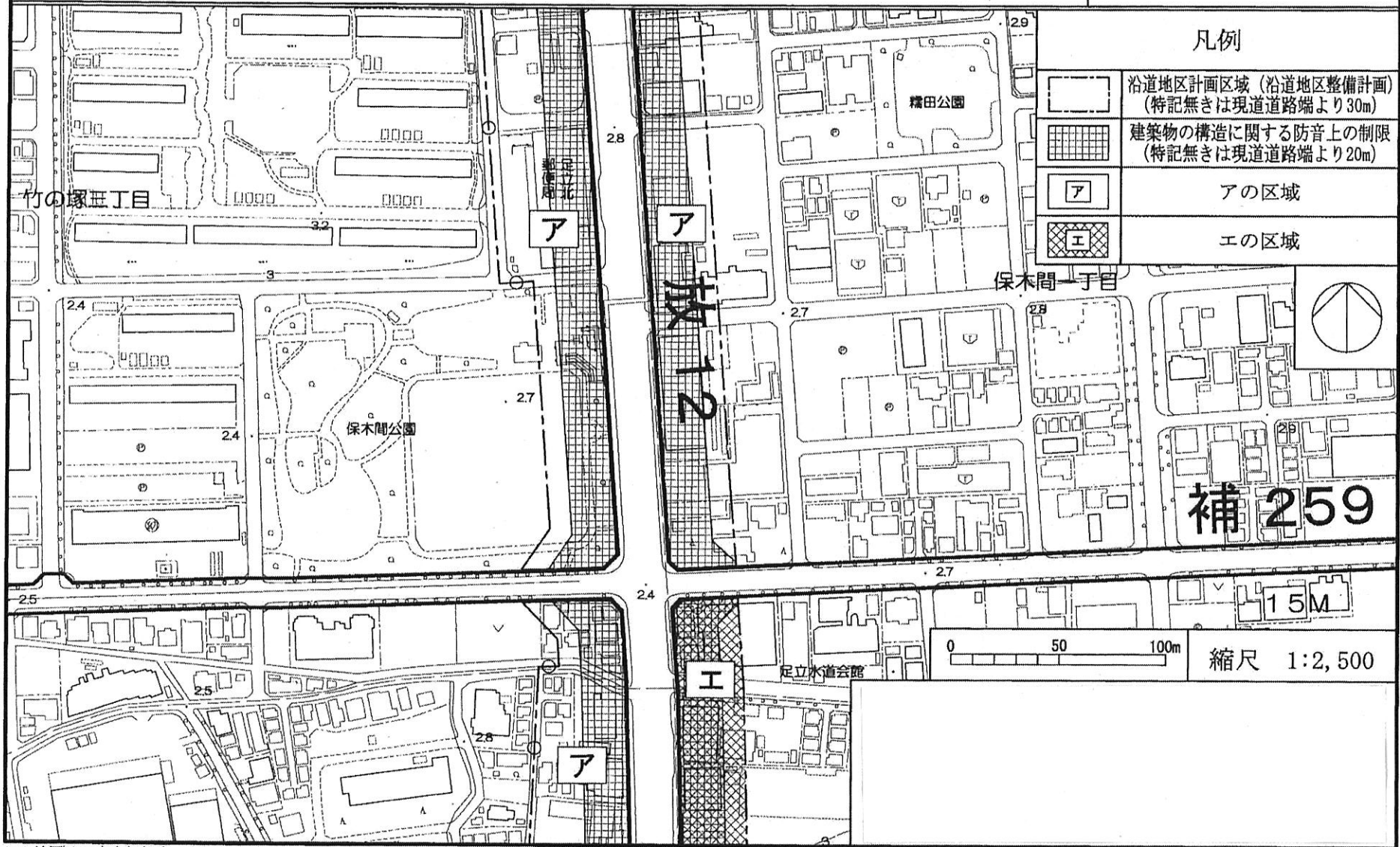
〔足立区決定〕



	沿道地区計画区域（沿道地区整備計画） （特記無きは現道道路端より30m）
	建築物の構造に関する防音上の制限 （特記無きは現道道路端より20m）
	アの区域
	エの区域
	地区施設（区画街路）

この地図は、東京都知事の承認を受けて、東京都縮尺2,500分の1の地形図を使用して作成したものである。（承認番号）25都市基交測第63号、平成25年7月25日  
 この地図は、東京都知事の承認を受けて、東京都縮尺1/2,500の地形図（道路網図）を使用して作成したものである。ただし、計画線は、都市計画道路の計画図から転記したものである。無断複製を禁ず。  
 （承認番号）26都市基街測第94号、平成26年8月5日 この背景の地形図は、東京都と（株）ミッドマップ東京が著作権を有している。（利用許諾番号）MMT利許第010号-40、平成25年7月25日

東京都市計画沿道地区計画 国道4号A地区（日光街道）沿道地区計画  
 計画図9 [足立区決定]



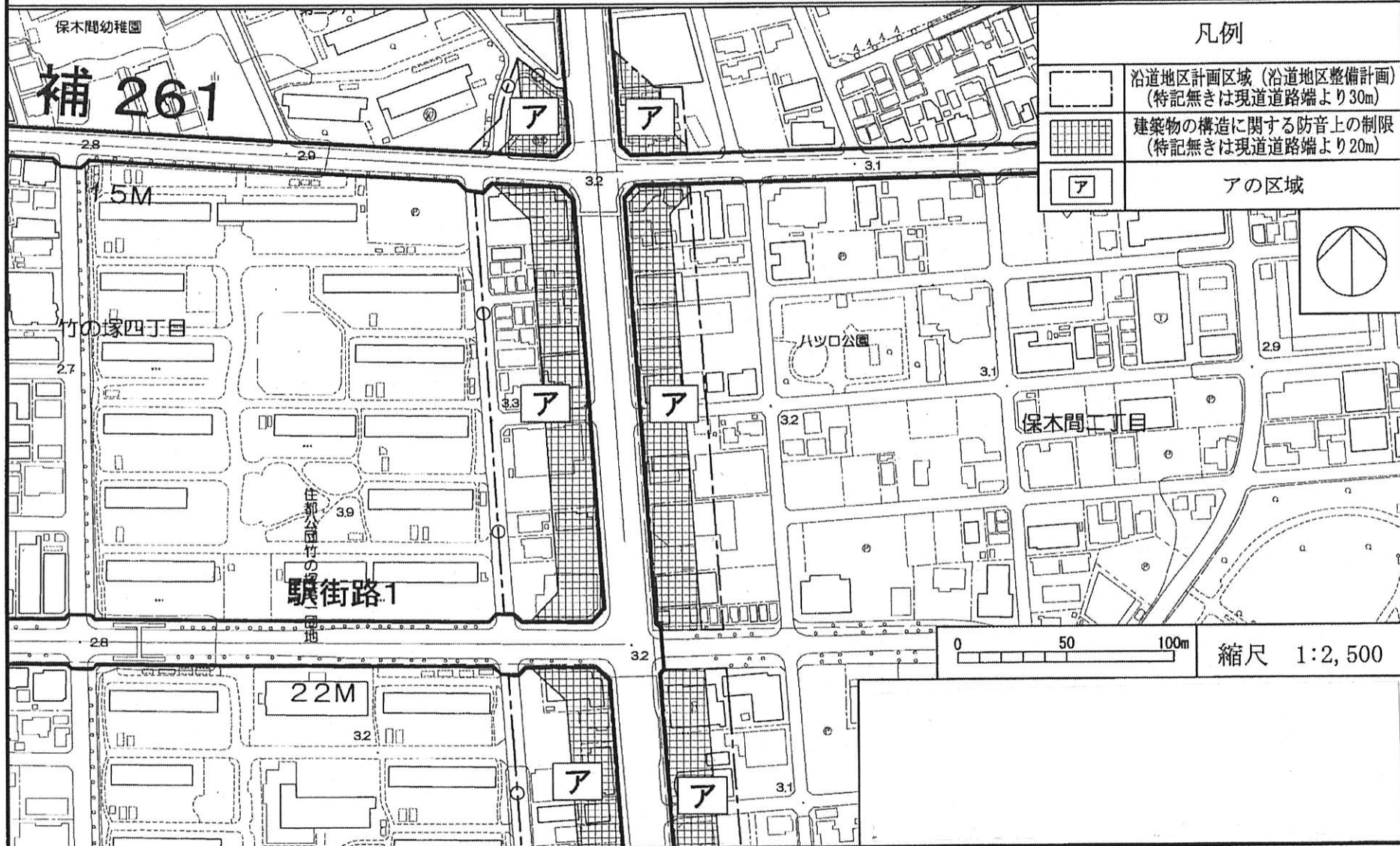
凡例

	沿道地区計画区域（沿道地区整備計画） （特記無きは現道道路端より30m）
	建築物の構造に関する防音上の制限 （特記無きは現道道路端より20m）
	アの区域
	エの区域

この地図は、東京都知事の承認を受けて、東京都縮尺2,500分の1の地形図を使用して作成したものである。（承認番号）25都市基交測第63号、平成25年7月25日  
 この地図は、東京都知事の承認を受けて、東京都縮尺1/2,500の地形図（道路網図）を使用して作成したものである。ただし、計画線は、都市計画道路の計画図から転記したものである。無断複製を禁ず。  
 （承認番号）26都市基街測第94号、平成26年8月5日 この背景の地形図は、東京都と（株）ミッドマップ東京が著作権を有している。（利用許諾番号）MMT利許第010号-40、平成25年7月25日

東京都市計画沿道地区計画 国道4号A地区（日光街道）沿道地区計画  
 計画図10

〔足立区決定〕



凡例	
	沿道地区計画区域（沿道地区整備計画） （特記無きは現道道路端より30m）
	建築物の構造に関する防音上の制限 （特記無きは現道道路端より20m）
	アの区域

この地図は、東京都知事の承認を受けて、東京都縮尺2,500分の1の地形図を使用して作成したものである。（承認番号）25都市基交測第63号、平成25年7月25日  
 この地図は、東京都知事の承認を受けて、東京都縮尺1/2,500の地形図（道路網図）を使用して作成したものである。ただし、計画線は、都市計画道路の計画図から転記したものである。無断複製を禁ず。  
 （承認番号）26都市基街測第94号、平成26年8月5日 この背景の地形図は、東京都と（株）ミッドマップ東京が著作権を有している。（利用許諾番号）MMT利許第010号-40、平成25年7月25日