

# 第5回 花畑川を考える会

令和6年2月27日  
佐野地域学習センター

## 第4回(令和5年10月30日)で頂いた主なご意見

### 1 散策路の施設に関すること

- ① 転落防止柵は安全性を配慮しつつ川を感じられる設えが良い。
- ② ストレッチベンチなど、大人が体を動かせる施設があると良い。
- ③ 今回の提案は良かった。一日も早く完成してほしい。

### 2 散策路内の自転車の利用に関すること

- ① 散策路内は歩行者の安全性を考え、自転車は乗れないようにしてほしい。
- ② 自転車で来た際に利用しやすいよう、自転車置き場が必要だと思う。

## 本日の議題

- 1 その1工事区間の進捗
- 2 富山駅周辺の整備事例の紹介
- 3 散策路の整備(案)について

# 1 その1工事区間の進捗

---

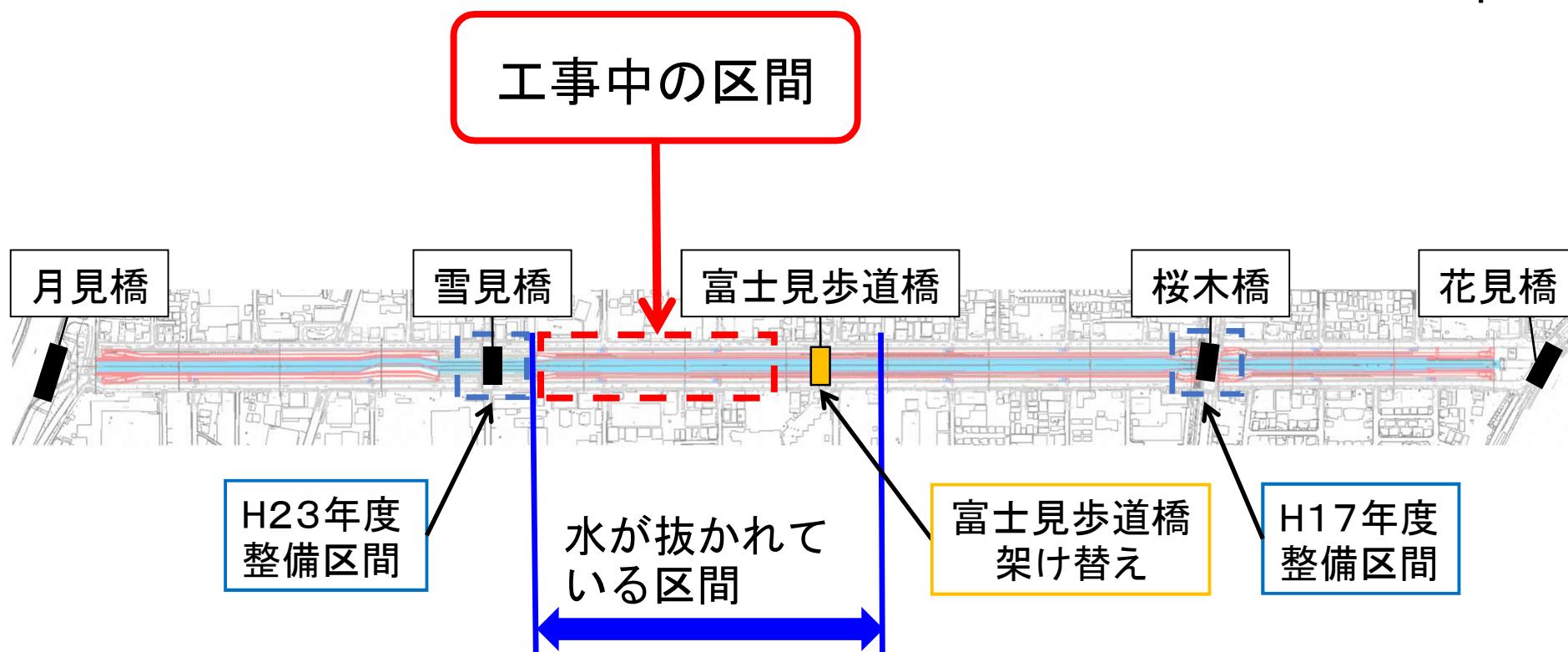
1-1 現在の工事状況

1-2 工事スケジュール

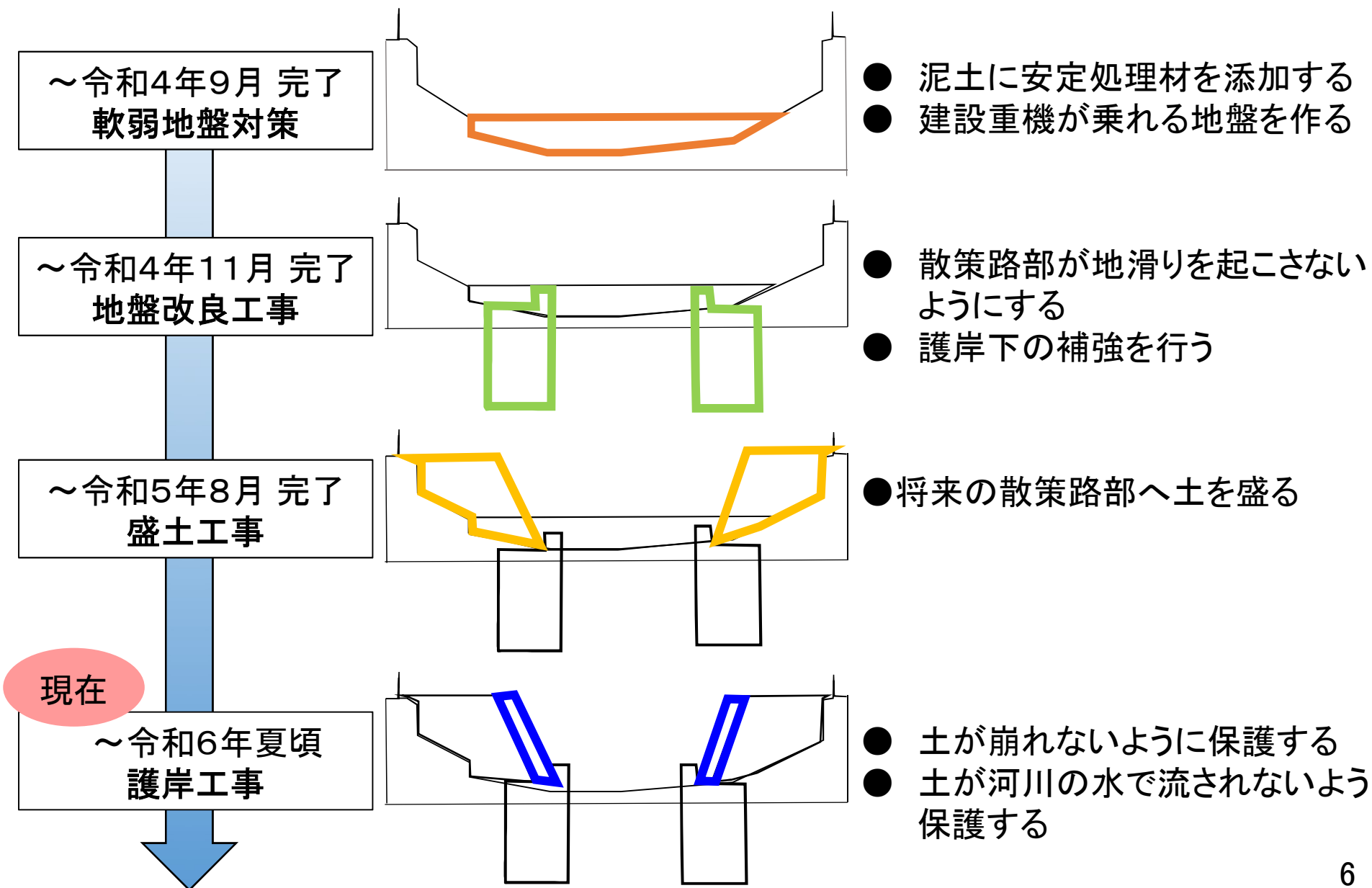
1-3 花畑川環境整備その1工事に関するご報告について

# 1-1 現在の工事状況

4



# 1-1 現在の工事状況



## 1-1 現在の工事状況

養生期間  
(令和5年8月頃)



散策路を作るための土を入れる「盛土工事」の養生期間が終わりました

現在

護岸工事  
(令和6年2月時点)



散策路を河川の水流などから保護するため、盛土の斜面に石を積みます



## 1-1 現在の工事状況

雪見橋から富士見歩道橋方面を撮影(令和6年2月時点)



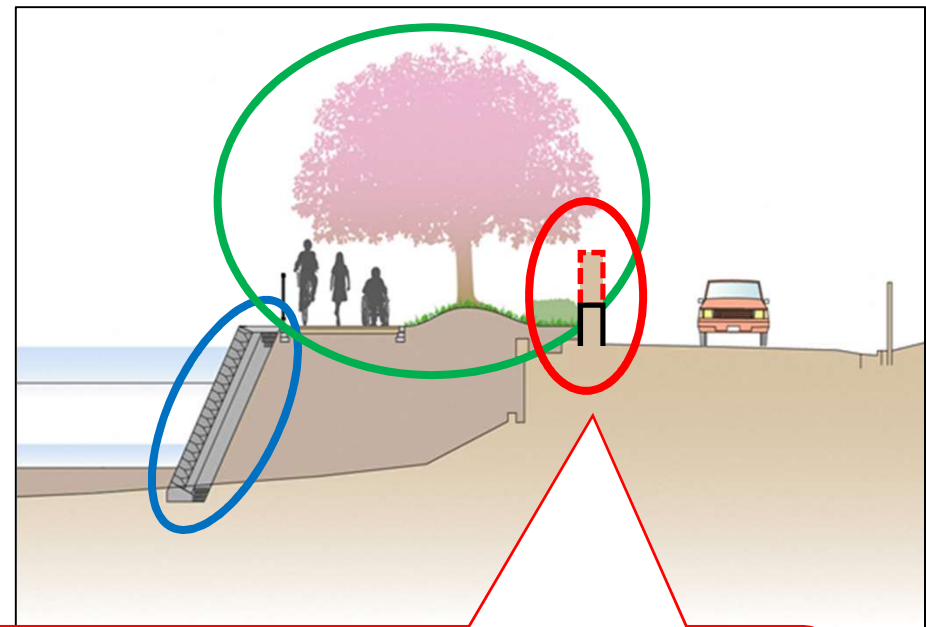


## 1-2 工事スケジュール

工事種別		令和5年度	令和6年度	令和7年度
養生期間		→		
護岸工事		→		
散策路 工事	コンクリート護岸切断	→		
	舗装・緑地整備工事	→		



道路から川を見る視点



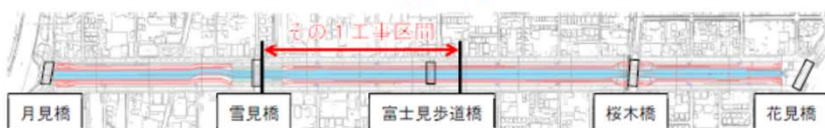
道路からも川が見えるようにコンクリート護岸を切断する工事を行います

# 1-3 花畑川環境整備その1工事に関するご報告について

花畑川環境整備その1工事に関するご報告 第3号 (令和6年2月)

## 花畑川工事の進捗について

足立区では、区民の皆様の安全安心を守り、「憩いの場」「地域交流の場」となるよう花畑川環境整備工事を進めています。「その1」工事では現在、将来の散策路を水流から守るために、石を積んでいく「護岸工事」を令和6年夏ごろまで実施します。



現在の工事の状況について 令和5年8月頃～令和6年夏ごろ



「その1」工事は、川底に積もった泥土に対して、建設機械が川の中に入れるように地盤の強化を行ったため、約1年間の工事期間の延長を行いました。一方で、皆様のご理解とご協力により工事が順調に進んだ結果、護岸工事の完成時期が3か月ほど、早まる見込みとなりました。

これまでの完成時期	令和5年8月頃～令和6年10月頃
見直した完成時期	令和5年8月頃～令和6年夏頃

## 今後のスケジュール (予定) について

護岸工事完了後、令和7年度内に「散策路工事」が完了するよう、専門家などの意見を伺いながら設計を進めています。

工事の内容	令和5年度	令和6年度	令和7年度
実施中 護岸工事	～R6.夏頃		
散策路工事	①コンクリート護岸切断	R6.夏頃～	
	②舗装・緑地整備		～R7年度

## 散策路工事の施工イメージについて

### ① コンクリート護岸切断

道路からも川が見えるようにコンクリート護岸を切断します。工事に伴う、車両の通行止めを行う予定はございません。



### ② 舗装・緑地整備

令和6年春頃に散策路の舗装や緑地部分の整備(案)をお示しさせていただきます。



ご不明な点等がございましたら、下記までまでお問い合わせください。

連絡先

足立区 都市建設部 道路整備課 整備第二係

【電話】03-3880-5925 【FAX】03-3880-5620

【メール】kukaku@city.adachi.tokyo.jp



## 2 富山駅周辺の整備事例の紹介

---

2-1 視察マップ

2-2 富岩運河環水公園

2-3 岩瀬運河

2-4 松川公園

2-5 稻荷公園

## 2-1 視察マップ





## 2-2 富岩運河環水公園

### 富岩運河環水公園の状況写真



### 憩いの場としてのスペース (運河沿い)



### キッチンカーなどが停車できるスペース (公園内)






## 2-3 岩瀬運河

### 岩瀬運河の状況写真

① 水面を視認しやすい転落防止柵



② カーブしており  
乗り越えにくく  
なっている





## 2-4 松川公園

### 松川公園の状況写真

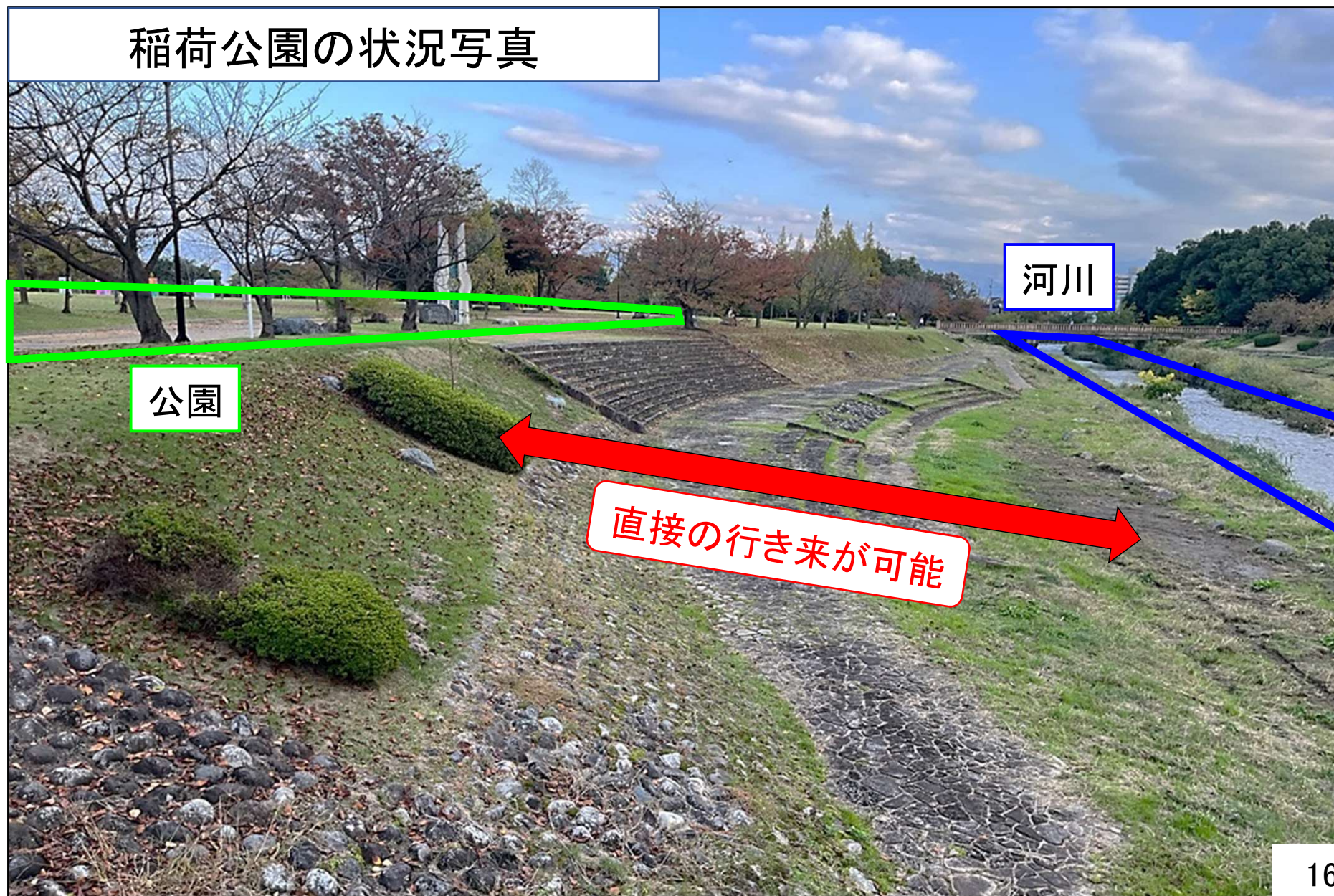


緑を増やすことで自然を感じられるが、  
手入れ(維持管理)が行き届いていない



## 2-5 稻荷公園

### 稻荷公園の状況写真



## 3 散策路の整備(案)について

---

3-1 前回の考える会でご賛同いただいた内容

3-2 前回頂いたご意見を踏まえ、改めて提案する内容

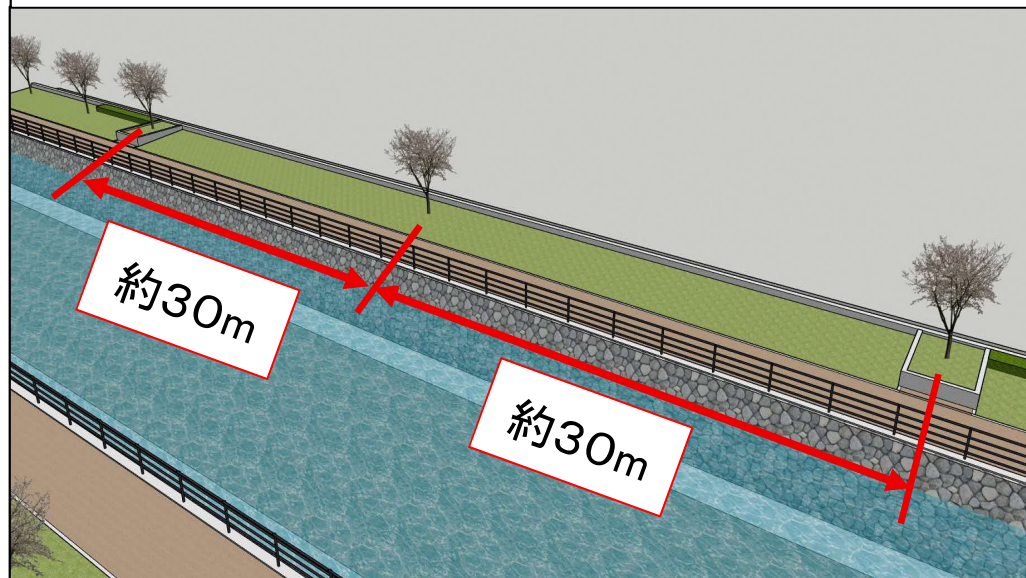
3-3 その他の施設のイメージ

3-4 全体配置図(案)

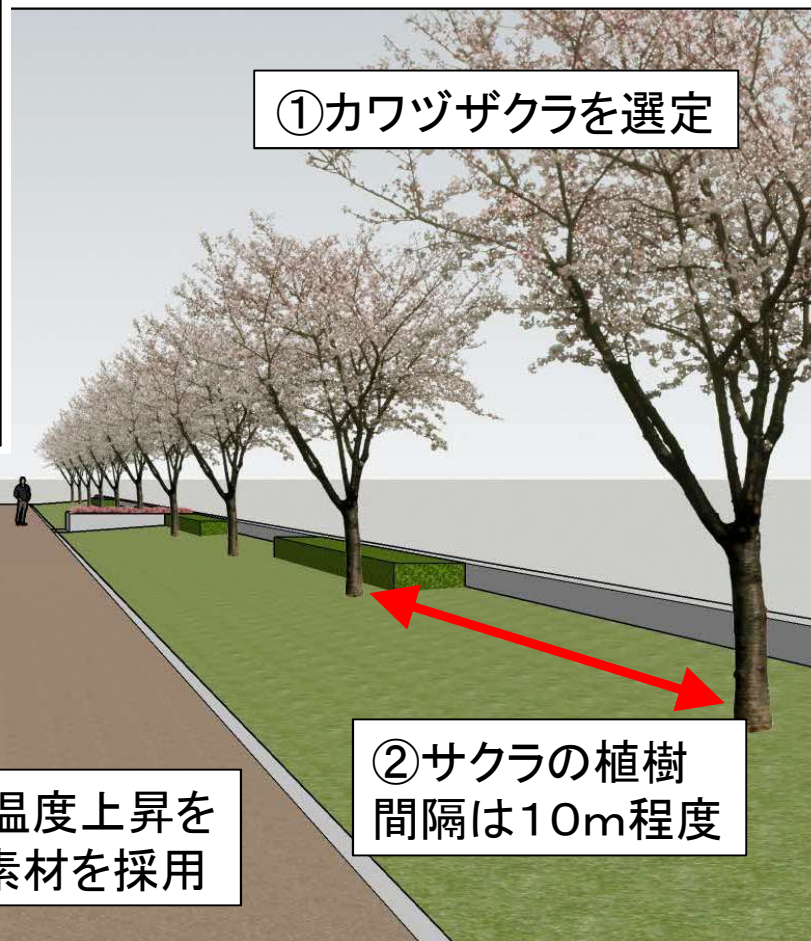


## 3-1 前回の考える会でご賛同いただいた内容

③ イベントを開催できるスペースを整備



① カワヅザクラを選定



④ 舗装は温度上昇を低減する素材を採用

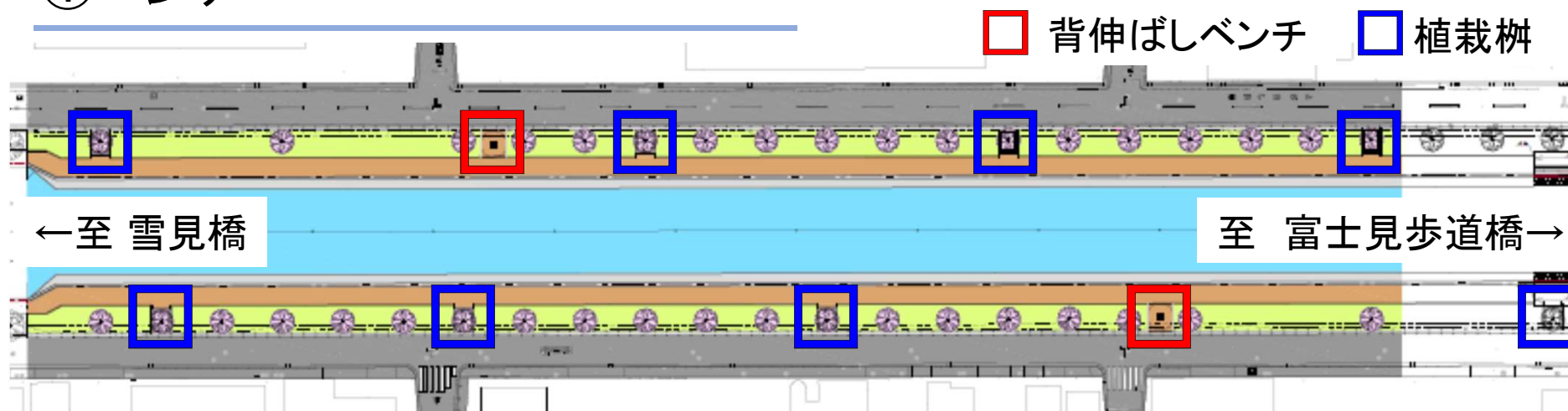


## 3-2 前回頂いたご意見を踏まえ、改めて提案する内容

- ①ベンチ(背伸ばしベンチ、植栽柵)
- ②転落防止柵
- ③駐輪スペース
- ④低木
- ⑤草花

## 3-2 前回頂いたご意見を踏まえ、改めて提案する内容

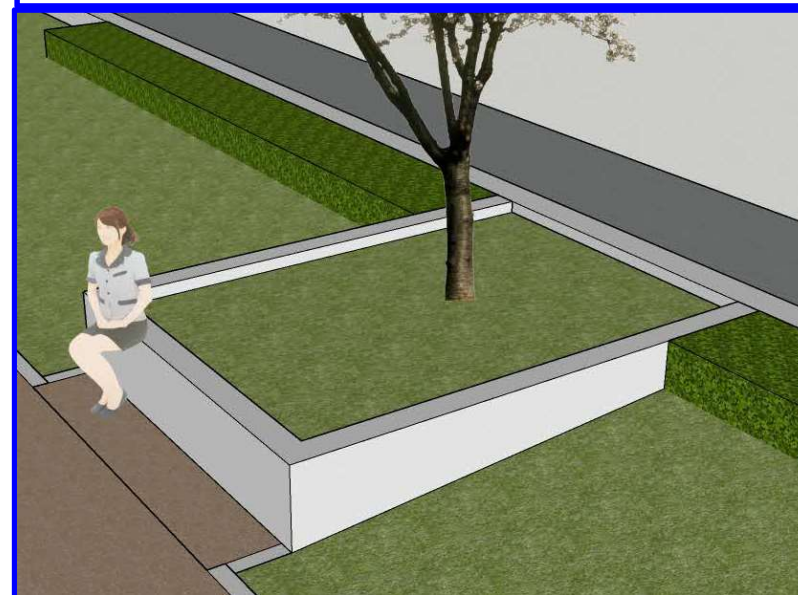
### ①ベンチ



背伸ばしベンチ 使用イメージ



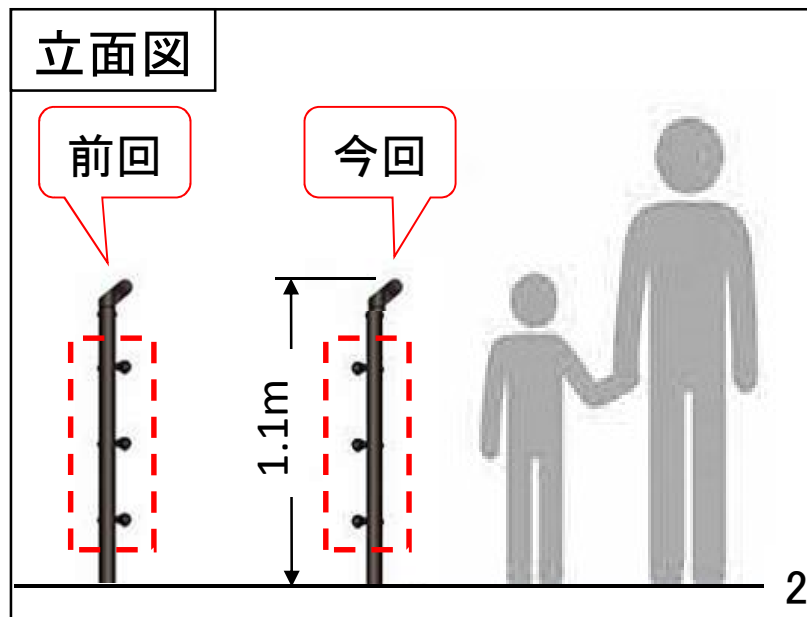

植栽樹に腰掛けるイメージ



## 3-2 前回頂いたご意見を踏まえ、改めて提案する内容

### ② 転落防止柵

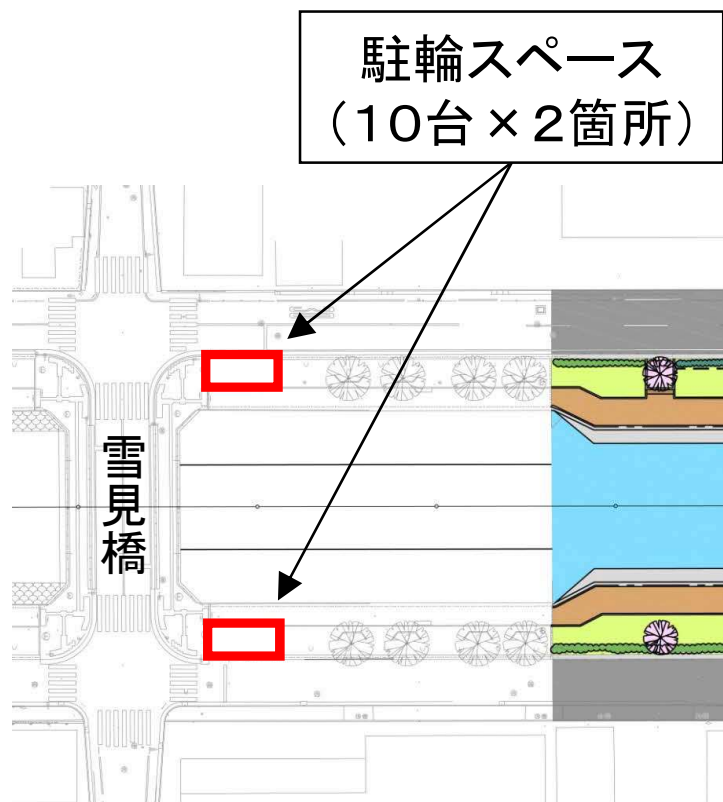
- ・ 河川景観と調和したスッキリとしたデザイン
- ・ 転落防止を考慮して高さ1.1m





## 3-2 前回頂いたご意見を踏まえ、改めて提案する内容

### ③駐輪スペース



## 3-2 前回頂いたご意見を踏まえ、改めて提案する内容

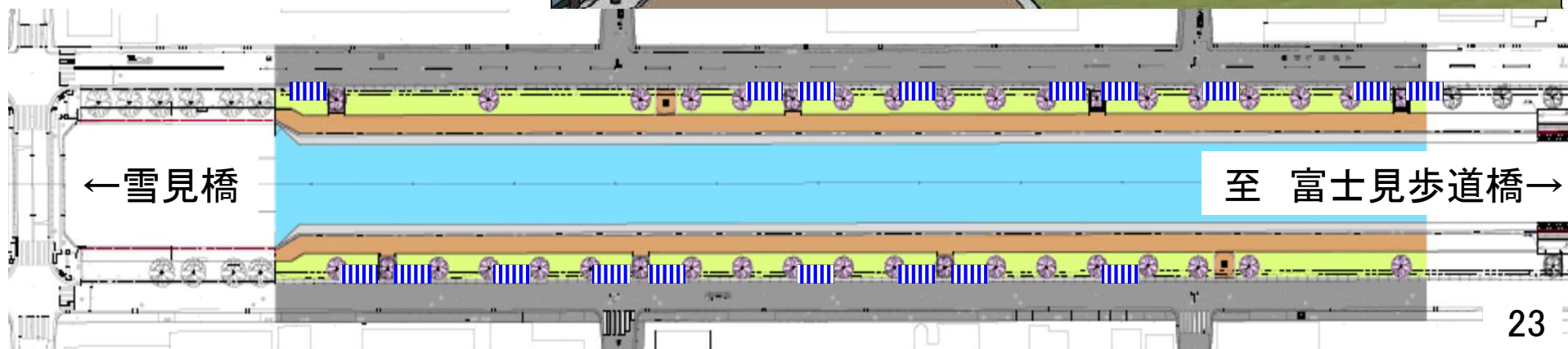
### ④低木

ユキヤナギ(花期3~4月)



凡例

||||| ユキヤナギ等





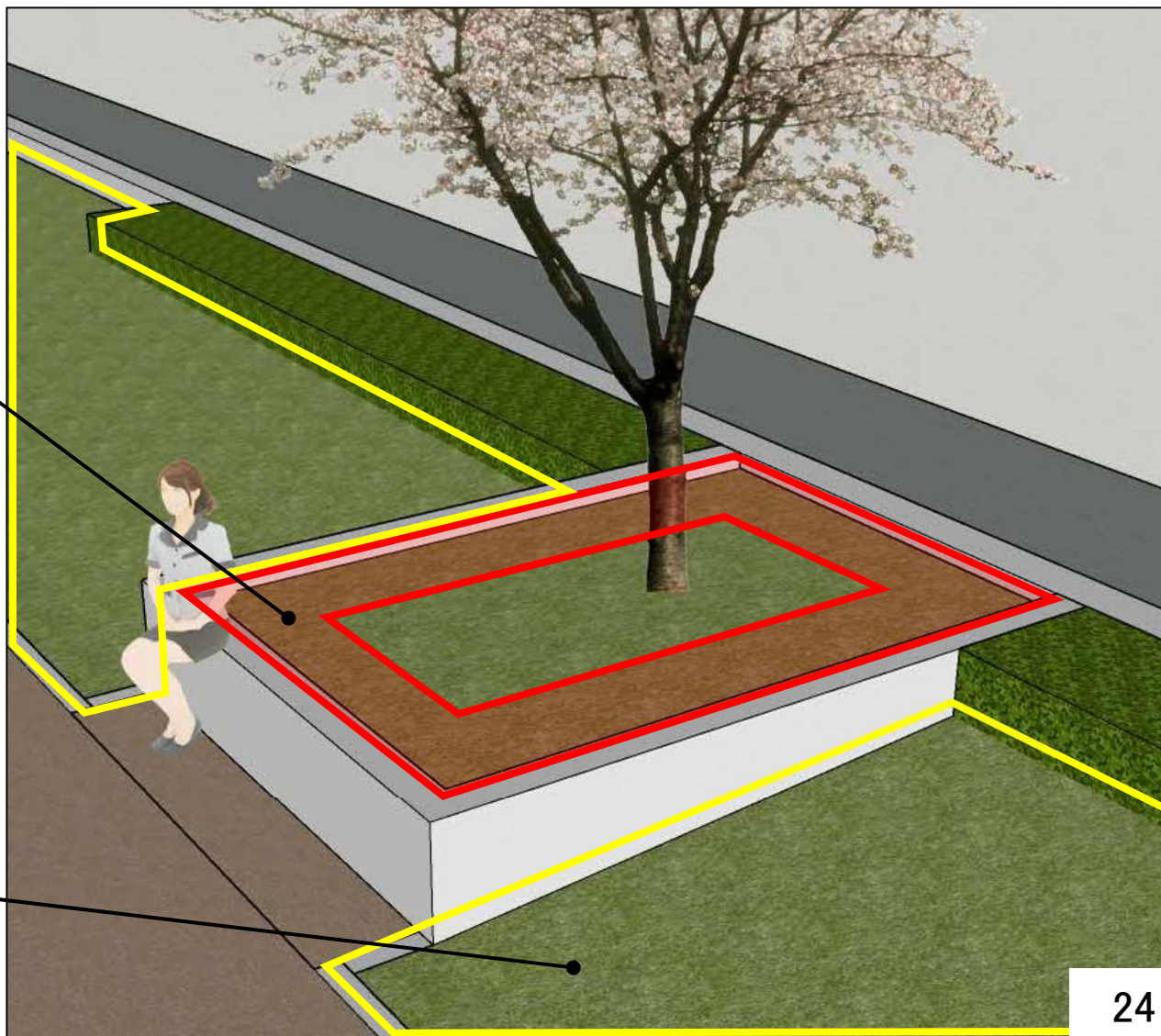
## 3-2 前回頂いたご意見を踏まえ、改めて提案する内容

### ⑤草花

シバザクラ(花期4~5月)



シロツメクサ(花期3~8月)



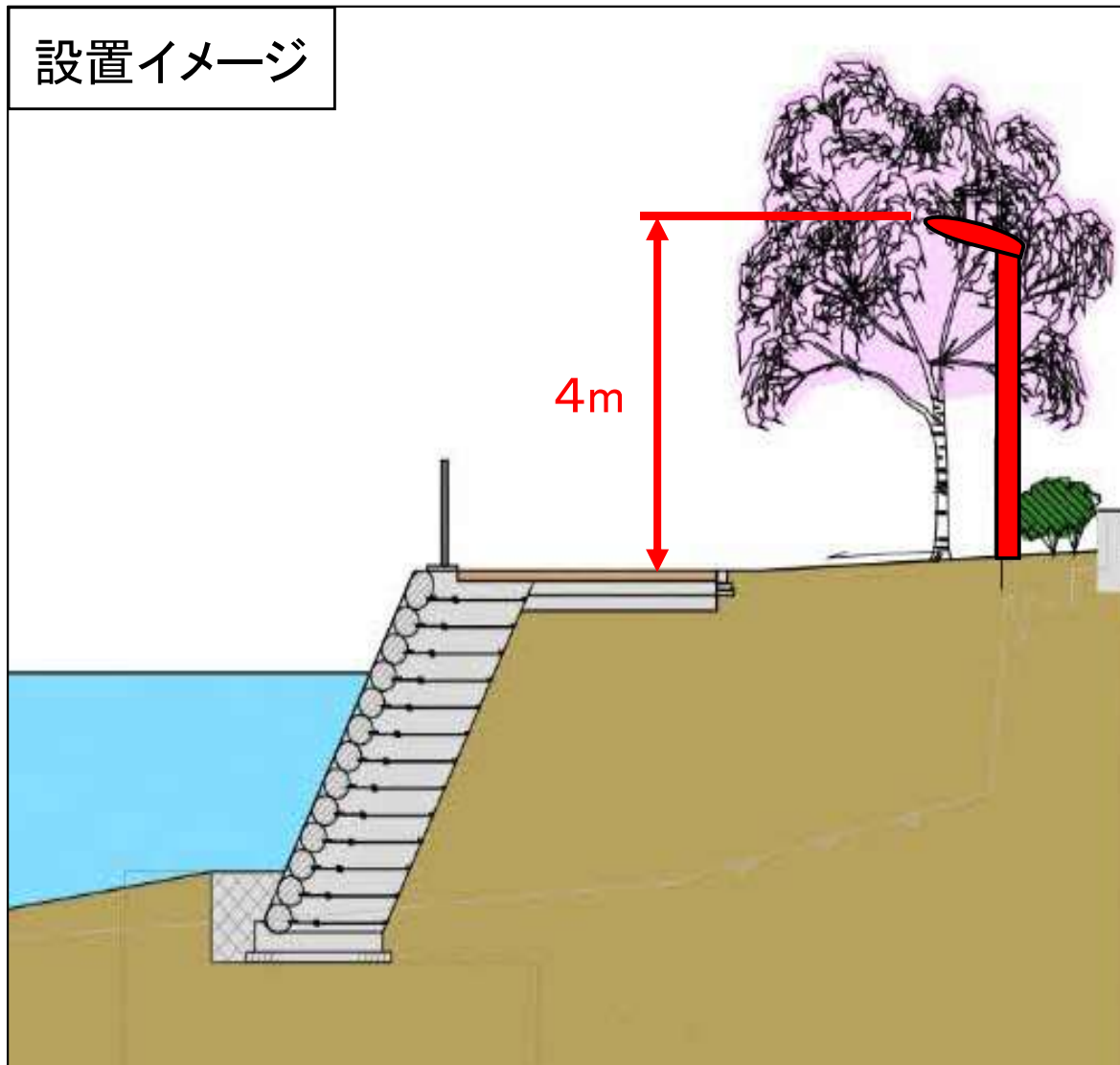
### 3-3 その他の施設のイメージ

- ①照明
- ②散策路の舗装材
- ③イベントが開催できるスペース
- ④はしご
- ⑤水位の目印
- ⑥水面を利活用される方のための施設



## 3-3 その他の施設のイメージ

### ①照明



## 3-3 その他の施設のイメージ

### ②散策路の舗装材

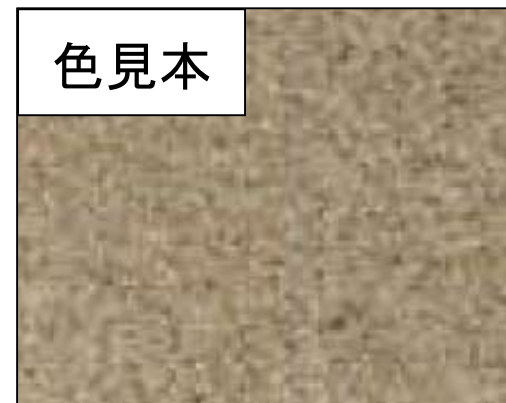
アスファルト舗装の上に天然骨材を含んだ舗装

- ・ 落ち着いた柔らかい色合い
- ・ すべりにくい

事例写真



色見本

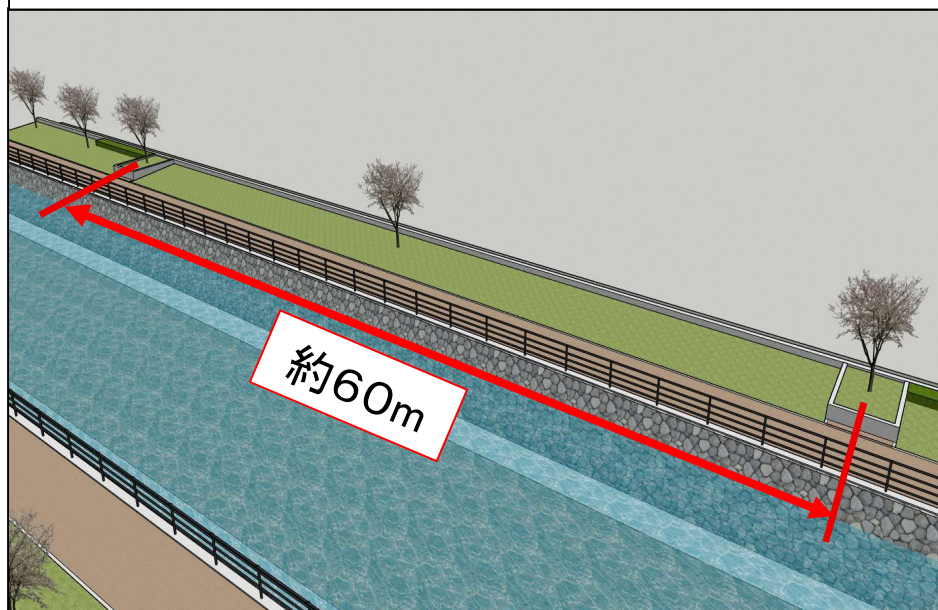




## 3-3 その他の施設のイメージ

### ③ イベントが開催できるスペース

イメージ



キッチンカーなどが停車できるスペース





### 3-3 その他の施設のイメージ

#### ④はしご

イメージ



現地写真




コンクリート部分にはしごを設置予定



### 3-3 その他の施設のイメージ

#### ⑤ 水位の目印






#### ⑥ 水面を利活用される方のための施設

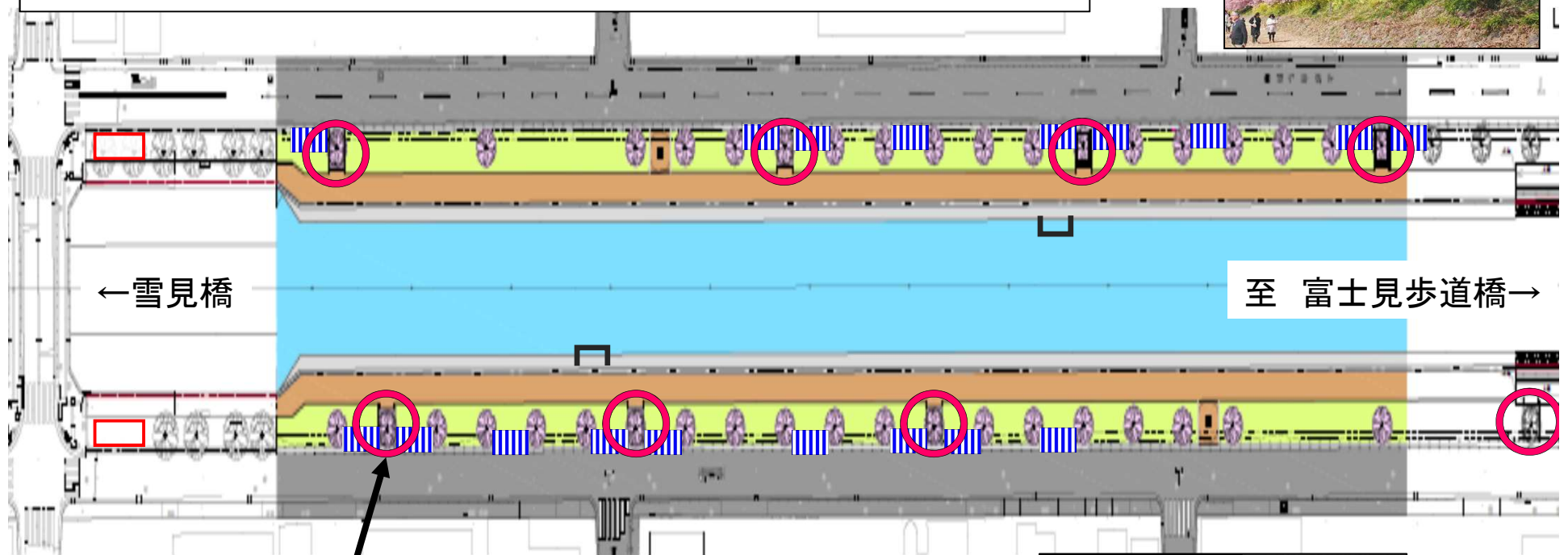


# 3-4 全体配置図(案)

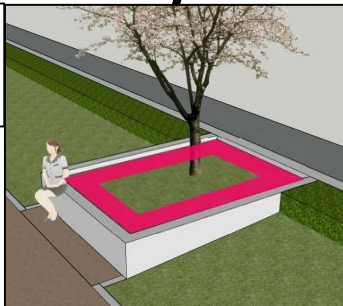
凡例

-  カワヅザクラ(約40本)
-  ユキヤナギ等の低木
-  植栽柵、シバザクラ(8箇所)

カワヅ  
ザクラ



植栽柵  
シバザクラ



ユキヤナギ





# 3-4 全体配置図(案)

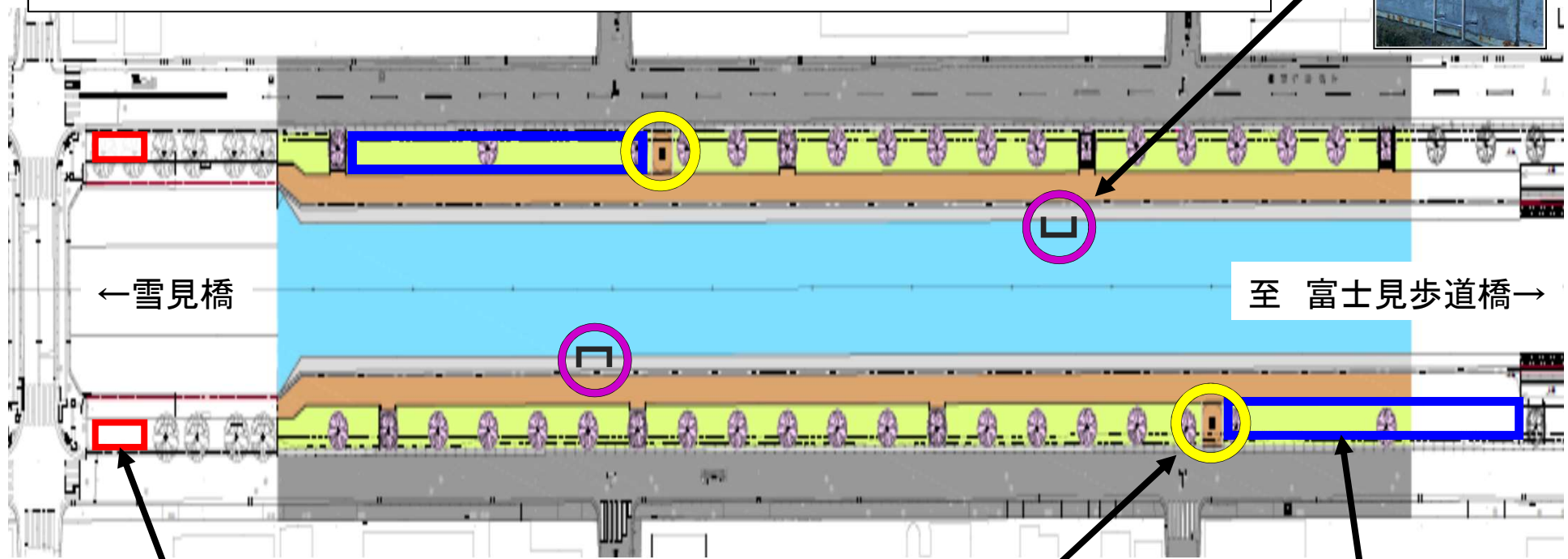
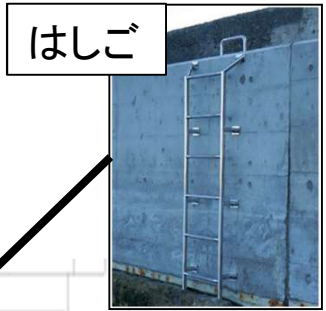
凡例

駐輪スペース (10台×2箇所)

イベントを開催できるスペース (60m×2箇所)

背伸ばしベンチ

はしご



←雪見橋


至 富士見歩道橋→



駐輪  
スペース



背伸ばし  
ベンチ



イベントを開催  
できるスペース

ご清聴ありがとうございました。

---

次回予定

第6回  
令和6年6月頃

富士見歩道橋のイメージについて