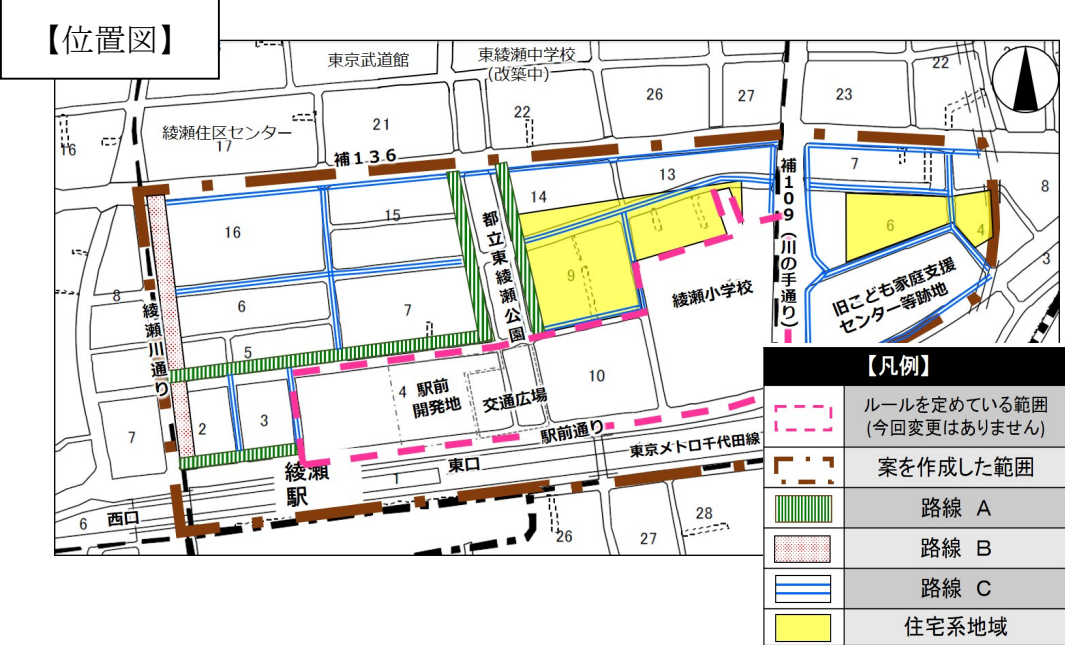
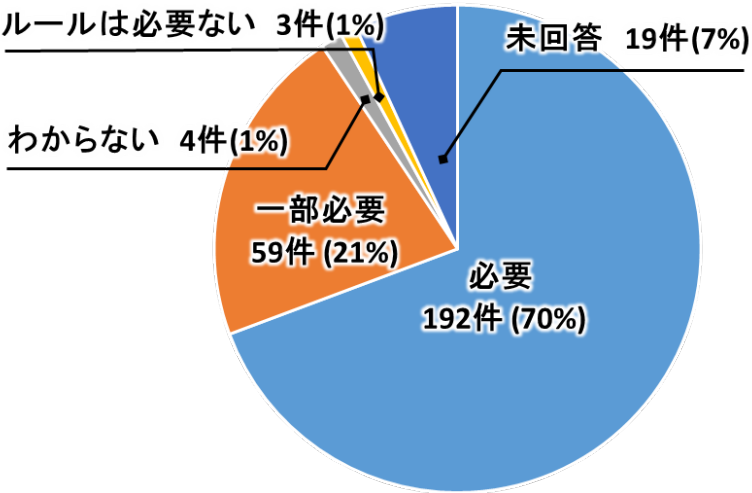
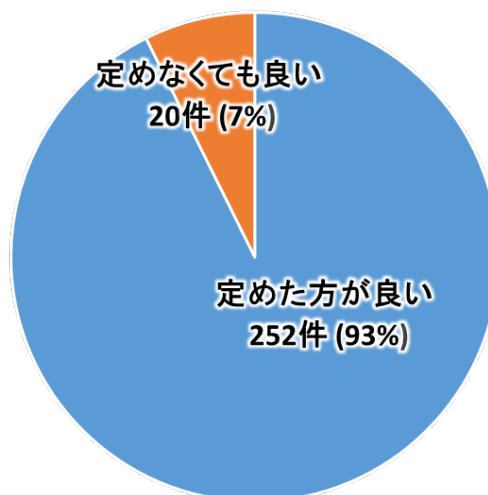


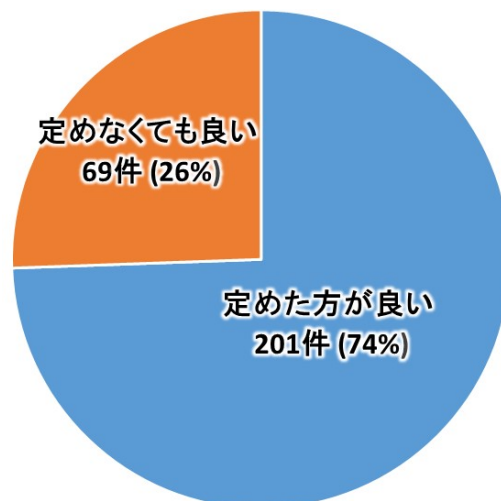
<p>件名</p>	<p>綾瀬駅東口周辺地区におけるアンケート結果について</p>										
<p>所管部課名</p>	<p>都市建設部 まちづくり課</p>										
<p>内容</p>	<p>1 アンケート概要</p> <table border="1" data-bbox="472 488 1465 788"> <thead> <tr> <th>項目</th> <th>内容</th> </tr> </thead> <tbody> <tr> <td>アンケート実施期間</td> <td>令和5年2月1日(水)～28日(火)</td> </tr> <tr> <td>対象者(下図参照)</td> <td>関係権利者、約2,200人 ※ 駅前大規模用地を除く。</td> </tr> <tr> <td>回収数</td> <td>277票</td> </tr> <tr> <td>回収率</td> <td>約12.6%</td> </tr> </tbody> </table> <p>【位置図】</p>  <p>2 アンケート結果</p> <p>(1) まちのルールづくり</p> 	項目	内容	アンケート実施期間	令和5年2月1日(水)～28日(火)	対象者(下図参照)	関係権利者、約2,200人 ※ 駅前大規模用地を除く。	回収数	277票	回収率	約12.6%
項目	内容										
アンケート実施期間	令和5年2月1日(水)～28日(火)										
対象者(下図参照)	関係権利者、約2,200人 ※ 駅前大規模用地を除く。										
回収数	277票										
回収率	約12.6%										

(2) 建築物等の用途の制限

ア キャバレーなどの風俗施設の抑制について

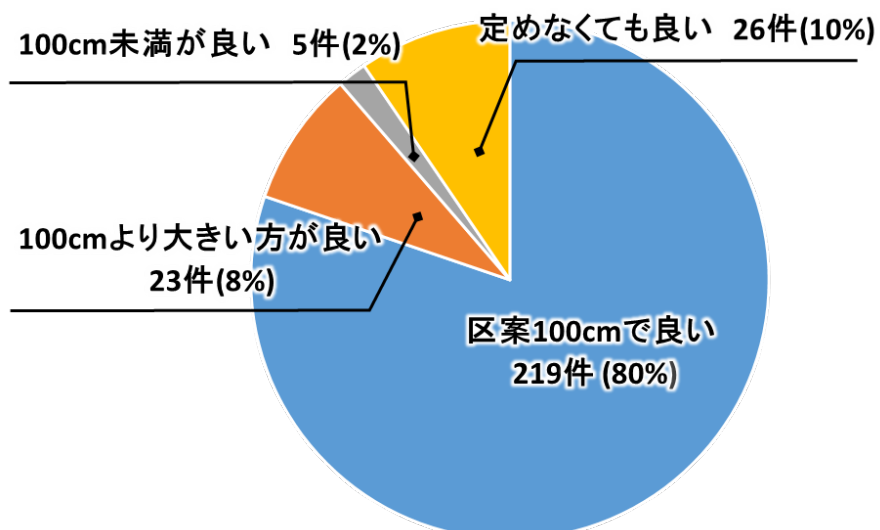


イ 1階に店舗などの用途の誘導について

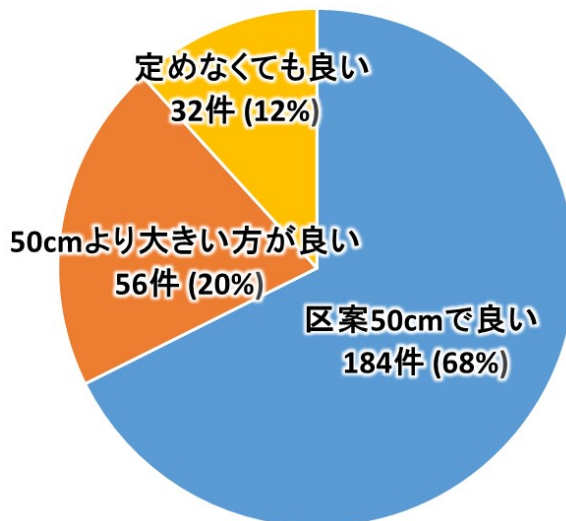


(3) 壁面の位置の制限

ア 前頁の位置図の路線A・Bに面する制限について

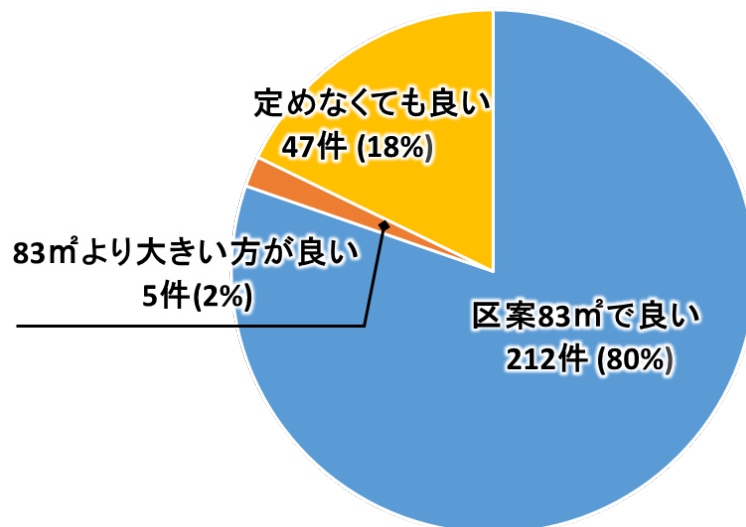


イ 1 ページの位置図の路線Cに面する制限について

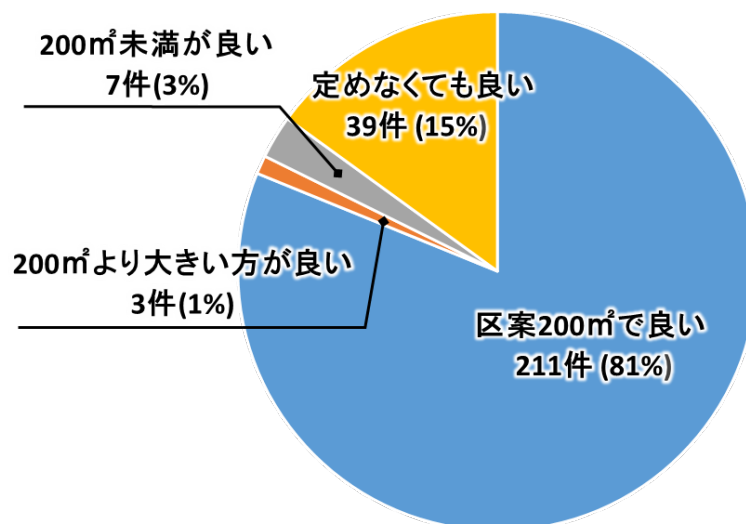


(4) 敷地面積の最低限度

ア 1 ページの位置図の住宅系地域について



イ 1 ページの位置図の商業系地域について



(5) 垣又は柵の構造の制限

