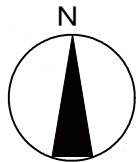



# 東京都市計画地区計画

## 谷在家三丁目地区地区計画 計画図 3 (壁面の位置の制限)


〔足立区決定〕



### 凡 例



地区計画区域



地区の区分線

当該壁面線

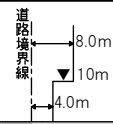
制限内容

イメージ

1



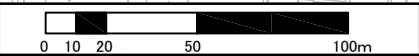
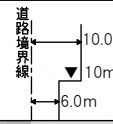
道路境界線・区画道路境界線より  
4.0m (地盤面から10m以下の部分)  
8.0m (地盤面から10mを超える部分)



2



道路境界線より  
6.0m (地盤面から10m以下の部分)  
10.0m (地盤面から10mを超える部分)



「この地図は、東京都知事の承認を受けて、東京都縮尺2,500分の1地形図を利用して作成したものである。(承認番号)2都市基交審第18号」

「(承認番号)2都市基街都第80号、令和2年7月7日」

「(承認番号)2都市基交都第18号、令和2年7月13日」

