

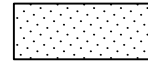



# 東京都市計画地区計画

## 谷在家三丁目地区地区計画 計画図 1 (区域及び地区の区分) [足立区決定]



### 凡例

	地区計画区域 (地区整備計画区域)
	住宅地区
	公共公益施設地区



「この地図は、東京都知事の承認を受けて、東京都縮尺2.500分の1地形図を利用して作成したものである。(承認番号)2都市基交審第18号」  
「(承認番号)2都市基街第80号、令和2年7月7日」  
「(承認番号)2都市基交第18号、令和2年7月13日」