


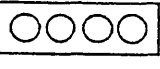






東京都市計画地区計画 六町地区地区計画 計画図3 (足立区決定)



【凡例】

-  地区計画区域
-  地区整備計画区域
-  壁面の位置
(高さ4.0mまで3.0m)
-  壁面の位置
(高さ4.0mまで1.5m)
-  壁面の位置
(1.5m)
-  壁面の位置
(1.0m)
-  壁面の位置
(0.5m)
-  壁面の位置
(隣地境界線より0.5m)

0 50 150 300m

1:2,500

この地図は、東京都知事の承認を受けて、東京都縮尺1/2,500の地形図及び道路網図を使用して作成したものである。ただし、計画線は、縮尺1/3,000都市計画道路の計画図から転記したものである。無断複製禁ず。(承認番号)16都市基第595号、平成16年10月21日