








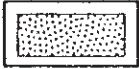





東京都市計画地区計画 高野地区地区計画（足立区決定）計画図-1

S=1:2,500

地区施設の配置

| | |
|---|-------------------------------------|
|  | 地区計画区域・地区整備計画区域 |
|  | 区画道路1号 (幅員12.0m、図中番号①) |
|  | 区画道路2号 (幅員 9.0m、図中番号②) |
|  | 区画道路3号 (幅員 8.5m、図中番号③) |
|  | 区画道路4号・5号 (幅員 8.0m、図中番号④・⑤) |
|  | 区画道路6号~17号 (幅員 6.0m、図中番号⑥~⑰) |
|  | 区画道路18号 (幅員2.9mと幅員6.0m、図中番号⑱) |
|  | 歩行者優先道路1号・2号 (幅員 4.0m、図中番号歩1・歩2) |
|  | 公園1号~4号 (図中番号公1~公4) |
|  | 緑地1号~4号 (図中番号緑1~緑4) |
|  | |
|  | 削除する部分 |
|  | |

