

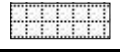




東京都市計画 地区計画

保塚町地区地区計画 計画図 1

〔足立区決定〕



凡 例	
	地区計画区域 (地区整備計画区域)
	住宅地区
	沿道地区 1
	沿道地区 2
<p>0 50 100 200m</p> 	

「この地図は東京都縮尺 1/2,500 地形図（平成 27 年度版）を使用したものである。無断複製を禁ずる。（28 都市基交測第 17 号・MMT 利許第 27010 号 - 85）」
 「（承認番号）28 都市基街都第 28 号、平成 28 年 5 月 19 日」