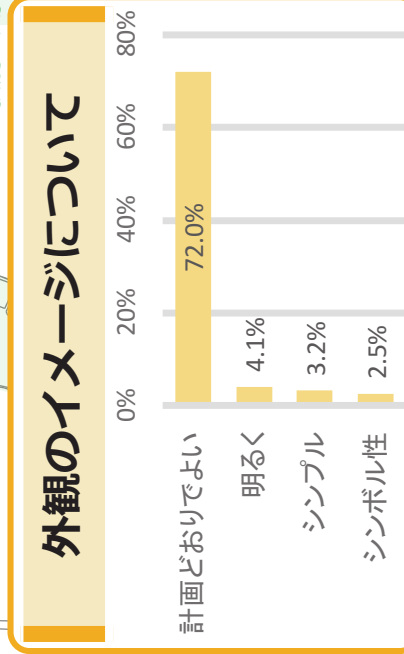
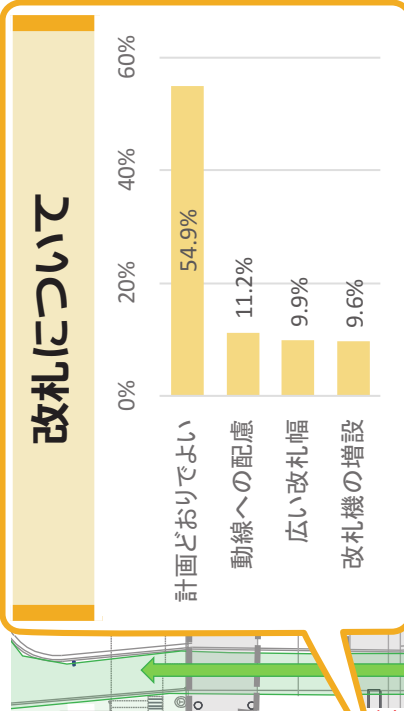
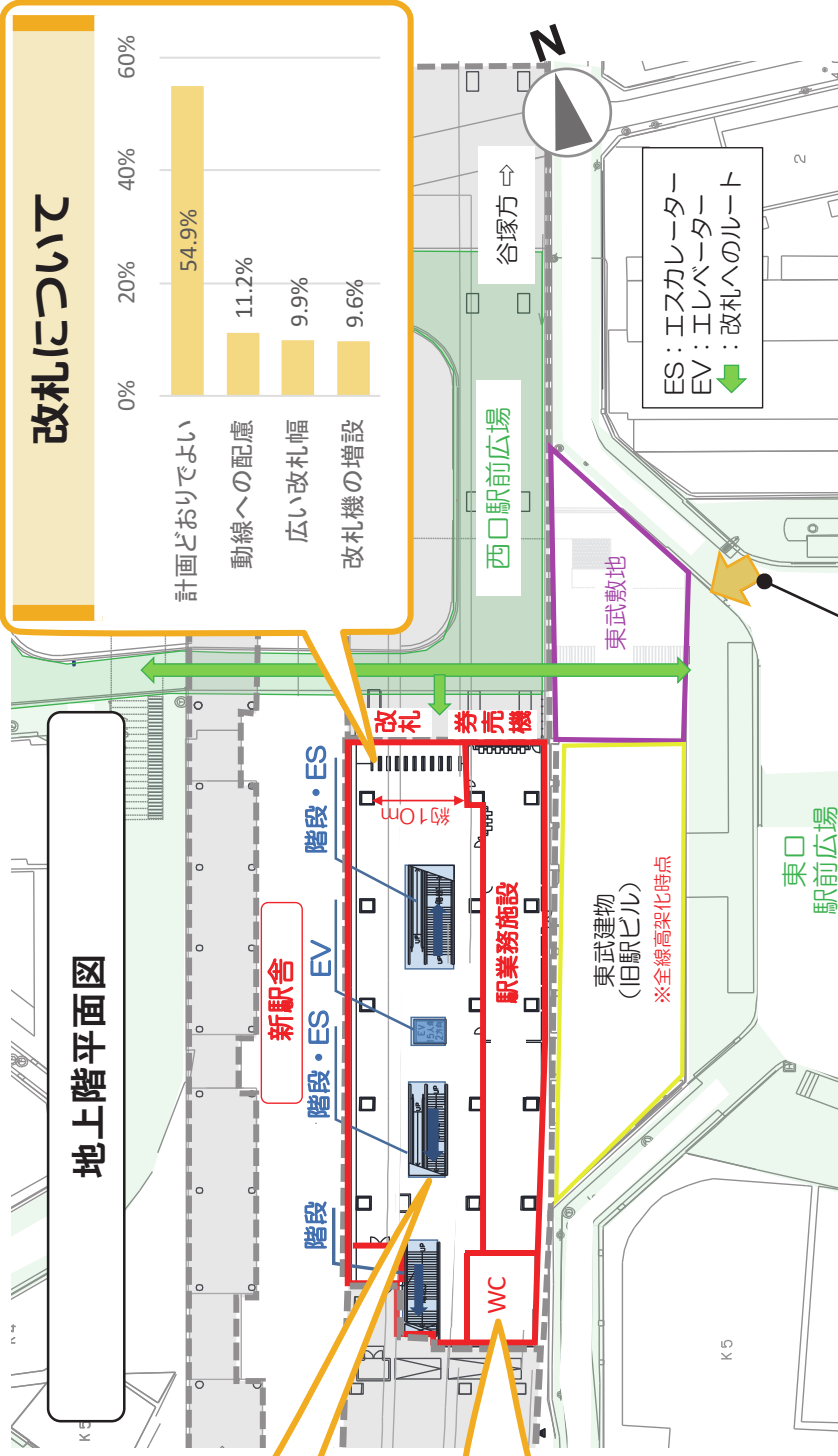
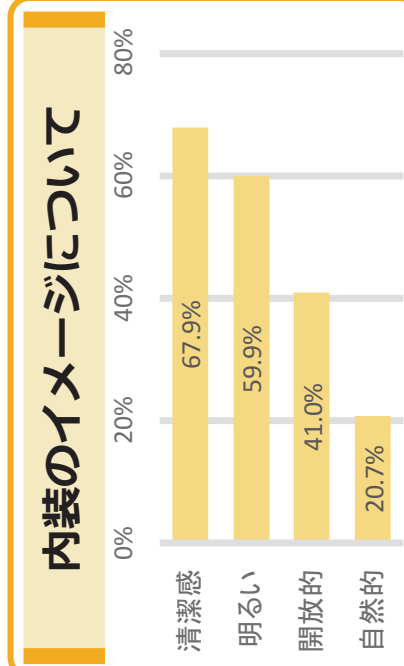
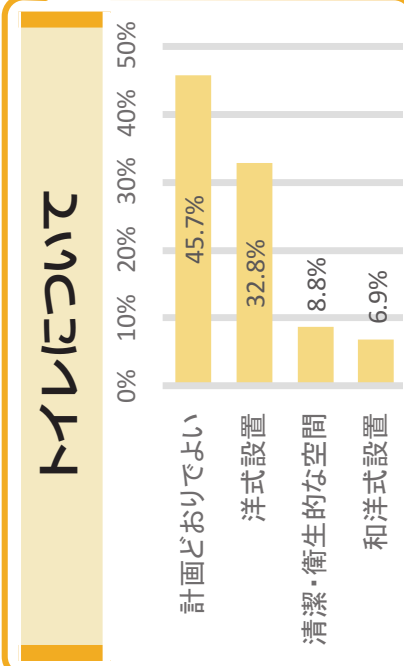
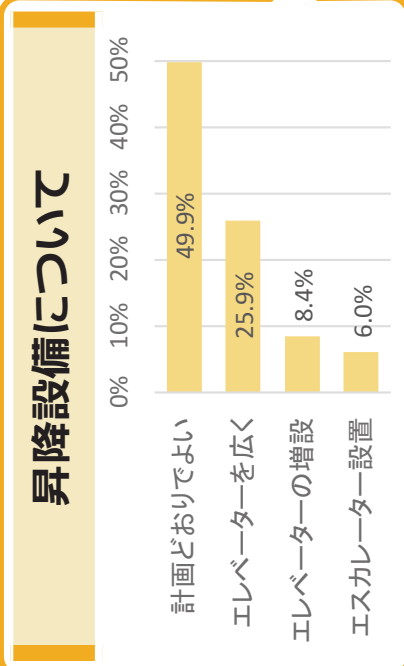


調査結果3：新駅舎計画（案）について



【お問い合わせ先】 足立区 都市建設部 鉄道立体推進室 竹の塚整備推進課 〒120-8510 足立区中央本町1-17-1 足立区役所中央館4階
 担当：増本、松平、飯沼、上島 TEL:03-3880-5250 FAX:03-3880-5615 E-mail:takesei@city.adachi.tokyo.jp

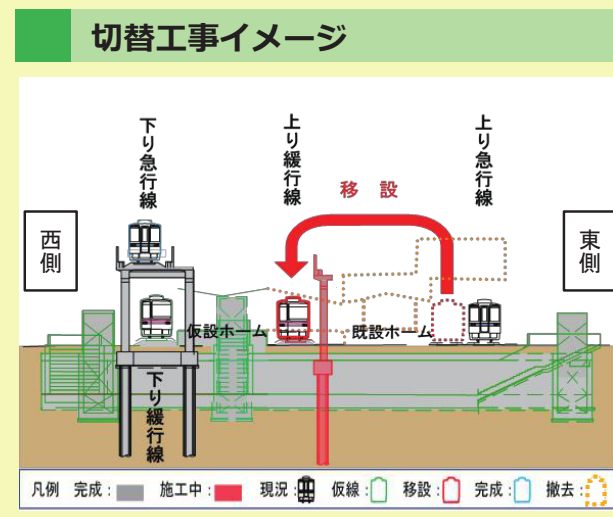
竹ノ塚駅周辺地区まちづくりニュース

平成30年12月発行 第23号

編集：竹ノ塚駅周辺地区まちづくり連絡会

9月23日に竹ノ塚駅の上り線の発着が変わりました！

9月23日(日)の初列車から上り緩行線の発着が既設ホームから仮設ホームに移りました。今後は、上り急行線の移設工事を行い、空いた場所へ高架橋などを作っていきます。



高架下利用・新駅舎(案)のアンケートを行いました！

9月28日(金)・29(土)に高架下利用及び新駅舎計画(案)のオープンハウス形式アンケートを実施しました。郵送形式と合わせて、1,081名の皆さまからご意見をいただきました。これらのご意見を参考に検討してまいります。

事前告知ポスター

竹ノ塚駅 高架下利用 いっしょに考えよう!

皆さまのご意見をお聞かせください。

9月28日(金) 午前11:00～午後7:00
9月29日(土) 午前11:00～午後6:00

会場 東武伊勢崎線 竹ノ塚駅 地下鉄丸の内線 竹ノ塚駅



東武伊勢崎線(竹ノ塚駅付近)連続立体交差事業 高架下利用・新駅舎計画(案)アンケート調査結果

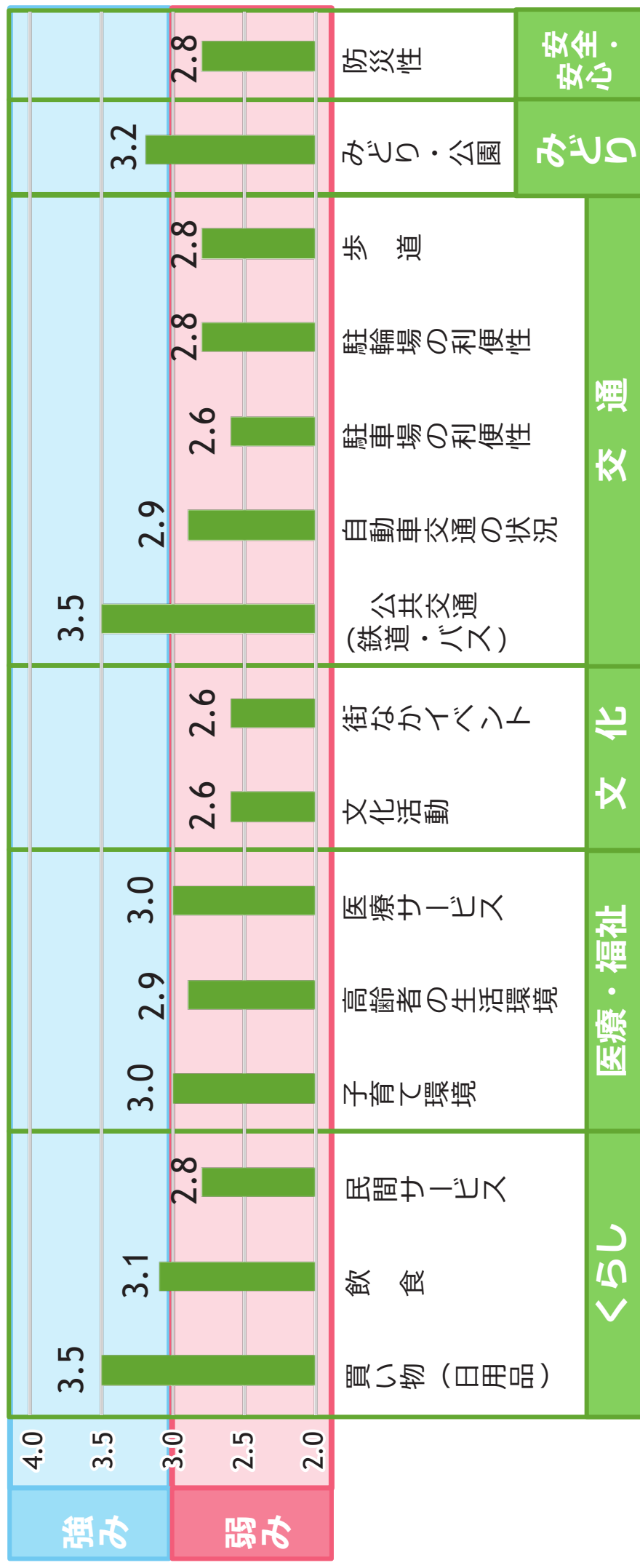
郵送形式アンケート：332
オープンハウス形式：749
合計：1,081

調査結果 1：竹ノ塚駅および駅周辺のまちに関する満足度 (5段階評価：最高5点、最低1点)

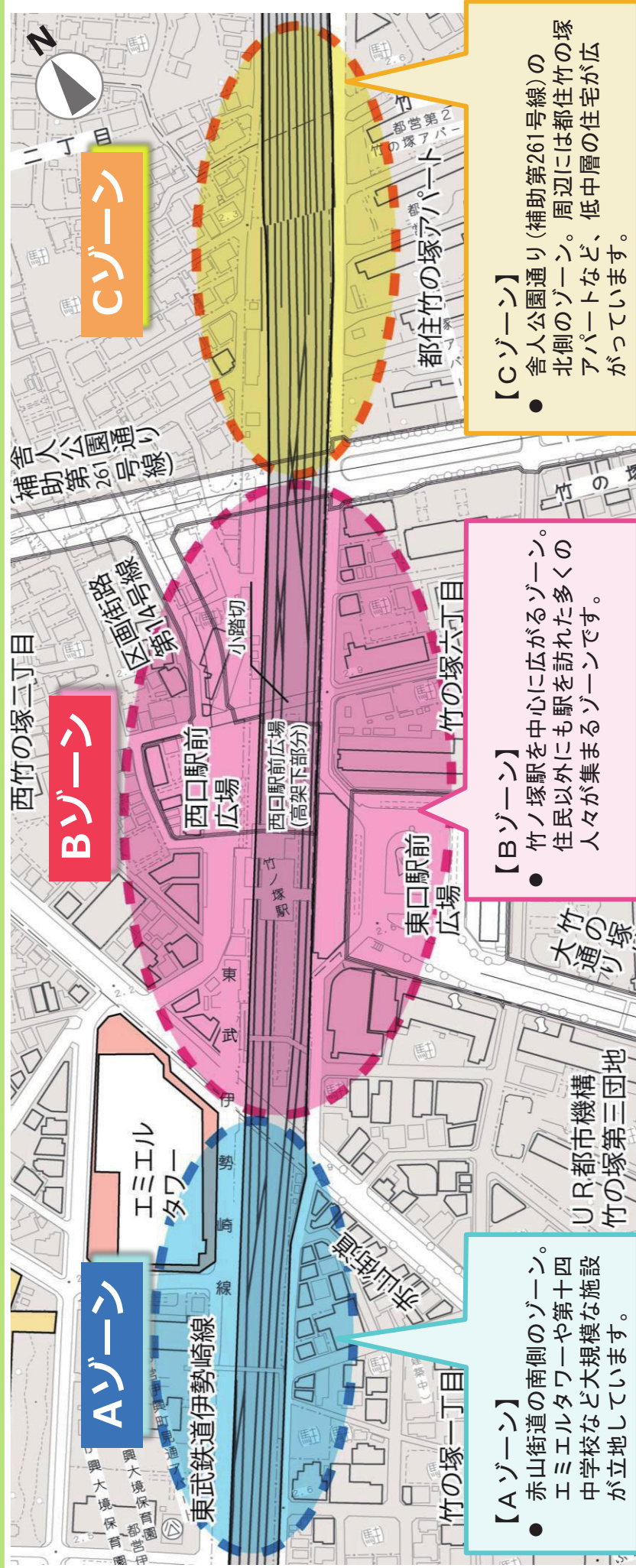
平均点が3.0を超える項目を『強み』、3.0を下回る項目を『弱み』としたところ、駅及び駅周辺の強み、弱みは以下の結果となりました。

強み 「買い物(日用品) =3.5」「公共交通=3.5」「みどり・公園=3.2」「飲食=3.1」

弱み 「文化=2.6」「交通(公共交通以外) 2.6~2.9」「民間サービス=2.8」「防災性=2.8」



調査結果 2：高架下にあつたらいいと思う商業施設・公共公益施設(上位4施設)



商業施設	公共公益施設
1.コンビニ	1.自転車駐輪場
2.本屋	2.病院(診療所)
3.スーパー	3.区民事務所
4.カフェ	4.公園
28.6%	30.7%
25.6%	29.2%
23.2%	29.0%
20.9%	24.5%

商業施設	公共公益施設
1.カフェ	1.区民事務所
2.コンビニ	2.自転車駐輪場
3.本屋	3.イベント広場
4.スーパー	4.病院(診療所)
27.5%	39.3%
27.0%	29.0%
23.8%	28.1%
22.7%	26.9%

商業施設	公共公益施設
1.スーパー	1.公園
2.ファミリーレストラン	2.病院(診療所)
3.コンビニ	3.自転車駐輪場
4.ドラッグストア	4.防災施設
24.5%	29.9%
22.1%	28.1%
21.3%	26.3%
18.8%	22.7%

本紙面は、東京都知事の承認を受けた東京都縮尺1/2,500の地形図を使用した作成しています。(承認番号：30都市基交第103号 平成30年8月20日)
本紙面は、東京都知事の承認を受けた東京都縮尺1/2,500の地形図(道路網図)を使用した作成しています。ただし、計画線は、都市計画道路の計画図から転記したものを使用しています。(承認番号：30都市基交第136号 平成30年8月17日)
本紙面は、東京都知事の承認を受けた東京都縮尺1/2,500の鉄道網図を使用した作成しています。(承認番号：30都市基交第16号 平成30年8月14日)