

資料編

目次

1. 調査の方法……………資 2
 - 空中写真の撮影諸元
 - 緑被判読の方法
 - 都市構造区分の内容
 - 地表面温度分布図作成の流れ
2. 緑被等集計表……………資 5
 - 町丁目別緑被集計表／用途地域別緑被集計表／おでかけエリア別緑被集計表
 - 景観形成地区別緑被集計表／地区計画等別緑被集計表
 - 区立公園別緑被集計表／区立児童遊園別緑被集計表／区立緑地別緑被集計表
 - 都立公園別緑被集計表／プチテラス別緑被集計表
 - 公共施設（学校施設）別緑被集計表／公共施設（学校施設以外）別緑被集計表
 - 都営住宅別緑被集計表／UR 賃貸住宅別緑被集計表
 - 東京都住宅供給公社管理住宅別緑被集計表／区営住宅別緑被集計表
3. 樹木調査……………資 39
 - 保存樹木
 - 都営住宅の樹木
 - 景観重要樹木候補の選定
4. 生物多様性に関する調査……………資 46
 - 植生
 - 鳥類
 - 魚類
 - その他の生き物
5. アンケート結果……………資 54
 - 回答者の属性
 - アンケート結果

1. 調査の方法

●空中写真の撮影諸元

- | | |
|----------|------------------------|
| ① 地上画素寸法 | 10cm |
| ② 使用カメラ | UltraCam Falcon Prime |
| ③ レンズ | F=70.500mm、CCD=6.0 μ m |
| ④ 撮影高度 | 1,175m(基準面 0m) |
| ⑤ 撮影枚数 | 13 コース 390 枚 |
| ⑥ 撮影年月日 | 平成 29 年 9 月 18 日 |

●緑被判読の方法

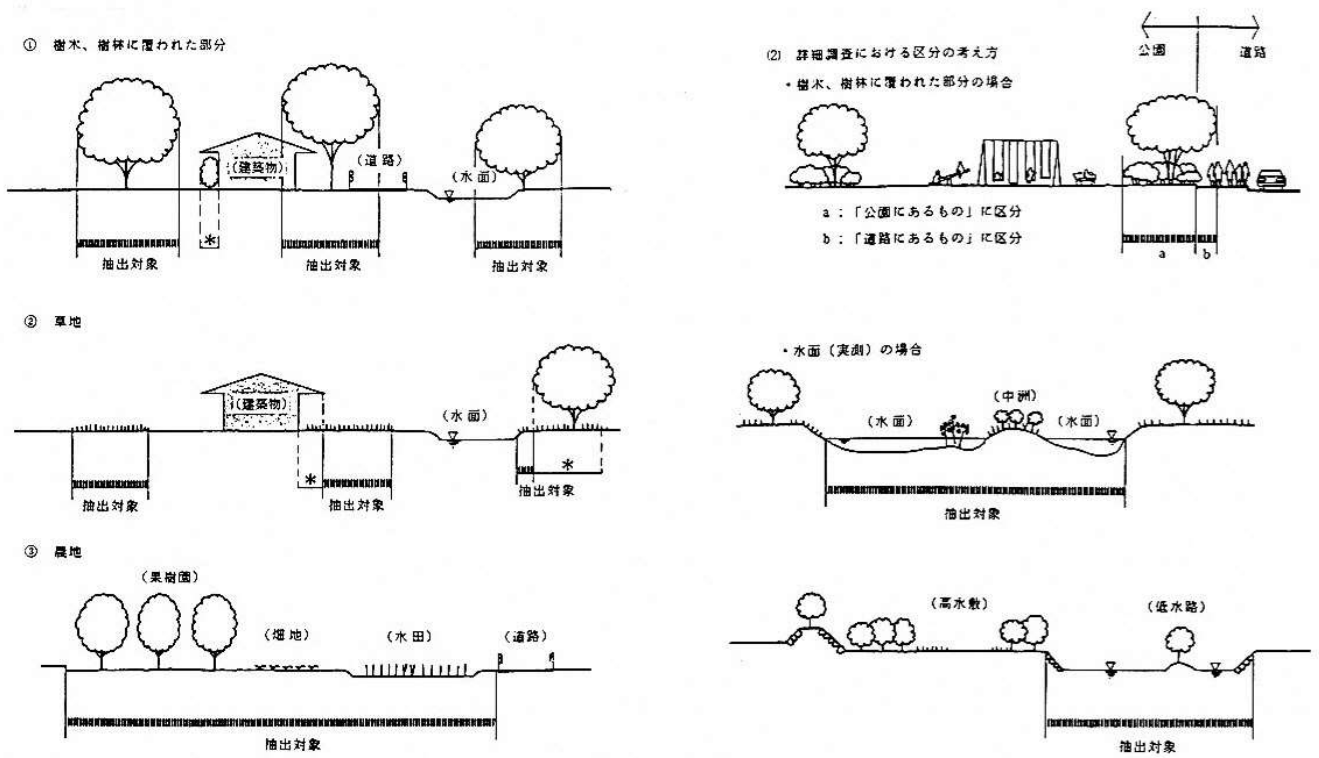


図-1 緑被地の考え方

(凡例) * : 抽出の対象とならない緑被地

- (注)
- 1) 農地は、端境期などで作物が栽培されてなくても農地とする。
 - 2) 水面や、中洲にある植物群落は、水面とみなす。また、河川の低水路内は、その現状が緑被地や裸地であっても、水面とする。
 - 3) 造成地の雑草などのように、担保性の高いものについては、緑被地として取り扱わない。
 - 4) 屋上緑化(屋上庭園など)については、抽出の対象とする。ただし、プランターのように簡単に移動できるものは対象としない。

出典 : 東京都環境保全局「緑被率標準調査マニュアル」(昭和 63 年)

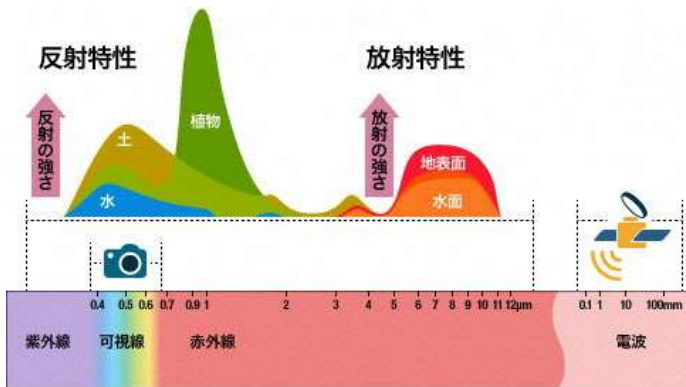
●都市構造区分の内容

	都市構造区分	区分の内容
公有地	1. 公園緑地	都市公園、児童遊園、その他の公園すべて
	2. 学校用地(区立)	区立学校、区立中学校、及び区立幼稚園のすべて
	3. 公共施設用地(区立)	学校を除く区立公共施設のうち敷地面積が1,000㎡以上の施設
	4. 公共施設用地(国・都)	国や都の公共施設のうち敷地面積が3,000㎡以上の施設
	5. 道路用地	都市計画道路(整備済・既成)のすべて
	6. 河川敷	河川敷のすべて
	7. 河川・水路	河川、水路のすべて
民有地	8. 鉄道用地	鉄道敷、駅、操車場、鉄道倉庫のすべて
	9. 大規模施設用地	敷地面積が1ha以上の民間施設
	10. 寺社・屋敷林	寺院、神社、墓地、屋敷林の多い3,000㎡以上の施設
	11. 住居系市街地(低層)	用途地域:第1種住居専用地域
	12. 住居系市街地(中高層)	用途地域:第2種住居専用地域
	13. 住居等混在系市街地	用途地域:住居地域、近隣商業地域、準工業地域
	14. 商業・業務系市街地	用途地域:商業地域
	15. 工業系市街地	用途地域:工業地域、工業専用地域

●地表面温度分布図作成の流れ

地表面温度調査では、広域（区全体）の状況を把握するために、LANDSAT-8 の TIRS センサで観測した熱赤外画像を使用して地表面の温度を算定した。衛星には2台のセンサ（OLI、TIRS）が搭載され、熱赤外のほか、可視光や近赤外など、さまざまな波長帯で地表面からの反射・放射の強弱を観測して画像化している。

波長帯別の反射・放射の強さと LANDSAT-8 のセンサ概要

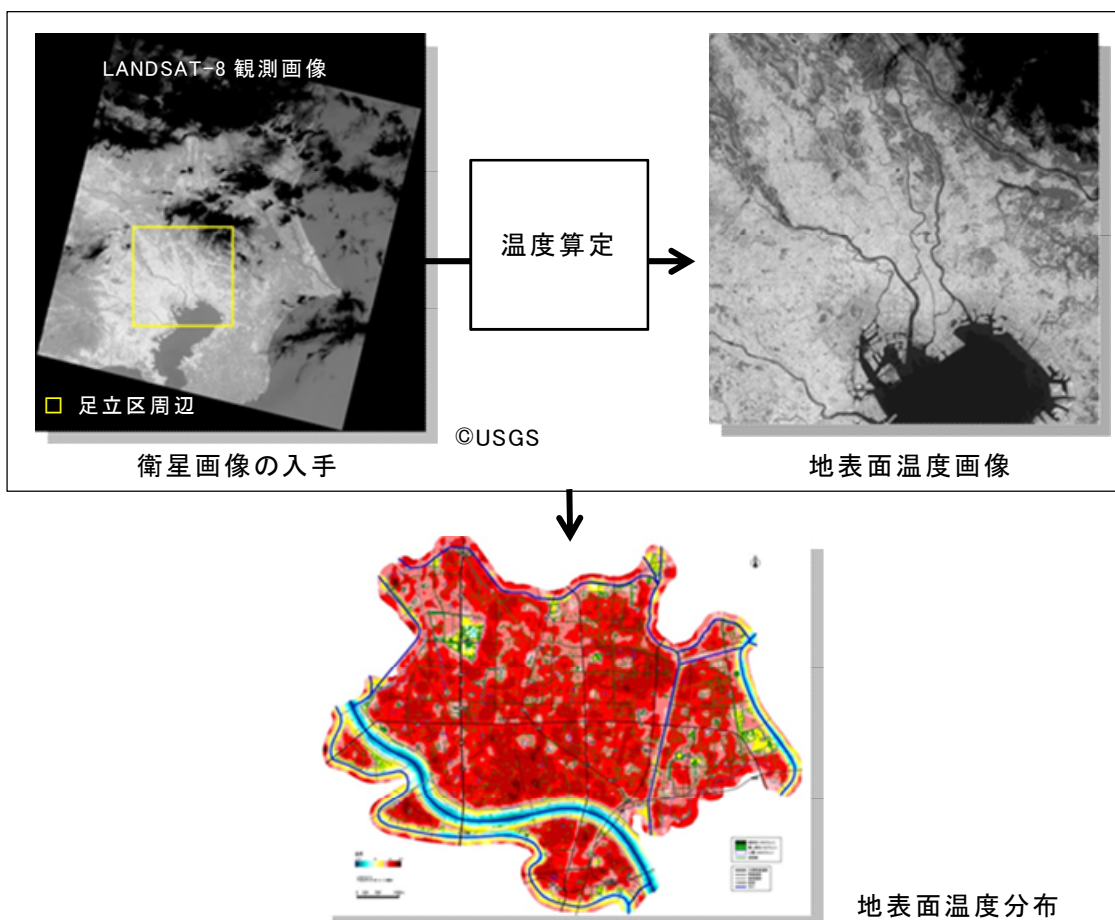


LANDSAT-8 センサ概要			
センサ	波長帯 (μm)		解像度
OLI	0.43-0.45	可視(青)	30 m
	0.45-0.51	可視(青)	30 m
	0.52-0.60	可視(緑)	30 m
	0.63-0.68	可視(赤)	30 m
	0.84-0.88	近赤外	30 m
	1.56-1.66	中間赤外	30 m
	2.10-2.30	中間赤外	30 m
	0.50-0.68	可視(緑) ~近赤外	15 m
TIRS	1.36-1.39	中間赤外	30 m
	10.6-11.19	熱赤外	100 m
	11.5-12.51	熱赤外	100 m

出典: JAXA HP

©宇宙航空研究開発機構

地表面温度分布図の作成の流れ



2. 緑被等集計表

町丁目別緑被集計表(1/5)

町丁目	面積 (ha)	緑被地				計 (ha)	裸地 (ha)	水面 (ha)	屋上 緑化 (ha)	公園 空地 (ha)	緑被地				裸地率 (%)	水面率 (%)	屋上 緑化率 (%)	みどり 率 (%)
		樹木 被覆地 (ha)	草地 (ha)	農地 (ha)	計 (ha)						樹木 被覆地 率 (%)	草地率 (%)	農地率 (%)	緑被率 (%)				
1. 青井1丁目	10.70	1.04	0.17	0.43	1.64	0.95	0.00	0.00	0.34	9.7	1.6	4.0	15.3	8.9	0.0	0.0	18.5	
2. 青井2丁目	16.70	1.62	0.29	0.28	2.19	0.06	0.00	0.01	0.06	9.7	1.7	1.7	13.1	0.4	0.0	0.1	13.5	
3. 青井3丁目	24.70	2.98	1.26	0.03	4.27	0.67	0.47	0.06	0.46	12.1	5.1	0.1	17.3	2.7	1.9	0.2	21.1	
4. 青井4丁目	21.10	2.72	0.32	0.05	3.09	0.52	0.52	0.01	0.14	12.9	1.5	0.2	14.6	2.5	2.5	0.0	17.8	
5. 青井5丁目	13.40	1.58	0.50	0.06	2.14	0.01	0.18	0.02	0.06	11.8	3.7	0.4	15.9	0.1	1.3	0.1	17.8	
6. 青井6丁目	14.40	1.34	0.14	0.72	2.20	0.04	0.00	0.01	0.02	9.3	1.0	5.0	15.3	0.3	0.0	0.1	15.4	
7. 足立1丁目	24.00	0.87	3.96	0.00	4.83	0.73	3.34	0.03	0.39	3.6	16.5	0.0	20.1	3.0	13.9	0.1	35.7	
8. 足立2丁目	38.00	1.50	7.06	0.00	8.56	0.71	7.60	0.04	0.83	3.9	18.6	0.0	22.5	1.9	20.0	0.1	44.7	
9. 足立3丁目	15.00	1.38	0.15	0.00	1.53	0.13	0.00	0.02	0.02	9.2	1.0	0.0	10.2	0.9	0.0	0.1	10.3	
10. 足立4丁目	16.00	1.01	0.14	0.00	1.15	0.29	0.00	0.03	0.07	6.3	0.9	0.0	7.2	1.8	0.0	0.2	7.6	
11. 綾瀬1丁目	23.80	2.01	0.21	0.12	2.34	0.12	0.98	0.02	0.08	8.4	0.9	0.5	9.8	0.5	4.1	0.1	14.3	
12. 綾瀬2丁目	24.30	2.59	0.24	0.01	2.84	0.26	0.00	0.04	0.22	10.7	1.0	0.0	11.7	1.1	0.0	0.2	12.6	
13. 綾瀬3丁目	21.90	1.58	0.13	0.01	1.72	1.01	0.00	0.02	1.89	7.2	0.6	0.0	7.8	4.6	0.0	0.1	16.5	
14. 綾瀬4丁目	23.00	1.93	0.18	0.04	2.15	0.17	1.27	0.02	0.14	8.4	0.8	0.2	9.4	0.7	5.5	0.1	15.5	
15. 綾瀬5丁目	13.00	1.44	0.11	0.00	1.55	0.06	0.01	0.03	0.13	11.1	0.8	0.0	11.9	0.5	0.1	0.2	13.0	
16. 綾瀬6丁目	25.00	3.57	1.04	0.04	4.65	0.35	0.64	0.03	0.59	14.3	4.2	0.2	18.7	1.4	2.6	0.1	23.5	
17. 綾瀬7丁目	16.00	1.43	0.35	0.00	1.78	0.22	0.32	0.01	0.17	8.9	2.2	0.0	11.1	1.4	2.0	0.1	14.2	
18. 伊興1丁目	12.80	1.29	0.18	0.07	1.54	0.23	0.00	0.00	0.00	10.1	1.4	0.5	12.0	1.8	0.0	0.0	12.0	
19. 伊興2丁目	17.30	2.53	0.32	0.64	3.49	0.79	0.00	0.00	0.04	14.6	1.8	3.7	20.1	4.6	0.0	0.0	20.4	
20. 伊興3丁目	17.60	2.05	0.39	0.54	2.98	0.15	0.00	0.04	0.06	11.6	2.2	3.1	16.9	0.9	0.0	0.2	17.3	
21. 伊興4丁目	18.70	2.40	0.50	0.06	2.96	0.20	0.00	0.02	0.15	12.8	2.7	0.3	15.8	1.1	0.0	0.1	16.6	
22. 伊興5丁目	17.90	3.03	0.51	0.67	4.21	0.64	0.00	0.01	0.02	16.9	2.8	3.7	23.4	3.6	0.0	0.1	23.6	
23. 伊興本町1丁目	8.30	0.96	0.13	0.00	1.09	0.05	0.00	0.00	0.10	11.6	1.6	0.0	13.2	0.6	0.0	0.0	14.3	
24. 伊興本町2丁目	12.60	0.66	0.12	0.55	1.33	0.27	0.00	0.01	0.00	5.2	1.0	4.4	10.6	2.1	0.0	0.1	10.6	
25. 入谷1丁目	26.10	3.23	0.78	1.41	5.42	1.08	0.00	0.01	0.54	12.4	3.0	5.4	20.8	4.1	0.0	0.0	22.8	
26. 入谷2丁目	21.50	2.04	0.75	1.76	4.55	0.31	0.00	0.01	0.25	9.5	3.5	8.2	21.2	1.4	0.0	0.0	22.3	
27. 入谷3丁目	14.60	1.06	0.08	0.39	1.53	1.06	0.05	0.02	0.00	7.3	0.5	2.7	10.5	7.3	0.3	0.1	10.8	
28. 入谷4丁目	16.10	1.68	0.15	2.30	4.13	0.62	0.00	0.00	0.65	10.4	0.9	14.3	25.6	3.9	0.0	0.0	29.7	
29. 入谷5丁目	14.60	2.32	0.46	0.96	3.74	0.02	0.00	0.00	0.04	15.9	3.2	6.6	25.7	0.1	0.0	0.0	25.9	
30. 入谷6丁目	24.90	1.68	0.14	0.00	1.82	0.18	0.00	0.02	0.00	6.7	0.6	0.0	7.3	0.7	0.0	0.1	7.3	
31. 入谷7丁目	26.40	1.83	1.59	0.00	3.42	0.05	1.48	0.03	0.06	6.9	6.0	0.0	12.9	0.2	5.6	0.1	18.8	
32. 入谷8丁目	25.00	2.62	1.89	0.03	4.54	0.55	1.50	0.01	0.10	10.5	7.6	0.1	18.2	2.2	6.0	0.0	24.6	
33. 入谷9丁目	38.80	3.26	2.46	0.90	6.62	0.34	1.14	0.04	0.23	8.4	6.3	2.3	17.0	0.9	2.9	0.1	20.6	
34. 入谷町	2.80	0.46	1.08	0.00	1.54	0.20	0.00	0.00	1.00	16.4	38.6	0.0	55.0	7.1	0.0	0.0	90.7	
35. 梅島1丁目	21.70	1.80	0.56	0.00	2.36	0.67	0.03	0.04	0.28	8.3	2.6	0.0	10.9	3.1	0.1	0.2	12.3	
36. 梅島2丁目	19.80	1.68	0.17	0.08	1.93	0.23	0.00	0.08	0.23	8.5	0.9	0.4	9.8	1.2	0.0	0.4	10.9	
37. 梅島3丁目	23.10	1.48	0.78	0.01	2.27	0.62	0.00	0.03	0.11	6.4	3.4	0.0	9.8	2.7	0.0	0.1	10.3	
38. 梅田1丁目	22.00	0.89	4.12	0.00	5.01	0.46	2.39	0.02	0.38	4.0	18.7	0.0	22.7	2.1	10.9	0.1	35.4	
39. 梅田2丁目	11.00	0.61	0.07	0.00	0.68	0.05	0.00	0.01	0.05	5.5	0.6	0.0	6.1	0.5	0.0	0.1	6.6	
40. 梅田3丁目	22.00	1.23	3.10	0.00	4.33	1.34	2.08	0.02	1.26	5.6	14.1	0.0	19.7	6.1	9.5	0.1	34.9	
41. 梅田4丁目	30.00	2.05	3.96	0.00	6.01	1.71	4.04	0.07	1.95	6.8	13.2	0.0	20.0	5.7	13.5	0.2	40.0	
42. 梅田5丁目	16.00	1.04	0.24	0.00	1.28	0.05	0.00	0.03	0.12	6.5	1.5	0.0	8.0	0.3	0.0	0.2	8.8	
43. 梅田6丁目	16.00	1.36	0.14	0.01	1.51	0.55	0.00	0.01	0.09	8.5	0.9	0.1	9.5	3.4	0.0	0.1	10.0	
44. 梅田7丁目	19.00	1.55	0.13	0.01	1.69	0.27	0.00	0.08	0.28	8.2	0.7	0.1	9.0	1.4	0.0	0.4	10.4	
45. 梅田8丁目	11.00	1.17	0.78	0.00	1.95	0.35	0.00	0.23	0.32	10.6	7.1	0.0	17.7	3.2	0.0	2.1	20.6	
46. 扇1丁目	70.60	6.32	9.59	1.72	17.63	1.46	6.36	0.05	0.38	9.0	13.6	2.4	25.0	2.1	9.0	0.1	34.5	
47. 扇2丁目	65.50	4.54	13.10	1.58	19.22	2.09	9.20	0.01	2.09	6.9	20.0	2.4	29.3	3.2	14.0	0.0	46.6	
48. 扇3丁目	26.80	2.59	1.04	2.58	6.21	1.32	0.00	0.03	0.06	9.7	3.9	9.6	23.2	4.9	0.0	0.1	23.4	
49. 大谷田1丁目	23.00	4.17	0.78	0.00	4.95	0.84	1.17	0.09	0.12	18.1	3.4	0.0	21.5	3.7	5.1	0.4	27.1	
50. 大谷田2丁目	18.40	2.74	0.93	0.00	3.67	1.11	1.63	0.02	0.09	14.9	5.1	0.0	20.0	6.0	8.9	0.1	29.3	
51. 大谷田3丁目	19.00	1.51	0.18	0.03	1.72	0.64	0.00	0.04	0.21	7.9	0.9	0.2	9.0	3.4	0.0	0.2	10.2	
52. 大谷田4丁目	13.00	1.79	0.26	0.07	2.12	0.13	0.00	0.01	0.26	13.8	2.0	0.5	16.3	1.0	0.0	0.1	18.3	
53. 大谷田5丁目	20.20	1.77	0.21	0.29	2.27	0.15	0.03	0.04	0.17	8.8	1.0	1.4	11.2	0.7	0.1	0.2	12.2	
54. 興野1丁目	13.00	0.81	0.08	0.01	0.90	0.24	0.00	0.00	0.20	6.2	0.6	0.1	6.9	1.8	0.0	0.0	8.5	
55. 興野2丁目	28.00	2.49	0.40	3.08	5.97	0.24	0.00	0.02	0.12	8.9	1.4	11.0	21.3	0.9	0.0	0.1	21.8	
56. 小台1丁目	79.60	3.26	20.54	0.00	23.80	3.00	28.50	0.03	0.22	4.1	25.8	0.0	29.9	3.8	35.8	0.0	66.0	

町丁目別緑被集計表(2/5)

町丁目	面積 (ha)	緑被地				裸地 (ha)	水面 (ha)	屋上 緑化 (ha)	公園 空地 (ha)	緑被地				裸地率 (%)	水面率 (%)	屋上 緑化率 (%)	みどり 率 (%)
		樹木 被覆地 (ha)	草地 (ha)	農地 (ha)	計 (ha)					樹木 被覆地 率 (%)	草地率 (%)	農地率 (%)	緑被率 (%)				
57. 小台2丁目	43.60	2.76	5.04	0.00	7.80	1.89	6.26	0.06	1.09	6.3	11.6	0.0	17.9	4.3	14.4	0.1	34.7
58. 加賀1丁目	12.00	0.66	0.14	0.16	0.96	0.03	0.00	0.00	0.05	5.5	1.2	1.3	8.0	0.3	0.0	0.0	8.4
59. 加賀2丁目	22.00	2.57	0.14	0.67	3.38	0.68	0.00	0.01	0.09	11.7	0.6	3.0	15.3	3.1	0.0	0.0	15.8
60. 加平1丁目	16.00	1.18	0.15	0.03	1.36	0.38	0.22	0.02	0.00	7.4	0.9	0.2	8.5	2.4	1.4	0.1	9.9
61. 加平2丁目	15.00	0.84	0.29	0.06	1.19	0.09	0.63	0.01	0.36	5.6	1.9	0.4	7.9	0.6	4.2	0.1	14.5
62. 加平3丁目	12.00	1.22	0.29	0.07	1.58	0.17	0.00	0.01	0.25	10.2	2.4	0.6	13.2	1.4	0.0	0.1	15.3
63. 北加平町	16.80	0.88	0.44	0.00	1.32	0.08	0.46	0.00	0.10	5.2	2.6	0.0	7.8	0.5	2.7	0.0	11.2
64. 栗原1丁目	14.00	1.37	0.39	0.08	1.84	0.16	0.00	0.01	0.06	9.8	2.8	0.6	13.2	1.1	0.0	0.1	13.6
65. 栗原2丁目	18.00	2.94	1.29	0.14	4.37	0.12	0.00	0.01	0.10	16.3	7.2	0.8	24.3	0.7	0.0	0.1	24.8
66. 栗原3丁目	21.00	2.01	0.45	0.72	3.18	0.17	0.00	0.02	0.09	9.6	2.1	3.4	15.1	0.8	0.0	0.1	15.6
67. 栗原4丁目	20.00	1.77	0.21	0.84	2.82	0.45	0.00	0.01	0.09	8.9	1.1	4.2	14.2	2.3	0.0	0.1	14.6
68. 弘道1丁目	20.10	2.16	0.41	0.13	2.70	1.24	0.00	0.01	0.16	10.7	2.0	0.6	13.3	6.2	0.0	0.0	14.2
69. 弘道2丁目	17.70	2.71	0.56	0.18	3.45	0.51	0.09	0.00	0.15	15.3	3.2	1.0	19.5	2.9	0.5	0.0	20.8
70. 江北1丁目	19.70	2.00	0.80	0.15	2.95	1.66	0.00	0.01	0.18	10.2	4.1	0.8	15.1	8.4	0.0	0.1	15.9
71. 江北2丁目	42.60	2.97	9.53	0.00	12.50	0.31	4.74	0.01	0.68	7.0	22.4	0.0	29.4	0.7	11.1	0.0	42.1
72. 江北3丁目	30.20	3.50	0.91	0.49	4.90	0.60	0.00	0.06	0.26	11.6	3.0	1.6	16.2	2.0	0.0	0.2	17.1
73. 江北4丁目	28.50	3.29	6.20	0.06	9.55	0.84	0.00	0.01	0.48	11.5	21.8	0.2	33.5	2.9	0.0	0.0	35.2
74. 江北5丁目	13.50	0.86	0.19	0.30	1.35	2.21	0.00	0.02	0.01	6.4	1.4	2.2	10.0	16.4	0.0	0.1	10.1
75. 江北6丁目	25.00	3.77	1.69	1.15	6.61	0.84	0.00	0.00	0.84	15.1	6.8	4.6	26.5	3.4	0.0	0.0	29.8
76. 江北7丁目	18.00	2.01	0.58	0.27	2.86	0.54	0.00	0.01	0.33	11.2	3.2	1.5	15.9	3.0	0.0	0.1	17.7
77. 古千谷1丁目	17.30	7.24	4.44	0.00	11.68	0.35	1.47	0.00	3.39	41.8	25.7	0.0	67.5	2.0	8.5	0.0	95.6
78. 古千谷2丁目	13.30	3.42	6.46	0.00	9.88	0.26	0.66	0.00	2.70	25.7	48.6	0.0	74.3	2.0	5.0	0.0	99.5
79. 古千谷本町1丁目	16.10	1.23	0.36	1.74	3.33	0.14	0.00	0.04	0.00	7.6	2.2	10.8	20.6	0.9	0.0	0.2	20.7
80. 古千谷本町2丁目	21.20	2.11	0.38	0.76	3.25	0.26	0.00	0.00	0.14	10.0	1.8	3.6	15.4	1.2	0.0	0.0	16.0
81. 古千谷本町3丁目	11.30	0.97	0.17	0.10	1.24	0.19	0.08	0.00	0.15	8.6	1.5	0.9	11.0	1.7	0.7	0.0	13.0
82. 古千谷本町4丁目	12.40	0.87	0.24	0.19	1.30	0.02	0.66	0.01	0.06	7.0	1.9	1.5	10.4	0.2	5.3	0.1	16.3
83. 佐野1丁目	25.70	2.52	1.84	0.39	4.75	1.49	4.14	0.01	0.31	9.8	7.2	1.5	18.5	5.8	16.1	0.0	35.8
84. 佐野2丁目	20.20	1.26	0.21	0.01	1.48	0.33	0.00	0.01	0.28	6.2	1.0	0.0	7.2	1.6	0.0	0.0	8.7
85. 血沼1丁目	13.00	1.05	0.11	0.02	1.18	0.58	0.00	0.01	0.00	8.1	0.8	0.2	9.1	4.5	0.0	0.1	9.1
86. 血沼2丁目	12.00	0.93	0.28	0.42	1.63	0.27	0.00	0.01	0.31	7.8	2.3	3.5	13.6	2.3	0.0	0.1	16.2
87. 血沼3丁目	22.00	4.46	1.78	1.81	8.05	0.61	0.00	0.01	1.30	20.3	8.1	8.2	36.6	2.8	0.0	0.0	42.5
88. 鹿浜1丁目	30.50	2.78	5.42	0.09	8.29	1.70	4.28	0.01	1.59	9.1	17.8	0.3	27.2	5.6	14.0	0.0	46.4
89. 鹿浜2丁目	52.70	6.04	7.39	0.67	14.10	1.87	5.93	0.02	3.22	11.5	14.0	1.3	26.8	3.5	11.3	0.0	44.1
90. 鹿浜3丁目	25.00	2.42	0.44	0.39	3.25	0.70	0.00	0.00	1.17	9.7	1.8	1.6	13.1	2.8	0.0	0.0	17.7
91. 鹿浜4丁目	26.00	1.59	0.33	0.03	1.95	0.16	0.00	0.03	0.17	6.1	1.3	0.1	7.5	0.6	0.0	0.1	8.2
92. 鹿浜5丁目	27.00	2.91	1.19	0.09	4.19	1.51	0.00	0.02	1.10	10.8	4.4	0.3	15.5	5.6	0.0	0.1	19.6
93. 鹿浜6丁目	20.00	1.98	0.37	0.34	2.69	0.61	0.00	0.01	0.55	9.9	1.9	1.7	13.5	3.1	0.0	0.1	16.2
94. 鹿浜7丁目	14.00	1.42	0.22	0.13	1.77	0.03	0.00	0.02	0.03	10.1	1.6	0.9	12.6	0.2	0.0	0.1	12.9
95. 鹿浜8丁目	16.00	1.21	0.14	0.42	1.77	0.15	0.00	0.02	0.02	7.6	0.9	2.6	11.1	0.9	0.0	0.1	11.2
96. 島根1丁目	11.00	0.87	0.13	0.02	1.02	0.02	0.00	0.01	0.00	7.9	1.2	0.2	9.3	0.2	0.0	0.1	9.3
97. 島根2丁目	25.00	2.88	0.49	0.24	3.61	0.71	0.00	0.03	0.18	11.5	2.0	1.0	14.5	2.8	0.0	0.1	15.2
98. 島根3丁目	18.00	1.78	0.29	0.10	2.17	0.38	0.00	0.00	0.04	9.9	1.6	0.6	12.1	2.1	0.0	0.0	12.3
99. 島根4丁目	22.00	3.22	1.48	0.13	4.83	0.35	0.00	0.01	0.12	14.6	6.7	0.6	21.9	1.6	0.0	0.0	22.5
100. 新田1丁目	41.00	2.50	10.37	0.00	12.87	0.52	9.15	0.02	0.27	6.1	25.3	0.0	31.4	1.3	22.3	0.0	54.4
101. 新田2丁目	33.70	2.79	3.09	0.00	5.88	1.99	4.27	0.08	0.68	8.3	9.2	0.0	17.5	5.9	12.7	0.2	32.1
102. 新田3丁目	72.20	5.36	17.15	0.01	22.52	1.69	16.13	0.64	2.96	7.4	23.8	0.0	31.2	2.3	22.3	0.9	57.6
103. 神明1丁目	8.70	1.24	0.16	0.01	1.41	0.11	0.73	0.00	0.11	14.3	1.8	0.1	16.2	1.3	8.4	0.0	25.9
104. 神明2丁目	14.60	0.96	0.28	0.00	1.24	0.21	0.73	0.03	0.16	6.6	1.9	0.0	8.5	1.4	5.0	0.2	14.6
105. 神明3丁目	19.80	3.87	0.56	0.75	5.18	0.19	0.55	0.00	0.21	19.5	2.8	3.8	26.1	1.0	2.8	0.0	30.0
106. 神明南1丁目	19.40	1.31	0.62	0.13	2.06	0.53	0.87	0.00	0.18	6.8	3.2	0.7	10.7	2.7	4.5	0.0	16.0
107. 神明南2丁目	12.80	0.81	0.20	0.47	1.48	0.22	0.20	0.00	0.25	6.3	1.6	3.7	11.6	1.7	1.6	0.0	15.1
108. 関原1丁目	15.80	0.95	1.41	0.00	2.36	0.19	0.85	0.02	0.25	6.0	8.9	0.0	14.9	1.2	5.4	0.1	21.9
109. 関原2丁目	26.40	2.05	0.35	0.01	2.41	0.45	0.00	0.02	0.26	7.8	1.3	0.0	9.1	1.7	0.0	0.1	10.1
110. 関原3丁目	26.60	1.35	0.38	0.01	1.74	0.63	0.00	0.03	0.15	5.1	1.4	0.0	6.5	2.4	0.0	0.1	7.1
111. 千住1丁目	11.10	0.75	0.03	0.00	0.78	0.04	0.00	0.03	0.00	6.8	0.3	0.0	7.1	0.4	0.0	0.3	7.0
112. 千住2丁目	10.30	0.49	0.03	0.00	0.52	0.23	0.00	0.02	0.00	4.8	0.3	0.0	5.1	2.2	0.0	0.2	5.0
113. 千住3丁目	10.80	0.51	0.05	0.00	0.56	0.00	0.00	0.14	0.00	4.7	0.5	0.0	5.2	0.0	0.0	1.3	5.2
114. 千住4丁目	9.70	0.78	0.09	0.00	0.87	0.04	0.00	0.02	0.06	8.0	0.9	0.0	8.9	0.4	0.0	0.2	9.6
115. 千住5丁目	28.10	0.98	4.72	0.00	5.70	0.71	6.91	0.02	1.03	3.5	16.8	0.0	20.3	2.5	24.6	0.1	48.5

町丁目別緑被集計表(3/5)

町丁目	面積 (ha)	緑被地				計 (ha)	裸地 (ha)	水面 (ha)	屋上 緑化 (ha)	公園 空地 (ha)	緑被地				裸地率 (%)	水面率 (%)	屋上 緑化率 (%)	みどり 率 (%)
		樹木 被覆地 (ha)	草地 (ha)	農地 (ha)	計 (ha)						樹木 被覆地 率 (%)	草地率 (%)	農地率 (%)	緑被率 (%)				
116.千住曙町	31.60	2.62	1.72	0.00	4.34	0.47	6.22	0.03	0.83	8.3	5.4	0.0	13.7	1.5	19.7	0.1	36.0	
117.千住旭町	34.10	1.99	0.25	0.01	2.25	0.43	0.00	0.45	0.18	5.8	0.7	0.0	6.5	1.3	0.0	1.3	7.1	
118.千住東1丁目	11.00	0.45	0.17	0.00	0.62	0.02	0.00	0.00	0.01	4.1	1.5	0.0	5.6	0.2	0.0	0.0	5.7	
119.千住東2丁目	14.00	1.35	0.18	0.00	1.53	0.21	0.00	0.02	0.15	9.6	1.3	0.0	10.9	1.5	0.0	0.1	12.0	
120.千住大川町	34.00	1.14	6.77	0.00	7.91	1.88	8.49	0.08	0.62	3.4	19.9	0.0	23.3	5.5	25.0	0.2	50.1	
121.千住河原町	16.10	0.94	0.14	0.00	1.08	0.37	0.00	0.03	0.01	5.8	0.9	0.0	6.7	2.3	0.0	0.2	6.8	
122.千住寿町	11.00	0.52	0.11	0.00	0.63	0.04	0.00	0.01	0.01	4.7	1.0	0.0	5.7	0.4	0.0	0.1	5.8	
123.千住桜木1丁目	14.00	1.03	0.65	0.00	1.68	0.29	2.40	0.08	0.20	7.4	4.6	0.0	12.0	2.1	17.1	0.6	30.6	
124.千住桜木2丁目	32.20	2.36	5.45	0.00	7.81	0.40	11.63	0.06	0.83	7.3	16.9	0.0	24.2	1.2	36.1	0.2	63.0	
125.千住関屋町	32.00	2.71	1.27	0.00	3.98	0.61	4.15	0.03	0.21	8.5	4.0	0.0	12.5	1.9	13.0	0.1	26.1	
126.千住龍田町	10.00	0.46	0.21	0.00	0.67	0.31	0.00	0.01	0.00	4.6	2.1	0.0	6.7	3.1	0.0	0.1	6.7	
127.千住中居町	13.00	0.87	0.10	0.00	0.97	0.11	0.00	0.05	0.10	6.7	0.8	0.0	7.5	0.8	0.0	0.4	8.2	
128.千住仲町	15.70	1.34	0.08	0.00	1.42	0.04	0.00	0.02	0.10	8.5	0.5	0.0	9.0	0.3	0.0	0.1	9.7	
129.千住橋戸町	21.80	1.25	1.16	0.00	2.41	0.13	2.68	0.10	0.02	5.7	5.3	0.0	11.0	0.6	12.3	0.5	23.4	
130.千住緑町1丁目	15.10	0.86	1.73	0.00	2.59	0.25	2.19	0.05	0.17	5.7	11.5	0.0	17.2	1.7	14.5	0.3	32.8	
131.千住緑町2丁目	13.40	0.80	0.13	0.00	0.93	0.65	0.98	0.02	1.29	6.0	1.0	0.0	7.0	4.9	7.3	0.1	23.9	
132.千住緑町3丁目	12.50	0.42	0.08	0.00	0.50	0.02	1.99	0.02	0.01	3.4	0.6	0.0	4.0	0.2	15.9	0.2	20.0	
133.千住宮元町	10.00	0.67	0.05	0.00	0.72	0.35	0.00	0.00	0.00	6.7	0.5	0.0	7.2	3.5	0.0	0.0	7.2	
134.千住元町	26.40	1.14	4.77	0.00	5.91	1.03	4.98	0.08	0.11	4.3	18.1	0.0	22.4	3.9	18.9	0.3	41.7	
135.千住柳町	8.00	0.24	0.06	0.00	0.30	0.04	0.00	0.01	0.03	3.0	0.8	0.0	3.8	0.5	0.0	0.1	4.1	
136.竹の塚1丁目	26.00	4.35	1.48	0.11	5.94	0.32	0.00	0.02	0.17	16.7	5.7	0.4	22.8	1.2	0.0	0.1	23.5	
137.竹の塚2丁目	17.00	1.85	0.26	0.14	2.25	0.58	0.00	0.01	0.82	10.9	1.5	0.8	13.2	3.4	0.0	0.1	18.1	
138.竹の塚3丁目	20.00	2.99	1.18	0.02	4.19	1.80	0.00	0.01	1.08	15.0	5.9	0.1	21.0	9.0	0.0	0.1	26.4	
139.竹の塚4丁目	10.00	1.66	0.46	0.05	2.17	0.25	0.00	0.00	0.05	16.6	4.6	0.5	21.7	2.5	0.0	0.0	22.2	
140.竹の塚5丁目	18.00	1.76	0.37	0.01	2.14	0.51	0.00	0.03	0.12	9.8	2.1	0.1	12.0	2.8	0.0	0.2	12.6	
141.竹の塚6丁目	14.00	1.53	0.45	0.00	1.98	0.15	0.00	0.01	0.21	10.9	3.2	0.0	14.1	1.1	0.0	0.1	15.6	
142.竹の塚7丁目	13.00	1.85	0.37	0.06	2.28	0.34	0.00	0.02	0.04	14.2	2.8	0.5	17.5	2.6	0.0	0.2	17.8	
143.辰沼1丁目	8.60	1.22	0.33	0.00	1.55	0.39	0.00	0.00	0.00	14.2	3.8	0.0	18.0	4.5	0.0	0.0	18.0	
144.辰沼2丁目	15.90	1.41	0.16	0.55	2.12	0.13	0.51	0.01	0.11	8.9	1.0	3.5	13.4	0.8	3.2	0.1	17.2	
145.中央本町1丁目	17.10	2.06	0.60	0.00	2.66	1.14	0.00	0.04	0.28	12.0	3.5	0.0	15.5	6.7	0.0	0.2	17.2	
146.中央本町2丁目	17.10	1.38	0.40	0.23	2.01	0.60	0.00	0.02	0.24	8.1	2.3	1.3	11.7	3.5	0.0	0.1	13.2	
147.中央本町3丁目	12.40	1.43	0.39	0.00	1.82	0.15	0.00	0.08	0.04	11.5	3.1	0.0	14.6	1.2	0.0	0.6	15.0	
148.中央本町4丁目	16.70	1.36	0.34	0.00	1.70	0.09	0.00	0.07	0.08	8.1	2.0	0.0	10.1	0.5	0.0	0.4	10.7	
149.中央本町5丁目	11.40	1.08	0.23	0.00	1.31	0.70	0.00	0.01	0.05	9.5	2.0	0.0	11.5	6.1	0.0	0.1	11.9	
150.椿1丁目	3.00	0.33	0.06	0.00	0.39	0.37	0.00	0.00	0.42	11.0	2.0	0.0	13.0	12.3	0.0	0.0	27.0	
151.椿2丁目	11.00	0.72	0.20	0.01	0.93	0.11	0.00	0.03	0.09	6.5	1.8	0.1	8.4	1.0	0.0	0.3	9.3	
152.東和1丁目	19.00	2.02	0.37	0.34	2.73	0.33	0.03	0.02	0.11	10.6	1.9	1.8	14.3	1.7	0.2	0.1	15.1	
153.東和2丁目	17.00	1.79	0.34	0.01	2.14	0.34	0.00	0.03	0.26	10.5	2.0	0.1	12.6	2.0	0.0	0.2	14.1	
154.東和3丁目	21.00	1.88	0.40	0.00	2.28	1.31	0.00	0.01	0.47	9.0	1.9	0.0	10.9	6.2	0.0	0.0	13.1	
155.東和4丁目	20.00	1.90	0.19	0.01	2.10	0.42	0.06	0.01	0.08	9.5	1.0	0.1	10.6	2.1	0.3	0.1	11.2	
156.東和5丁目	15.00	1.04	0.09	0.04	1.17	0.19	0.00	0.02	0.25	6.9	0.6	0.3	7.8	1.3	0.0	0.1	9.5	
157.舎人1丁目	19.00	1.84	0.19	0.42	2.45	0.38	0.00	0.01	0.01	9.7	1.0	2.2	12.9	2.0	0.0	0.1	12.9	
158.舎人2丁目	18.20	1.40	0.27	0.46	2.13	0.10	0.00	0.01	0.06	7.7	1.5	2.5	11.7	0.5	0.0	0.1	12.0	
159.舎人3丁目	19.10	1.57	0.79	0.37	2.73	0.04	0.91	0.01	0.17	8.2	4.1	1.9	14.2	0.2	4.8	0.1	19.9	
160.舎人4丁目	10.30	1.08	0.59	0.02	1.69	0.18	0.45	0.00	0.17	10.5	5.7	0.2	16.4	1.7	4.4	0.0	22.4	
161.舎人5丁目	28.10	1.97	0.40	0.71	3.08	0.22	0.00	0.02	0.05	7.0	1.4	2.5	10.9	0.8	0.0	0.1	11.1	
162.舎人6丁目	15.30	2.66	0.56	0.00	3.22	1.01	0.13	0.00	0.69	17.4	3.7	0.0	21.1	6.6	0.8	0.0	26.4	
163.舎人公園	18.00	4.70	3.30	0.00	8.00	1.15	0.00	0.00	6.96	26.1	18.3	0.0	44.4	6.4	0.0	0.0	83.1	
164.中川1丁目	16.00	1.27	1.03	0.06	2.36	0.06	1.98	0.01	0.11	7.9	6.4	0.4	14.7	0.4	12.4	0.1	27.8	
165.中川2丁目	16.00	1.11	0.74	0.03	1.88	0.09	2.10	0.01	0.12	6.9	4.6	0.2	11.7	0.6	13.1	0.1	25.6	
166.中川3丁目	17.00	1.20	1.15	0.02	2.37	0.22	2.85	0.01	0.00	7.1	6.8	0.1	14.0	1.3	16.8	0.1	30.7	
167.中川4丁目	23.00	2.67	0.21	0.14	3.02	0.45	0.02	0.07	0.54	11.6	0.9	0.6	13.1	2.0	0.1	0.3	15.6	
168.中川5丁目	41.00	8.55	9.21	0.15	17.91	4.52	2.65	0.00	2.54	20.9	22.5	0.4	43.8	11.0	6.5	0.0	56.3	
169.西綾瀬1丁目	6.00	0.94	0.13	0.01	1.08	0.01	0.13	0.00	0.00	15.7	2.2	0.2	18.1	0.2	2.2	0.0	20.2	
170.西綾瀬2丁目	14.40	1.69	0.30	0.00	1.99	0.29	0.02	0.02	0.20	11.7	2.1	0.0	13.8	2.0	0.1	0.1	15.3	
171.西綾瀬3丁目	17.70	2.06	0.62	0.02	2.70	0.18	0.00	0.00	0.05	11.6	3.5	0.1	15.2	1.0	0.0	0.0	15.5	
172.西綾瀬4丁目	13.40	1.38	0.21	0.00	1.59	0.12	0.70	0.00	0.06	10.3	1.6	0.0	11.9	0.9	5.2	0.0	17.5	
173.西新井1丁目	18.00	2.26	0.25	0.01	2.52	0.13	0.02	0.04	0.17	12.6	1.4	0.1	14.1	0.7	0.1	0.2	15.1	
174.西新井2丁目	17.00	1.91	0.46	0.05	2.42	0.25	0.00	0.09	0.32	11.2	2.7	0.3	14.2	1.5	0.0	0.5	16.1	

町丁目別緑被集計表(4/5)

町丁目	面積 (ha)	緑被地				計 (ha)	裸地 (ha)	水面 (ha)	屋上 緑化 (ha)	公園 空地 (ha)	緑被地				裸地率 (%)	水面率 (%)	屋上 緑化率 (%)	みどり 率 (%)
		樹木 被覆地 (ha)	草地 (ha)	農地 (ha)	計 (ha)						樹木 被覆地 率 (%)	草地率 (%)	農地率 (%)	緑被率 (%)				
175. 西新井3丁目	18.00	2.45	0.64	0.00	3.09	0.53	0.00	0.41	0.82	13.6	3.6	0.0	17.2	2.9	0.0	2.3	21.7	
176. 西新井4丁目	30.00	4.16	0.54	0.20	4.90	1.59	0.00	0.04	0.85	13.9	1.8	0.7	16.4	5.3	0.0	0.1	19.2	
177. 西新井5丁目	22.00	2.44	0.39	0.01	2.84	0.87	0.00	0.02	1.07	11.1	1.8	0.0	12.9	4.0	0.0	0.1	17.8	
178. 西新井6丁目	27.00	2.78	0.61	0.45	3.84	0.87	0.00	0.02	0.49	10.3	2.3	1.7	14.3	3.2	0.0	0.1	16.0	
179. 西新井7丁目	15.00	0.98	0.17	0.00	1.15	0.95	0.00	0.01	0.44	6.5	1.1	0.0	7.6	6.3	0.0	0.1	10.6	
180. 西新井栄町1丁目	25.00	2.13	0.54	0.03	2.70	0.11	0.00	0.41	0.43	8.5	2.2	0.1	10.8	0.4	0.0	1.6	12.5	
181. 西新井栄町2丁目	14.00	0.78	0.13	0.00	0.91	0.20	0.00	0.02	0.00	5.6	0.9	0.0	6.5	1.4	0.0	0.1	6.5	
182. 西新井栄町3丁目	7.00	0.64	0.06	0.00	0.70	0.05	0.00	0.00	0.00	9.1	0.9	0.0	10.0	0.7	0.0	0.0	10.0	
183. 西新井本町1丁目	16.00	1.44	0.42	0.02	1.88	0.22	0.00	0.05	0.01	9.0	2.6	0.1	11.7	1.4	0.0	0.3	11.8	
184. 西新井本町2丁目	20.50	2.27	0.49	0.00	2.76	0.72	0.00	0.03	0.04	11.1	2.4	0.0	13.5	3.5	0.0	0.1	13.7	
185. 西新井本町3丁目	9.00	0.84	0.85	0.00	1.69	0.47	0.00	0.03	0.32	9.3	9.4	0.0	18.7	5.2	0.0	0.3	22.3	
186. 西新井本町4丁目	21.00	2.04	1.03	0.15	3.22	0.54	0.00	0.02	0.09	9.7	4.9	0.7	15.3	2.6	0.0	0.1	15.8	
187. 西新井本町5丁目	10.00	0.76	0.15	0.00	0.91	0.46	0.00	0.01	0.05	7.6	1.5	0.0	9.1	4.6	0.0	0.1	9.6	
188. 西伊興1丁目	25.60	2.24	1.84	0.62	4.70	0.50	0.00	0.02	0.63	8.8	7.2	2.4	18.4	2.0	0.0	0.1	20.8	
189. 西伊興2丁目	14.50	0.76	0.75	0.30	1.81	0.02	0.00	0.00	0.26	5.2	5.2	2.1	12.5	0.1	0.0	0.0	14.3	
190. 西伊興3丁目	19.80	2.04	1.22	0.00	3.26	0.23	0.00	0.00	0.47	10.3	6.2	0.0	16.5	1.2	0.0	0.0	18.8	
191. 西伊興4丁目	15.80	1.30	0.17	0.19	1.66	0.18	0.00	0.01	0.16	8.2	1.1	1.2	10.5	1.1	0.0	0.1	11.5	
192. 西伊興町	4.50	0.44	3.34	0.00	3.78	0.20	0.13	0.00	0.54	9.8	74.2	0.0	84.0	4.4	2.9	0.0	98.9	
193. 西加平1丁目	10.00	0.15	1.07	0.38	1.60	0.89	0.34	0.00	0.00	1.5	10.7	3.8	16.0	8.9	3.4	0.0	19.4	
194. 西加平2丁目	13.00	0.79	1.71	0.05	2.55	1.69	0.00	0.00	0.17	6.1	13.2	0.4	19.7	13.0	0.0	0.0	20.9	
195. 西竹の塚1丁目	18.60	2.43	0.15	0.20	2.78	0.76	0.00	0.00	0.16	13.1	0.8	1.1	15.0	4.1	0.0	0.0	15.8	
196. 西竹の塚2丁目	11.40	0.76	0.13	0.00	0.89	0.06	0.00	0.00	0.08	6.7	1.1	0.0	7.8	0.5	0.0	0.0	8.5	
197. 西保木間1丁目	13.00	1.29	0.33	0.05	1.67	0.60	0.00	0.01	0.04	9.9	2.5	0.4	12.8	4.6	0.0	0.1	13.2	
198. 西保木間2丁目	19.00	2.39	0.32	0.51	3.22	0.27	0.00	0.01	0.06	12.6	1.7	2.7	17.0	1.4	0.0	0.1	17.3	
199. 西保木間3丁目	10.00	1.00	0.29	0.00	1.29	0.29	0.00	0.01	0.13	10.0	2.9	0.0	12.9	2.9	0.0	0.1	14.2	
200. 西保木間4丁目	18.00	3.38	0.55	0.00	3.93	1.27	0.74	0.02	0.28	18.8	3.1	0.0	21.9	7.1	4.1	0.1	27.5	
201. 花畑1丁目	20.00	1.31	0.41	0.30	2.02	0.80	0.00	0.02	0.17	6.6	2.1	1.5	10.2	4.0	0.0	0.1	11.0	
202. 花畑2丁目	17.00	1.48	1.32	0.03	2.83	0.40	0.47	0.01	0.38	8.7	7.8	0.2	16.7	2.4	2.8	0.1	21.6	
203. 花畑3丁目	21.80	2.20	0.45	0.11	2.76	0.19	0.01	0.01	0.18	10.1	2.1	0.5	12.7	0.9	0.0	0.0	13.5	
204. 花畑4丁目	24.90	3.17	0.64	0.21	4.02	0.57	0.12	0.01	0.54	12.7	2.6	0.8	16.1	2.3	0.5	0.0	18.8	
205. 花畑5丁目	30.20	4.17	6.47	0.00	10.64	1.96	1.75	0.09	0.20	13.8	21.4	0.0	35.2	6.5	5.8	0.3	41.7	
206. 花畑6丁目	26.10	3.44	1.62	0.04	5.10	1.11	0.48	0.01	0.31	13.2	6.2	0.2	19.6	4.3	1.8	0.0	22.6	
207. 花畑7丁目	16.80	2.41	1.21	0.04	3.66	0.33	1.98	0.02	0.15	14.3	7.2	0.2	21.7	2.0	11.8	0.1	34.5	
208. 花畑8丁目	18.80	3.64	1.33	0.00	4.97	0.39	2.15	0.01	0.25	19.4	7.1	0.0	26.5	2.1	11.4	0.1	39.2	
209. 東綾瀬1丁目	20.00	1.84	0.22	0.02	2.08	0.21	0.00	0.03	0.20	9.2	1.1	0.1	10.4	1.1	0.0	0.2	11.4	
210. 東綾瀬2丁目	16.00	2.21	0.69	0.00	2.90	0.43	0.00	0.39	0.37	13.8	4.3	0.0	18.1	2.7	0.0	2.4	20.4	
211. 東綾瀬3丁目	16.00	3.45	1.32	0.00	4.77	0.93	0.00	0.15	2.48	21.6	8.3	0.0	29.9	5.8	0.0	0.9	45.3	
212. 東伊興1丁目	15.90	0.94	0.18	0.14	1.26	0.56	0.00	0.00	0.00	5.9	1.1	0.9	7.9	3.5	0.0	0.0	7.9	
213. 東伊興2丁目	15.50	1.17	0.32	0.20	1.69	0.15	1.47	0.00	0.10	7.5	2.1	1.3	10.9	1.0	9.5	0.0	21.0	
214. 東伊興3丁目	23.00	2.32	0.27	0.07	2.66	0.22	0.38	0.00	0.19	10.1	1.2	0.3	11.6	1.0	1.7	0.0	14.0	
215. 東伊興4丁目	7.40	1.37	0.23	0.00	1.60	0.02	0.00	0.00	0.08	18.5	3.1	0.0	21.6	0.3	0.0	0.0	22.7	
216. 東保木間1丁目	21.10	2.04	0.92	0.47	3.43	0.87	0.00	0.02	0.34	9.7	4.4	2.2	16.3	4.1	0.0	0.1	17.9	
217. 東保木間2丁目	24.30	2.71	0.95	0.06	3.72	1.97	0.00	0.02	3.56	11.2	3.9	0.2	15.3	8.1	0.0	0.1	30.0	
218. 東六月町	16.20	1.01	0.68	0.12	1.81	0.40	0.00	0.00	0.06	6.2	4.2	0.7	11.1	2.5	0.0	0.0	11.5	
219. 一ツ家1丁目	14.00	1.02	0.23	0.00	1.25	0.12	0.00	0.01	0.15	7.3	1.6	0.0	8.9	0.9	0.0	0.1	10.0	
220. 一ツ家2丁目	16.00	1.32	0.50	0.11	1.93	0.56	0.00	0.01	0.08	8.3	3.1	0.7	12.1	3.5	0.0	0.1	12.6	
221. 一ツ家3丁目	15.00	1.22	0.14	0.52	1.88	0.38	0.00	0.00	0.07	8.1	0.9	3.5	12.5	2.5	0.0	0.0	13.0	
222. 一ツ家4丁目	8.00	1.81	0.40	0.00	2.21	0.33	0.00	0.02	0.61	22.6	5.0	0.0	27.6	4.1	0.0	0.3	35.3	
223. 日ノ出町	42.10	2.19	8.44	0.00	10.63	1.32	10.51	0.04	1.37	5.2	20.0	0.0	25.2	3.1	25.0	0.1	53.5	
224. 平野1丁目	18.00	1.37	0.44	0.48	2.29	0.67	0.00	0.00	0.00	7.6	2.4	2.7	12.7	3.7	0.0	0.0	12.7	
225. 平野2丁目	11.00	1.01	1.35	0.01	2.37	0.73	0.00	0.00	0.09	9.2	12.3	0.1	21.6	6.6	0.0	0.0	22.4	
226. 平野3丁目	16.00	1.71	0.51	0.67	2.89	0.81	0.00	0.01	0.14	10.7	3.2	4.2	18.1	5.1	0.0	0.1	18.9	
227. 保木間1丁目	26.50	1.78	0.36	0.07	2.21	0.42	0.00	0.03	0.18	6.7	1.4	0.3	8.4	1.6	0.0	0.1	9.0	
228. 保木間2丁目	20.60	3.54	0.63	0.07	4.24	0.30	0.19	0.02	1.21	17.2	3.1	0.3	20.6	1.5	0.9	0.1	27.4	
229. 保木間3丁目	21.10	1.70	0.23	0.76	2.69	1.23	0.00	0.00	0.17	8.1	1.1	3.6	12.8	5.8	0.0	0.0	13.6	
230. 保木間4丁目	24.40	2.87	0.36	0.56	3.79	0.14	0.00	0.00	0.17	11.8	1.5	2.3	15.6	0.6	0.0	0.0	16.2	
231. 保木間5丁目	27.40	3.27	0.25	0.59	4.11	0.19	0.15	0.02	0.16	11.9	0.9	2.2	15.0	0.7	0.5	0.1	16.1	
232. 保塚町	21.40	1.27	0.36	0.00	1.63	0.15	0.00	0.01	0.07	5.9	1.7	0.0	7.6	0.7	0.0	0.0	7.9	
233. 堀之内1丁目	38.20	2.70	7.58	0.02	10.30	1.87	7.10	0.02	0.60	7.1	19.8	0.1	27.0	4.9	18.6	0.1	47.1	

町丁目別緑被集計表(5/5)

町丁目	面積 (ha)	緑被地				裸地 (ha)	水面 (ha)	屋上 緑化 (ha)	公園 空地 (ha)	緑被地				裸地率 (%)	水面率 (%)	屋上 緑化率 (%)	みどり 率 (%)
		樹木 被覆地 (ha)	草地 (ha)	農地 (ha)	計 (ha)					樹木 被覆地 率 (%)	草地率 (%)	農地率 (%)	緑被率 (%)				
234. 堀之内2丁目	12.00	1.19	0.24	0.03	1.46	0.15	0.03	0.02	0.15	9.9	2.0	0.3	12.2	1.3	0.3	0.2	13.7
235. 南花畑1丁目	17.30	0.95	0.41	0.08	1.44	0.50	0.49	0.01	0.06	5.5	2.4	0.5	8.4	2.9	2.8	0.1	11.5
236. 南花畑2丁目	32.10	1.78	0.62	0.00	2.40	1.22	0.00	0.02	0.10	5.5	1.9	0.0	7.4	3.8	0.0	0.1	7.8
237. 南花畑3丁目	25.30	1.90	0.60	0.01	2.51	0.67	0.78	0.05	0.16	7.5	2.4	0.0	9.9	2.6	3.1	0.2	13.6
238. 南花畑4丁目	27.00	2.60	1.31	0.05	3.96	0.97	0.45	0.02	0.02	9.6	4.9	0.2	14.7	3.6	1.7	0.1	16.4
239. 南花畑5丁目	23.90	2.39	1.33	0.30	4.02	1.03	0.00	0.06	0.10	10.0	5.6	1.3	16.9	4.3	0.0	0.3	17.2
240. 宮城1丁目	40.50	3.29	1.70	0.00	4.99	1.03	3.42	0.03	0.34	8.1	4.2	0.0	12.3	2.5	8.4	0.1	21.6
241. 宮城2丁目	38.10	2.31	3.86	0.00	6.17	0.91	9.78	0.14	0.65	6.1	10.1	0.0	16.2	2.4	25.7	0.4	43.6
242. 六木1丁目	20.40	2.25	0.91	0.01	3.17	1.29	0.60	0.01	0.28	11.0	4.5	0.0	15.5	6.3	2.9	0.0	19.9
243. 六木2丁目	14.60	0.50	1.64	0.05	2.19	0.26	2.75	0.00	0.17	3.4	11.2	0.3	14.9	1.8	18.8	0.0	35.0
244. 六木3丁目	33.10	5.12	0.92	1.78	7.82	1.20	2.46	0.01	0.62	15.5	2.8	5.4	23.7	3.6	7.4	0.0	32.9
245. 六木4丁目	12.20	0.59	0.31	0.14	1.04	0.26	0.32	0.01	0.12	4.8	2.5	1.1	8.4	2.1	2.6	0.1	12.1
246. 本木1丁目	29.60	1.28	6.50	0.00	7.78	0.61	5.54	0.01	0.68	4.3	22.0	0.0	26.3	2.1	18.7	0.0	47.3
247. 本木2丁目	15.80	1.37	0.21	0.53	2.11	0.16	0.00	0.01	0.01	8.7	1.3	3.4	13.4	1.0	0.0	0.1	13.4
248. 本木北町	10.00	0.92	0.23	0.00	1.15	0.02	0.00	0.02	0.01	9.2	2.3	0.0	11.5	0.2	0.0	0.2	11.6
249. 本木西町	16.70	1.57	2.85	0.00	4.42	0.69	2.31	0.00	0.03	9.4	17.1	0.0	26.5	4.1	13.8	0.0	40.5
250. 本木東町	10.00	1.00	0.25	0.01	1.26	0.03	0.00	0.01	0.04	10.0	2.5	0.1	12.6	0.3	0.0	0.1	13.0
251. 本木南町	18.70	1.29	2.55	0.01	3.85	0.06	2.41	0.03	0.07	6.9	13.6	0.1	20.6	0.3	12.9	0.2	33.9
252. 谷在家1丁目	12.00	1.11	0.16	0.14	1.41	0.11	0.00	0.01	0.06	9.3	1.3	1.2	11.8	0.9	0.0	0.1	12.3
253. 谷在家2丁目	14.00	1.80	0.38	0.10	2.28	0.33	0.00	0.01	0.58	12.9	2.7	0.7	16.3	2.4	0.0	0.1	20.4
254. 谷在家3丁目	20.00	1.75	0.54	0.06	2.35	0.16	0.00	0.01	0.19	8.8	2.7	0.3	11.8	0.8	0.0	0.1	12.7
255. 谷中1丁目	18.00	2.19	0.28	0.09	2.56	0.06	0.00	0.01	0.35	12.2	1.6	0.5	14.3	0.3	0.0	0.1	16.2
256. 谷中2丁目	16.00	2.76	0.98	0.15	3.89	0.94	0.00	0.01	1.50	17.3	6.1	0.9	24.3	5.9	0.0	0.1	33.7
257. 谷中3丁目	12.00	0.66	0.09	0.74	1.49	0.84	0.00	0.01	0.00	5.5	0.8	6.2	12.5	7.0	0.0	0.1	12.4
258. 谷中4丁目	26.60	1.80	0.95	0.86	3.61	0.49	0.00	0.01	0.05	6.8	3.6	3.2	13.6	1.8	0.0	0.0	13.8
259. 谷中5丁目	9.20	0.70	0.29	0.09	1.08	0.72	0.00	0.00	0.02	7.6	3.2	1.0	11.8	7.8	0.0	0.0	12.0
260. 柳原1丁目	32.70	2.40	5.10	0.00	7.50	0.76	5.74	0.02	1.56	7.3	15.6	0.0	22.9	2.3	17.6	0.1	45.3
261. 柳原2丁目	32.30	0.83	5.26	0.00	6.09	1.30	7.32	0.04	1.30	2.6	16.3	0.0	18.9	4.0	22.7	0.1	45.5
262. 六月1丁目	20.00	2.56	0.58	0.01	3.15	1.03	0.00	0.01	0.32	12.8	2.9	0.1	15.8	5.2	0.0	0.1	17.4
263. 六月2丁目	18.00	2.18	0.51	0.28	2.97	0.58	0.00	0.03	0.07	12.1	2.8	1.6	16.5	3.2	0.0	0.2	16.9
264. 六月3丁目	11.00	1.32	0.15	0.02	1.49	0.53	0.00	0.01	0.69	12.0	1.4	0.2	13.6	4.8	0.0	0.1	19.8
265. 六町1丁目	16.00	0.25	2.13	0.22	2.60	6.71	0.51	0.00	0.00	1.6	13.3	1.4	16.3	41.9	3.2	0.0	19.4
266. 六町2丁目	13.00	0.62	0.76	0.47	1.85	0.11	0.00	0.06	0.00	4.8	5.8	3.6	14.2	0.8	0.0	0.5	14.2
267. 六町3丁目	13.70	0.43	0.59	0.12	1.14	0.09	0.00	0.02	0.05	3.1	4.3	0.9	8.3	0.7	0.0	0.1	8.7
268. 六町4丁目	14.10	1.28	0.50	0.43	2.21	0.50	0.32	0.01	0.09	9.1	3.5	3.0	15.6	3.5	2.3	0.1	18.6
区全体	5325.00	502.18	351.04	56.19	909.41	152.83	276.41	7.98	101.34	9.4	6.6	1.1	17.1	2.9	5.2	0.2	24.2

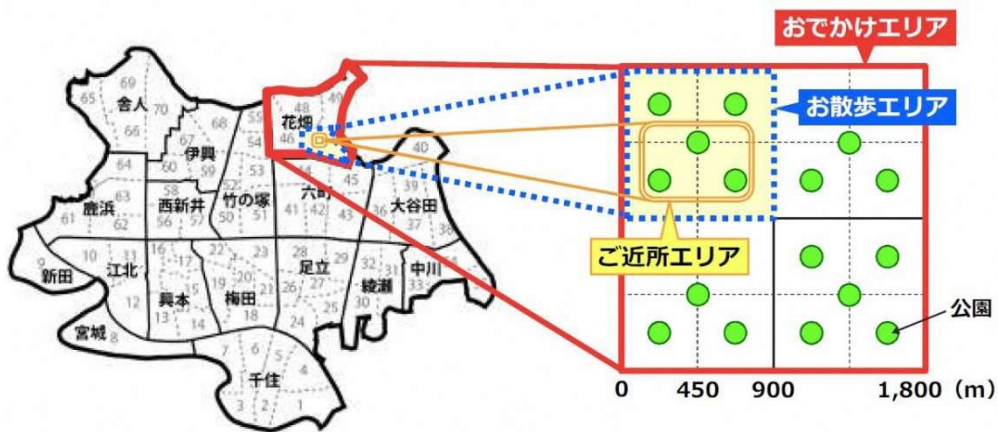
用途地域別緑被集計表

用途地域区分	敷地面積 (ha)	緑被地				裸地 (ha)	水面 (ha)	屋上 緑化 (ha)	公園 空地 (ha)	緑被地				裸地率 (%)	水面率 (%)	屋上 緑化率 (%)	みどり 率 (%)
		樹木 被覆地 (ha)	草地 (ha)	農地 (ha)	計 (ha)					樹木 被覆地 率 (%)	草地率 (%)	農地率 (%)	緑被率 (%)				
第1種低層住居専用地域	401.90	51.25	30.14	8.89	90.28	8.23	7.97	0.12	18.31	12.8	7.5	2.2	22.5	2.0	2.0	0.0	29.0
第1種中高層住居専用地域	1148.60	145.36	54.53	23.20	223.09	50.27	10.26	1.69	20.22	12.7	4.7	2.0	19.4	4.4	0.9	0.1	22.1
第2種中高層住居専用地域	87.60	8.94	2.33	0.42	11.69	3.53	0.03	0.08	3.84	10.2	2.7	0.5	13.4	4.0	0.0	0.1	17.8
第1種住居地域	1173.80	127.29	33.84	15.28	176.41	33.99	6.73	2.33	20.68	10.8	2.9	1.3	15.0	2.9	0.6	0.2	17.4
第2種住居地域	15.70	1.58	0.89	0.11	2.58	0.15	0.00	0.06	0.18	10.1	5.7	0.7	16.5	1.0	0.0	0.4	17.6
準住居地域	89.80	5.50	1.49	1.12	8.11	2.74	0.06	0.06	0.66	6.1	1.7	1.2	9.0	3.1	0.1	0.1	9.8
近隣商業地域	506.30	31.35	6.12	1.28	38.75	4.44	0.45	1.22	2.60	6.2	1.2	0.3	7.7	0.9	0.1	0.2	8.3
商業地域	99.90	4.21	0.80	0.01	5.02	0.39	0.00	0.40	0.37	4.2	0.8	0.0	5.0	0.4	0.0	0.4	5.4
準工業地域	1104.50	101.50	41.79	5.43	148.72	24.87	8.79	1.70	14.45	9.2	3.8	0.5	13.5	2.3	0.8	0.2	15.6
工業地域	167.90	14.33	4.96	0.45	19.74	3.20	0.59	0.32	1.04	8.5	3.0	0.3	11.8	1.9	0.4	0.2	12.7
工業専用地域	14.00	0.98	2.95	0.00	3.93	1.20	0.00	0.00	0.00	7.0	21.1	0.0	28.1	8.6	0.0	0.0	28.1
無指定区域	515.00	9.89	171.20	0.00	181.09	19.82	241.53	0.00	18.99	1.9	33.2	0.0	35.1	3.8	46.9	0.0	85.7
区全体	5325.00	502.18	351.04	56.19	909.41	152.83	276.41	7.98	101.34	9.4	6.6	1.1	17.1	2.9	5.2	0.2	24.2

おでかけエリア*別緑被集計表

おでかけエリア	敷地面積 (ha)	緑被地				裸地 (ha)	水面 (ha)	屋上緑化 (ha)	公園空地 (ha)	緑被地				裸地率 (%)	水面率 (%)	屋上緑化率 (%)	みどり率 (%)
		樹木被覆地 (ha)	草地 (ha)	農地 (ha)	計 (ha)					樹木被覆地率 (%)	草地率 (%)	農地率 (%)	緑被率 (%)				
千住	553.00	32.09	48.80	0.01	80.90	12.05	76.19	1.48	10.20	5.8	8.8	0.0	14.6	2.2	13.8	0.3	30.3
江北	283.70	24.16	44.03	2.72	70.91	11.80	25.35	0.17	6.46	8.5	15.5	1.0	25.0	4.2	8.9	0.1	36.2
宮城	201.80	11.62	31.14	0.00	42.76	6.83	47.96	0.26	2.30	5.8	15.4	0.0	21.2	3.4	23.8	0.1	46.1
新田	146.90	10.65	30.61	0.01	41.27	4.20	29.55	0.74	3.91	7.2	20.8	0.0	28.0	2.9	20.1	0.5	50.9
興本	315.70	26.99	26.64	8.11	61.74	7.24	16.62	0.32	2.11	8.5	8.4	2.6	19.5	2.3	5.3	0.1	25.5
梅田	326.40	22.76	16.92	0.16	39.84	7.93	9.39	1.12	6.16	7.0	5.2	0.0	12.2	2.4	2.9	0.3	17.0
足立	358.00	34.29	18.18	2.14	54.61	9.14	13.05	0.48	3.70	9.6	5.1	0.6	15.3	2.6	3.6	0.1	19.9
綾瀬	249.00	28.18	5.90	0.51	34.59	5.14	3.44	0.78	8.12	11.3	2.4	0.2	13.9	2.1	1.4	0.3	18.5
中川	205.00	23.43	13.73	0.80	37.96	7.93	9.69	0.19	4.48	11.4	6.7	0.4	18.5	3.9	4.7	0.1	25.4
大谷田	411.20	41.14	12.85	6.50	60.49	11.87	17.78	0.33	4.43	10.0	3.1	1.6	14.7	2.9	4.3	0.1	20.1
六町	382.60	29.96	15.86	4.34	50.16	20.09	2.63	0.32	7.19	7.8	4.1	1.1	13.0	5.3	0.7	0.1	15.7
花畑	299.40	34.65	16.93	2.99	54.57	9.31	7.56	0.28	2.80	11.6	5.7	1.0	18.3	3.1	2.5	0.1	21.7
竹の塚	335.00	43.17	11.37	1.97	56.51	10.26	0.74	0.27	4.58	12.9	3.4	0.6	16.9	3.1	0.2	0.1	18.5
西新井	200.00	21.87	3.88	2.42	28.17	5.92	0.02	0.67	4.40	10.9	1.9	1.2	14.0	3.0	0.0	0.3	16.3
鹿浜	349.70	37.29	15.92	6.74	59.95	9.18	5.93	0.22	10.04	10.7	4.6	1.9	17.2	2.6	1.7	0.1	21.7
伊興	277.20	28.69	10.75	4.25	43.69	5.23	1.98	0.11	3.04	10.3	3.9	1.5	15.7	1.9	0.7	0.0	17.6
舎人	430.40	51.24	27.53	12.52	91.29	8.71	8.53	0.24	17.42	11.9	6.4	2.9	21.2	2.0	2.0	0.1	27.2
区全体	5325.00	502.18	351.04	56.19	909.41	152.83	276.41	7.98	101.34	9.4	6.6	1.1	17.1	2.9	5.2	0.2	24.2

*おでかけエリアについて



	エリア設定	5つの公園施設
大	おでかけ エリア 約30公園/エリア 自転車を利用して行ける範囲のエリアです。	・水遊び施設 (じゃぶじゃぶ池等) ・ボール遊びコーナー おでかけエリアに概ね1か所
	お散歩 エリア 約7公園/エリア (区全体で70エリア) 一般利用者が歩いて行ける範囲。おでかけエリアを概ね4つに分割して設定したエリアです。	・大型遊具 お散歩エリアに概ね2基
	ご近所 エリア 約2~3公園/エリア (区全体で209エリア) お年寄りや小さい子どもが歩いて行ける範囲。近接する2~3公園を1グループとして設定したエリアです。	・砂場 ご近所エリアに概ね1か所
小	その他	・公園トイレ 半径250m程度の範囲に概ね1か所

出典:「足立区パークイノベーション推進計画」

景観形成地区別緑被集計表

景観形成地区	敷地面積 (ha)	緑被地				裸地	水面	屋上緑化	公園空地	緑被地				裸地率	水面率	屋上緑化率	みどり率
		樹木被覆地 (ha)	草地 (ha)	農地 (ha)	計 (ha)					樹木被覆地率 (%)	草地率 (%)	農地率 (%)	緑被率 (%)				
西新井大師周辺地区	26.65	2.94	0.40	0.01	3.35	0.49	0.02	0.04	0.18	11.0	1.6	0.0	12.6	1.8	0.1	0.2	13.3
伊興寺町周辺地区	77.40	6.56	1.14	0.99	8.69	1.24	2.17	0.03	0.38	8.5	1.4	1.3	11.2	1.6	2.8	0.0	14.5
千住旧日光街道周辺地区	89.03	5.56	0.71	0.00	6.27	0.36	0.00	0.41	0.17	6.2	0.8	0.0	7.0	0.4	0.0	0.5	7.2
隅田川沿川特別景観形成地区	130.62	7.26	9.15	0.01	16.42	1.82	55.35	0.11	1.51	5.6	7.0	0.0	12.6	1.4	42.4	0.1	56.1
見沼代親水公園周辺特別景観形成地区	8.39	1.88	0.09	0.10	2.07	0.05	0.13	0.00	0.50	22.4	1.1	1.2	24.7	0.6	1.5	0.0	32.2
日暮里・舎人ライナー沿線特別景観形成地区	63.19	5.37	3.18	0.64	9.19	0.70	1.04	0.05	2.29	8.5	5.0	1.0	14.5	1.1	1.6	0.1	19.8
垢川沿川特別景観形成地区	4.13	1.81	0.08	0.08	1.97	0.13	0.00	0.01	0.15	43.8	2.0	1.9	47.7	3.1	0.0	0.2	51.3
合計	399.42	31.38	14.75	1.83	47.96	4.79	58.71	0.65	5.18	7.9	3.6	0.5	12.0	1.2	14.7	0.2	28.0

地区計画等別緑被集計表(1/2)

地区計画等	敷地面積 (ha)	緑被地				裸地	水面	屋上緑化	公園空地	緑被地				裸地率	水面率	屋上緑化率	みどり率
		樹木被覆地 (ha)	草地 (ha)	農地 (ha)	計 (ha)					樹木被覆地率 (%)	草地率 (%)	農地率 (%)	緑被率 (%)				
1. 神明三丁目地区地区計画	5.53	1.08	0.09	0.21	1.38	0.14	0.21	0.00	0.12	19.5	1.6	3.9	25.0	2.5	3.8	0.0	31.0
2. 扇一丁目地区地区計画	3.62	0.44	0.03	0.16	0.63	0.04	0.00	0.00	0.04	12.2	0.8	4.4	17.4	1.0	0.0	0.0	18.4
3. 中央本町地区地区計画	11.86	1.29	0.32	0.00	1.62	0.04	0.00	0.06	0.25	10.9	2.8	0.0	13.7	0.4	0.0	0.5	15.8
4. 梅島地区地区計画	1.44	0.15	0.03	0.02	0.19	0.00	0.00	0.00	0.00	10.1	1.8	1.5	13.4	0.0	0.0	0.0	13.4
5. 伊興町前沼地区地区計画	8.29	0.97	0.12	0.00	1.09	0.05	0.00	0.00	0.09	11.7	1.5	0.0	13.2	0.6	0.0	0.0	14.3
6. 舎人四丁目地区地区計画	12.41	1.25	0.71	0.03	1.99	0.20	0.50	0.01	0.20	10.1	5.7	0.3	16.1	1.6	4.0	0.1	21.7
7. 千住大川端地区再開発地区計画	8.76	1.52	0.24	0.00	1.75	0.19	0.00	0.00	0.00	17.3	2.7	0.0	20.0	2.2	0.0	0.0	20.1
8. 竹ノ塚駅西口地区地区計画	2.63	0.10	0.01	0.00	0.11	0.00	0.00	0.00	0.00	3.7	0.4	0.0	4.1	0.0	0.0	0.1	4.1
9. 高野地区地区計画	10.52	1.12	0.25	0.51	1.88	1.54	0.00	0.00	0.57	10.6	2.5	4.8	17.9	14.6	0.0	0.0	23.3
10. 小台一丁目地区地区計画	18.66	1.71	2.51	0.00	4.22	0.86	0.00	0.04	0.03	9.2	13.4	0.0	22.6	4.6	0.0	0.2	22.8
11. 花畑北部地区地区計画	55.88	3.22	2.76	0.31	6.29	1.69	0.00	0.08	0.59	5.8	4.9	0.6	11.3	3.0	0.0	0.1	12.3
12. 島根四丁目地区地区計画	12.51	1.56	0.90	0.11	2.57	0.20	0.00	0.01	0.05	12.4	7.2	0.9	20.5	1.6	0.0	0.1	21.0
13. 梅島一丁目地区地区計画	4.53	0.46	0.09	0.00	0.55	0.01	0.00	0.01	0.03	10.2	2.0	0.0	12.2	0.2	0.0	0.2	12.8
14. 新田地区地区計画	54.89	6.44	3.18	0.01	9.63	1.97	0.01	0.72	0.97	11.7	5.8	0.0	17.5	3.6	0.0	1.3	19.3
15. 六町地区地区計画	70.19	2.66	5.28	1.62	9.55	9.68	0.98	0.08	0.14	3.8	7.5	2.3	13.6	13.8	1.4	0.1	15.2
16. 佐野六木地区地区計画	25.05	2.26	1.99	0.44	4.68	1.65	0.02	0.01	0.31	9.0	8.0	1.7	18.7	6.6	0.1	0.0	20.0
17. 上沼田南地区地区計画	15.81	1.29	0.49	0.35	2.13	2.18	0.00	0.02	0.24	8.2	3.1	2.2	13.5	13.8	0.0	0.1	15.0
18. 西新井駅西口周辺地区地区計画	42.72	3.78	1.37	0.00	5.15	0.67	0.00	0.67	0.77	8.8	3.3	0.0	12.1	1.6	0.0	1.6	13.9
19. 保塚町地区地区計画	21.45	1.30	0.37	0.00	1.66	0.15	0.00	0.01	0.07	6.0	1.8	0.0	7.8	0.7	0.0	0.1	8.1
20. 島根二丁目地区地区計画	9.41	1.25	0.25	0.23	1.73	0.51	0.00	0.00	0.15	13.3	2.6	2.5	18.4	5.4	0.0	0.0	20.0
21. 中川一丁目南地区地区計画	2.20	0.30	0.10	0.00	0.39	0.03	0.00	0.01	0.07	13.4	4.4	0.0	17.8	1.3	0.0	0.4	20.8
22. 足立北部地域舎人・百千谷本町地区地区計画	121.12	9.96	2.54	3.93	16.43	1.03	1.73	0.08	0.64	8.2	2.2	3.2	13.6	0.9	1.4	0.1	15.5
23. 足立北部地域西伊興地区地区計画	109.77	10.18	1.76	1.96	13.89	2.24	0.00	0.04	1.10	9.3	1.6	1.8	12.7	2.0	0.0	0.0	13.7
24. 足立北部地域東伊興地区地区計画	93.01	8.94	1.52	0.99	11.45	1.96	2.60	0.05	0.46	9.6	1.6	1.1	12.3	2.1	2.8	0.1	15.6
25. 足立東部地域平野・東六月町地区地区計画	55.81	4.88	3.05	1.30	9.22	2.60	0.00	0.01	0.30	8.7	5.5	2.3	16.5	4.7	0.0	0.0	17.1
26. 足立東部地域神明南地区地区計画	76.41	4.98	2.12	1.16	8.26	0.76	1.63	0.02	0.48	6.5	2.8	1.5	10.8	1.0	2.1	0.0	13.6
27. 足立東部地域神明西地区地区計画	28.44	3.76	0.86	0.18	4.80	0.57	0.39	0.01	0.37	13.2	3.1	0.6	16.9	2.0	1.4	0.0	19.6
28. 足立東部地域神明西地区地区計画	5.12	1.08	0.12	0.52	1.72	0.03	0.16	0.00	0.06	21.1	2.4	10.1	33.6	0.6	3.1	0.0	37.8
29. 足立東部地域西花畑一・三・四丁目地区地区計画	15.45	1.23	0.52	0.00	1.76	0.51	0.63	0.05	0.06	8.0	3.4	0.0	11.4	3.3	4.1	0.3	15.8
30. 足立東部地域花畑七・八丁目地区地区計画	16.98	4.14	1.21	0.03	5.38	0.41	1.57	0.03	0.15	24.4	7.2	0.1	31.7	2.4	9.3	0.2	41.8
31. 東綾瀬二・三丁目地区地区計画	11.77	2.13	0.90	0.00	3.03	0.28	0.00	0.52	0.38	18.1	7.7	0.0	25.8	2.4	0.0	4.4	29.0
32. 江北駅周辺地区地区計画	26.77	2.29	0.76	0.13	3.18	1.03	0.00	0.03	0.07	8.5	2.9	0.5	11.9	3.9	0.0	0.1	12.2
33. 西新井三丁目地区地区計画	8.42	1.34	0.49	0.00	1.83	0.15	0.00	0.41	0.09	15.9	5.8	0.0	21.7	1.7	0.0	4.8	22.8
34. 綾瀬七丁目地区地区計画	1.56	0.26	0.18	0.00	0.43	0.01	0.00	0.00	0.08	16.5	11.3	0.0	27.8	0.8	0.0	0.0	33.2
35. 千住三丁目地区地区計画	10.94	0.58	0.06	0.00	0.64	0.04	0.00	0.03	0.06	5.3	0.5	0.0	5.8	0.3	0.0	0.3	6.3
36. 江北三・四丁目地区地区計画	19.39	2.68	6.04	0.00	8.72	0.68	0.00	0.06	0.43	13.8	31.2	0.0	45.0	3.5	0.0	0.3	47.2
37. 千住大橋駅周辺地区地区計画	69.61	4.19	3.26	0.00	7.44	1.42	0.00	0.21	1.58	6.0	4.7	0.0	10.7	2.0	0.0	0.3	13.0

地区計画等別緑被集計表(2/2)

地区計画等	敷地面積 (ha)	緑被地				計 (ha)	裸地 (ha)	水面 (ha)	屋上緑化 (ha)	公園空地 (ha)	緑被地			緑被率 (%)	裸地率 (%)	水面率 (%)	屋上緑化率 (%)	みどり率 (%)
		樹木被覆地 (ha)	草地 (ha)	農地 (ha)	樹木被覆地率 (%)						草地率 (%)	農地率 (%)						
38. 千住旭町地区地区計画	20.61	1.46	0.10	0.01	1.57	0.36	0.00	0.25	0.16	7.1	0.5	0.0	7.6	1.7	0.0	1.2	8.4	
39. 花畑五丁目地区地区計画	21.87	2.50	5.94	0.00	8.45	1.86	0.00	0.08	0.02	11.4	27.2	0.0	38.6	8.5	0.0	0.4	38.7	
40. 鹿浜二丁目西地区地区計画	3.20	0.53	0.10	0.00	0.63	0.43	0.00	0.00	0.00	16.7	3.0	0.0	19.7	13.5	0.0	0.0	19.7	
41. 花畑七丁目中地区地区計画	1.48	0.22	0.04	0.00	0.25	0.01	0.00	0.00	0.00	14.6	2.3	0.0	16.9	0.8	0.0	0.0	16.9	
42. 補助第138号線中央本町地区地区計画	4.83	0.44	0.09	0.07	0.60	0.04	0.00	0.01	0.04	9.1	1.9	1.5	12.5	0.8	0.0	0.2	13.3	
43. 一ツ家二丁目北地区地区計画	3.59	0.40	0.18	0.00	0.58	0.51	0.00	0.00	0.00	11.2	4.9	0.0	16.1	14.2	0.0	0.1	16.1	
44. 補助第138-140号線弘道二丁目南地区地区計画	5.18	0.30	0.21	0.00	0.51	0.13	0.07	0.00	0.00	5.8	4.0	0.0	9.8	2.6	1.3	0.0	11.1	
沿1. 国道4号A地区(日光街道)沿道地区計画	22.83	1.29	0.19	0.00	1.48	0.28	0.00	0.09	0.24	5.6	0.9	0.0	6.5	1.2	0.0	0.4	7.5	
沿2. 足立区環状七号線A地区沿道地区計画	7.44	0.35	0.08	0.00	0.44	0.02	0.00	0.03	0.00	4.8	1.1	0.0	5.9	0.3	0.0	0.4	5.9	
沿3. 足立区環状七号線B地区沿道地区計画	11.44	0.78	0.21	0.05	1.05	0.16	0.00	0.03	0.00	6.8	1.9	0.5	9.2	1.4	0.0	0.2	9.2	
沿4. 足立区環状七号線C地区沿道地区計画	25.03	1.26	0.37	0.21	1.84	0.36	0.00	0.06	0.11	5.0	1.6	0.8	7.4	1.4	0.0	0.3	7.8	
沿5. 足立区環状七号線D地区沿道地区計画	16.83	1.18	0.39	0.14	1.71	0.42	0.00	0.04	0.25	7.0	2.4	0.8	10.2	2.5	0.0	0.2	11.7	
沿6. 国道4号B地区(日光街道)沿道地区計画	7.93	0.68	0.08	0.08	0.84	0.03	0.00	0.01	0.00	8.6	1.0	1.0	10.6	0.4	0.0	0.1	10.6	
防1. 足立一・二・三・四丁目地区防災街区整備地区計画	60.50	4.33	1.02	0.00	5.35	0.99	0.00	0.11	0.31	7.2	1.6	0.0	8.8	1.6	0.0	0.2	9.4	
防2. 旗原一丁目地区防災街区整備地区計画	13.55	0.93	0.31	0.00	1.24	0.20	0.00	0.03	0.18	6.8	2.3	0.0	9.1	1.5	0.0	0.2	10.5	
防3. 西新井駅西口周辺地区防災街区整備地区計画	52.63	2.99	0.70	0.05	3.74	1.29	0.00	0.07	0.42	5.7	1.3	0.1	7.1	2.5	0.0	0.1	7.9	
防4. 千住仲町地区防災街区整備地区計画	15.54	1.28	0.08	0.00	1.36	0.04	0.00	0.02	0.10	8.3	0.5	0.0	8.8	0.3	0.0	0.1	9.4	
合計	1363.39	117.66	56.55	14.83	189.04	42.64	10.50	4.12	12.83	8.6	4.2	1.1	13.9	3.1	0.8	0.3	15.6	

区立公園別緑被集計表(1/7)

区立公園	敷地面積 (㎡)	緑被地				計 (㎡)	裸地 (㎡)	水面 (㎡)	緑被地			緑被率 (%)	裸地率 (%)	水面率 (%)
		樹木被覆地 (㎡)	草地 (㎡)	農地 (㎡)	樹木被覆地率 (%)				草地率 (%)	農地率 (%)				
1. 千住公園	4,756	1,484	301	0	1,785	1,024	0	31.2	6.3	0.0	37.5	21.5	0.0	
2. 南宮城公園	4,097	2,609	0	0	2,609	1,200	0	63.7	0.0	0.0	63.7	29.3	0.0	
3. 大橋公園	651	504	0	0	504	0	0	77.3	0.0	0.0	77.3	0.0	0.0	
4. 梅島公園	4,226	2,442	78	0	2,520	1,435	0	57.8	1.8	0.0	59.6	34.0	0.0	
5. 千住旭公園	3,215	1,608	0	0	1,608	785	0	50.0	0.0	0.0	50.0	24.4	0.0	
6. 宮城公園	1,473	744	0	0	744	617	0	50.5	0.0	0.0	50.5	41.9	0.0	
7. 江南公園	2,094	1,793	0	0	1,793	248	0	85.6	0.0	0.0	85.6	11.9	0.0	
8. 千住スポーツ公園	17,380	3,166	555	0	3,720	6,070	0	18.2	3.2	0.0	21.4	34.9	0.0	
9. 谷中公園	15,111	5,365	4,525	0	9,889	1,652	0	35.5	29.9	0.0	65.4	10.9	0.0	
10. 東和親水公園	3,417	2,260	30	0	2,290	53	609	66.2	0.9	0.0	67.0	1.6	17.8	
11. 宮元公園	5,054	1,291	6	0	1,297	1,037	0	25.5	0.2	0.0	25.7	20.5	0.0	
12. 第六天公園	1,666	636	272	0	907	480	0	38.2	16.3	0.0	54.5	28.8	0.0	
13. 内谷公園	1,351	666	13	0	679	0	0	49.3	0.9	0.0	50.2	0.0	0.0	
14. 五丁田公園	3,393	1,437	39	0	1,476	754	0	42.3	1.1	0.0	43.5	22.2	0.0	
15. 稗田公園	3,304	1,988	24	0	2,012	744	0	60.2	0.7	0.0	60.9	22.5	0.0	
16. 北三谷公園	4,909	2,727	449	0	3,175	1,622	0	55.5	9.1	0.0	64.7	33.0	0.0	
17. 普賢寺公園	2,161	1,706	30	0	1,736	372	0	78.9	1.4	0.0	80.3	17.2	0.0	
18. 東谷中公園	2,520	1,392	29	0	1,421	817	0	55.2	1.2	0.0	56.4	32.4	0.0	
19. 中郷公園	2,952	1,421	338	0	1,759	658	0	48.1	11.5	0.0	59.6	22.3	0.0	
20. 新西新井公園	5,299	1,945	1,348	0	3,293	1,307	0	36.7	25.4	0.0	62.1	24.7	0.0	
21. 北野公園	897	471	92	0	562	287	0	52.5	10.2	0.0	62.7	32.0	0.0	
22. 河添公園	1,310	714	1	0	714	260	0	54.5	0.1	0.0	54.5	19.9	0.0	
23. 綾南公園	2,466	1,906	0	0	1,906	453	0	77.3	0.0	0.0	77.3	18.4	0.0	
24. 大谷田公園	16,220	11,739	2,184	0	13,923	786	0	72.4	13.5	0.0	85.8	4.8	0.0	
25. 下河原公園	3,362	1,601	0	0	1,601	373	0	47.6	0.0	0.0	47.6	11.1	0.0	
26. 西沼公園	5,786	3,707	628	0	4,335	501	297	64.1	10.9	0.0	74.9	8.7	5.1	
27. 南椿公園	7,788	2,357	534	0	2,890	4,263	0	30.3	6.9	0.0	37.1	54.7	0.0	

区立公園別緑被集計表(2/7)

区立公園	敷地面積 (㎡)	緑被地				計 (㎡)	裸地 (㎡)	水面 (㎡)	緑被地				裸地率 (%)	水面率 (%)
		樹木 被覆地 (㎡)	草地 (㎡)	農地 (㎡)					樹木 被覆地率 (%)	草地率 (%)	農地率 (%)	緑被率 (%)		
28. 東椿公園	4,007	1,787	1,337	0	3,125	440	0	44.6	33.4	0.0	78.0	11.0	0.0	
29. 竹の塚第一公園	2,489	1,364	158	0	1,521	728	0	54.8	6.3	0.0	61.1	29.2	0.0	
30. 竹の塚第二公園	2,345	1,570	24	0	1,595	598	0	67.0	1.0	0.0	68.0	25.5	0.0	
31. 竹の塚第三公園	2,316	1,709	47	0	1,756	414	0	73.8	2.0	0.0	75.8	17.9	0.0	
32. 竹の塚第四公園	2,464	1,925	0	0	1,925	354	0	78.1	0.0	0.0	78.1	14.4	0.0	
33. 竹の塚第五公園	1,770	752	71	0	823	526	0	42.5	4.0	0.0	46.5	29.7	0.0	
34. 竹の塚第六公園	8,594	1,546	61	0	1,607	4,254	0	18.0	0.7	0.0	18.7	49.5	0.0	
35. 竹の塚第七公園	3,570	2,965	76	0	3,041	408	0	83.1	2.1	0.0	85.2	11.4	0.0	
36. 竹の塚第八公園	4,355	2,907	276	0	3,183	736	0	66.7	6.3	0.0	73.1	16.9	0.0	
37. 竹の塚第九公園	3,023	1,642	323	0	1,965	781	0	54.3	10.7	0.0	65.0	25.8	0.0	
38. 八ッ口公園	3,071	1,727	174	0	1,901	664	0	56.2	5.7	0.0	61.9	21.6	0.0	
39. 糶田公園	3,135	2,245	18	0	2,263	726	0	71.6	0.6	0.0	72.2	23.2	0.0	
40. 前堰公園	463	137	0	0	137	0	0	29.7	0.0	0.0	29.7	0.0	0.0	
41. 蛭沼公園	3,706	2,262	178	0	2,441	991	0	61.0	4.8	0.0	65.8	26.7	0.0	
42. 五兵衛公園	1,615	1,319	137	0	1,456	0	0	81.7	8.5	0.0	90.2	0.0	0.0	
43. 大谷田南公園	9,864	4,876	591	0	5,466	2,060	0	49.4	6.0	0.0	55.4	20.9	0.0	
44. 千住仲町公園	3,117	2,452	18	0	2,470	401	0	78.7	0.6	0.0	79.2	12.8	0.0	
45. 千住桜木町公園	4,585	1,421	565	0	1,986	660	0	31.0	12.3	0.0	43.3	14.4	0.0	
46. 尾竹橋公園	17,386	7,509	733	0	8,242	3,216	0	43.2	4.2	0.0	47.4	18.5	0.0	
47. 北宮城町公園	6,772	1,908	670	0	2,578	3,678	0	28.2	9.9	0.0	38.1	54.3	0.0	
48. 五反野公園	2,176	1,173	42	0	1,216	817	0	53.9	1.9	0.0	55.9	37.5	0.0	
49. 保木間公園	20,942	9,488	642	0	10,130	9,298	0	45.3	3.1	0.0	48.4	44.4	0.0	
50. 上沼田第二公園	6,653	3,129	2,461	0	5,590	240	0	47.0	37.0	0.0	84.0	3.6	0.0	
51. 上沼田第六公園	4,261	2,313	259	0	2,572	1,516	0	54.3	6.1	0.0	60.4	35.6	0.0	
52. 毛長公園	14,995	11,465	1,584	0	13,049	572	0	76.5	10.6	0.0	87.0	3.8	0.0	
53. 仲組公園	2,286	1,126	216	0	1,342	695	0	49.3	9.4	0.0	58.7	30.4	0.0	
54. 末広公園	2,021	1,164	98	0	1,262	517	0	57.6	4.8	0.0	62.4	25.6	0.0	
55. 鹿浜東公園	2,614	1,128	269	0	1,396	1,067	0	43.2	10.3	0.0	53.4	40.8	0.0	
56. 鳥糞屋公園	11,502	4,772	383	0	5,155	5,431	0	41.5	3.3	0.0	44.8	47.2	0.0	
57. 古内公園	2,970	1,411	1,007	0	2,417	418	0	47.5	33.9	0.0	81.4	14.1	0.0	
58. 堀之内北公園	7,794	3,153	2,976	0	6,129	709	0	40.5	38.2	0.0	78.6	9.1	0.0	
59. 諏訪木東公園	13,457	5,647	711	0	6,358	3,093	0	42.0	5.3	0.0	47.2	23.0	0.0	
60. 諏訪木西公園	14,731	8,430	469	0	8,898	3,482	0	57.2	3.2	0.0	60.4	23.6	0.0	
61. 西新井中央公園	3,512	2,209	354	0	2,562	584	0	62.9	10.1	0.0	73.0	16.6	0.0	
62. 諏訪木第一公園	3,901	3,208	28	0	3,236	141	0	82.2	0.7	0.0	82.9	3.6	0.0	
63. 諏訪木第二公園	2,703	2,596	8	0	2,605	0	0	96.0	0.3	0.0	96.3	0.0	0.0	
64. 諏訪木第三公園	5,275	3,688	29	0	3,717	1,289	0	69.9	0.5	0.0	70.5	24.4	0.0	
65. 高道東公園	6,368	3,988	1,261	0	5,250	453	0	62.6	19.8	0.0	82.4	7.1	0.0	
66. 高道西公園	3,263	2,524	528	0	3,052	79	0	77.4	16.2	0.0	93.5	2.4	0.0	
67. 西中第一公園	5,002	2,260	1,593	0	3,853	815	0	45.2	31.9	0.0	77.0	16.3	0.0	
68. 西中第二公園	8,369	5,233	179	0	5,412	2,496	0	62.5	2.1	0.0	64.7	29.8	0.0	
69. 西新井みどり公園	11,301	4,986	898	0	5,883	3,916	0	44.1	7.9	0.0	52.1	34.7	0.0	
70. 六月町公園	1,926	1,301	83	0	1,384	385	0	67.6	4.3	0.0	71.9	20.0	0.0	
71. 栗原町公園	4,170	2,605	1,175	0	3,780	280	0	62.5	28.2	0.0	90.6	6.7	0.0	
72. 北鹿浜公園	19,501	9,048	1,047	0	10,095	3,757	0	46.4	5.4	0.0	51.8	19.3	0.0	
73. 野尻公園	1,082	765	270	0	1,035	0	0	70.7	25.0	0.0	95.6	0.0	0.0	
74. 大鷲公園	1,194	972	120	0	1,092	0	0	81.4	10.0	0.0	91.5	0.0	0.0	
75. 鷲宮公園	505	409	90	0	498	0	0	80.9	17.8	0.0	98.7	0.0	0.0	
76. 鷲宿公園	2,396	1,746	0	0	1,746	413	0	72.9	0.0	0.0	72.9	17.2	0.0	
77. 井堀北公園	4,076	2,489	1,017	0	3,506	259	0	61.1	25.0	0.0	86.0	6.3	0.0	
78. 中央公園	7,499	4,426	944	0	5,370	199	0	59.0	12.6	0.0	71.6	2.7	0.0	
79. 下の公園	2,468	1,376	85	0	1,461	884	0	55.7	3.4	0.0	59.2	35.8	0.0	

区立公園別緑被集計表(3/7)

区立公園	敷地面積 (㎡)	緑被地				計 (㎡)	裸地 (㎡)	水面 (㎡)	緑被地				裸地率 (%)	水面率 (%)
		樹木 被覆地 (㎡)	草地 (㎡)	農地 (㎡)					樹木 被覆地率 (%)	草地率 (%)	農地率 (%)	緑被率 (%)		
80. 川端第一公園	2,344	443	1,174	0	1,618	23	0	18.9	50.1	0.0	69.0	1.0	0.0	
81. 川端第二公園	3,093	745	317	0	1,062	38	0	24.1	10.3	0.0	34.3	1.2	0.0	
82. 上の公園	1,663	886	112	0	998	528	0	53.3	6.7	0.0	60.0	31.7	0.0	
83. 加平第一公園	6,506	3,250	976	0	4,227	1,550	0	50.0	15.0	0.0	65.0	23.8	0.0	
84. 加平第二公園	2,545	1,409	830	0	2,239	0	0	55.4	32.6	0.0	88.0	0.0	0.0	
85. しょうぶ沼公園	28,555	14,339	3,756	0	18,095	7,357	0	50.2	13.2	0.0	63.4	25.8	0.0	
86. 栗六公園	11,140	4,026	626	0	4,652	3,909	0	36.1	5.6	0.0	41.8	35.1	0.0	
87. 千住東町公園	2,629	1,585	26	0	1,611	831	0	60.3	1.0	0.0	61.3	31.6	0.0	
88. 江北一丁目公園	3,998	2,023	237	0	2,260	1,194	0	50.6	5.9	0.0	56.5	29.9	0.0	
89. 谷在家公園	15,633	7,631	2,333	0	9,964	2,966	0	48.8	14.9	0.0	63.7	19.0	0.0	
90. 足立富士見公園	7,337	2,267	813	0	3,079	3,322	0	30.9	11.1	0.0	42.0	45.3	0.0	
91. 西新井西公園	6,063	2,045	387	0	2,431	3,230	0	33.7	6.4	0.0	40.1	53.3	0.0	
92. 足立堀之内公園	4,807	2,538	548	0	3,086	887	323	52.8	11.4	0.0	64.2	18.5	6.7	
93. 一本木公園	3,177	2,132	210	0	2,342	699	0	67.1	6.6	0.0	73.7	22.0	0.0	
94. 上沼田公園	1,925	1,119	0	0	1,119	274	0	58.1	0.0	0.0	58.1	14.2	0.0	
95. 若松公園	2,581	1,398	61	0	1,459	1,033	0	54.2	2.4	0.0	56.5	40.0	0.0	
96. 諏訪木北公園	1,073	421	405	0	826	0	0	39.2	37.8	0.0	77.0	0.0	0.0	
97. いかづち公園	2,934	1,454	296	0	1,751	1,003	0	49.6	10.1	0.0	59.7	34.2	0.0	
98. 袋在家公園	2,616	1,193	422	0	1,615	608	0	45.6	16.1	0.0	61.7	23.2	0.0	
99. みだま公園	4,092	2,921	578	0	3,499	466	0	71.4	14.1	0.0	85.5	11.4	0.0	
100. 雪見公園	5,918	2,766	622	0	3,388	2,130	0	46.7	10.5	0.0	57.3	36.0	0.0	
101. 花畑前通公園	1,733	824	62	0	887	767	0	47.6	3.6	0.0	51.2	44.2	0.0	
102. 千住中居町公園	1,373	358	189	0	547	602	0	26.1	13.8	0.0	39.8	43.9	0.0	
103. 鹿浜校跡公園	3,581	986	377	0	1,364	1,182	0	27.5	10.5	0.0	38.1	33.0	0.0	
104. 上沼田東公園	16,702	5,182	3,995	0	9,177	3,578	0	31.0	23.9	0.0	54.9	21.4	0.0	
105. 一ツ家第三公園	2,735	1,813	116	0	1,929	461	0	66.3	4.2	0.0	70.6	16.9	0.0	
106. 一ツ家第四公園	2,673	1,195	688	0	1,883	590	0	44.7	25.7	0.0	70.5	22.1	0.0	
107. 中川二丁目公園	1,345	936	255	0	1,191	95	0	69.6	19.0	0.0	88.5	7.1	0.0	
108. 千住曙町公園	2,179	1,170	527	0	1,697	227	0	53.7	24.2	0.0	77.9	10.4	0.0	
109. 関原公園	913	578	54	0	631	0	0	63.3	5.9	0.0	69.2	0.0	0.0	
110. 元洲江公園	40,818	23,111	5,329	0	28,440	2,267	1,953	56.6	13.1	0.0	69.7	5.6	4.8	
111. 高野公園	2,762	2,010	379	0	2,389	288	0	72.8	13.7	0.0	86.5	10.4	0.0	
112. 入谷緑地公園	23,030	19,325	1,882	0	21,207	13	0	83.9	8.2	0.0	92.1	0.1	0.0	
113. 一ツ家中央公園	3,167	1,893	564	0	2,457	520	0	59.8	17.8	0.0	77.6	16.4	0.0	
114. 一ツ家第一公園	25,571	14,732	3,050	0	17,782	2,790	0	57.6	11.9	0.0	69.5	10.9	0.0	
115. 佐野公園	5,491	3,839	106	0	3,945	1,467	0	69.9	1.9	0.0	71.8	26.7	0.0	
116. 興野公園	2,063	1,175	190	0	1,365	535	0	57.0	9.2	0.0	66.2	25.9	0.0	
117. 梅田公園	1,661	654	2	0	656	674	0	39.4	0.1	0.0	39.5	40.6	0.0	
118. 石塚公園	4,205	3,051	524	0	3,575	474	0	72.6	12.5	0.0	85.0	11.3	0.0	
119. 関原分校跡公園	1,037	566	42	0	608	307	0	54.5	4.1	0.0	58.6	29.6	0.0	
120. 一ツ家第二公園	1,986	1,241	82	0	1,323	429	0	62.5	4.1	0.0	66.6	21.6	0.0	
121. 舎人町公園	2,597	768	84	0	852	1,519	0	29.6	3.2	0.0	32.8	58.5	0.0	
122. 青井公園	2,922	1,191	187	0	1,378	1,021	0	40.8	6.4	0.0	47.2	34.9	0.0	
123. 西保木間公園	2,318	1,661	130	0	1,791	391	0	71.6	5.6	0.0	77.2	16.8	0.0	
124. 伊興公園	3,203	2,209	0	0	2,209	879	0	69.0	0.0	0.0	69.0	27.4	0.0	
125. 上沼田北公園	7,614	4,879	285	0	5,164	1,618	0	64.1	3.7	0.0	67.8	21.3	0.0	
126. 花畑町土地区画整理組合記念公園	1,944	1,048	94	0	1,142	672	0	53.9	4.8	0.0	58.7	34.6	0.0	
127. 大谷田記念公園	684	335	0	0	335	296	0	48.9	0.0	0.0	48.9	43.2	0.0	
128. 稲荷公園	239	118	50	0	168	0	0	49.5	20.8	0.0	70.3	0.0	0.0	
129. あいぐみ緑地公園	12,516	9,715	1,761	0	11,476	319	0	77.6	14.1	0.0	91.7	2.6	0.0	
130. 栗原北公園	1,735	1,395	67	0	1,461	67	0	80.4	3.8	0.0	84.2	3.9	0.0	
131. 平野公園	3,010	1,147	468	0	1,615	1,082	0	38.1	15.5	0.0	53.6	35.9	0.0	

区立公園別緑被集計表(4/7)

区立公園	敷地面積 (㎡)	緑被地				計 (㎡)	裸地 (㎡)	水面 (㎡)	緑被地				緑被率 (%)	裸地率 (%)	水面率 (%)
		樹木 被覆地 (㎡)	草地 (㎡)	農地 (㎡)					樹木 被覆地率 (%)	草地率 (%)	農地率 (%)				
132. 関屋公園	6,552	3,701	650	0	4,351	1,575	0	56.5	9.9	0.0	66.4	24.0	0.0		
133. 六町公園	2,328	1,342	111	0	1,453	649	0	57.6	4.8	0.0	62.4	27.9	0.0		
134. 六木公園	3,862	2,671	5	0	2,676	1,069	0	69.2	0.1	0.0	69.3	27.7	0.0		
135. 佐野第二公園	2,278	1,138	232	0	1,370	872	0	50.0	10.2	0.0	60.2	38.3	0.0		
136. 加青公園	1,862	1,195	136	0	1,331	0	0	64.2	7.3	0.0	71.5	0.0	0.0		
137. 扇北公園	1,025	613	75	0	688	0	0	59.8	7.3	0.0	67.1	0.0	0.0		
138. 扇南公園	1,492	1,300	0	0	1,300	106	0	87.2	0.0	0.0	87.2	7.1	0.0		
139. 六木北公園	2,765	1,209	314	0	1,523	1,066	0	43.7	11.3	0.0	55.1	38.5	0.0		
140. 島根公園	3,959	2,394	107	0	2,501	1,075	0	60.5	2.7	0.0	63.2	27.2	0.0		
141. 小台公園	2,540	1,461	12	0	1,473	898	0	57.5	0.5	0.0	58.0	35.4	0.0		
142. 本木東公園	1,103	733	314	0	1,047	2	0	66.5	28.4	0.0	94.9	0.2	0.0		
143. 五色堤公園	1,680	1,424	13	0	1,437	180	0	84.7	0.8	0.0	85.5	10.7	0.0		
144. ベルモント公園	12,782	5,153	3,100	0	8,252	689	338	40.3	24.3	0.0	64.6	5.4	2.6		
145. 新田公園	1,521	855	63	0	917	499	0	56.2	4.1	0.0	60.3	32.8	0.0		
146. 青井南公園	2,375	1,745	287	0	2,032	211	0	73.5	12.1	0.0	85.6	8.9	0.0		
147. 前谷公園	3,275	1,712	248	0	1,960	1,108	0	52.3	7.6	0.0	59.8	33.8	0.0		
148. 勝田堀公園	3,107	1,990	389	0	2,380	512	0	64.1	12.5	0.0	76.6	16.5	0.0		
149. 柳田公園	3,067	2,084	402	0	2,485	507	0	67.9	13.1	0.0	81.0	16.5	0.0		
150. 鷺宿東公園	4,000	2,256	1,211	0	3,467	287	0	56.4	30.3	0.0	86.7	7.2	0.0		
151. 榎ノ木公園	6,754	3,262	945	0	4,208	2,031	0	48.3	14.0	0.0	62.3	30.1	0.0		
152. 中井堀公園	752	410	274	0	683	0	0	54.5	36.4	0.0	90.9	0.0	0.0		
153. 野耕地公園	3,152	2,586	507	0	3,093	18	0	82.1	16.0	0.0	98.1	0.6	0.0		
154. 大鳥公園	2,263	1,528	35	0	1,563	621	0	67.5	1.6	0.0	69.1	27.5	0.0		
155. 押部公園	8,142	3,928	224	0	4,152	2,803	0	48.2	2.8	0.0	51.0	34.4	0.0		
156. 在家公園	1,969	1,283	622	0	1,905	0	0	65.1	31.6	0.0	96.7	0.0	0.0		
157. 名地公園	1,209	605	413	0	1,018	88	0	50.0	34.1	0.0	84.2	7.3	0.0		
158. 堤根公園	844	603	207	0	810	0	0	71.4	24.5	0.0	95.9	0.0	0.0		
159. 前沼公園	1,870	1,011	69	0	1,080	551	0	54.1	3.7	0.0	57.8	29.4	0.0		
160. 興野北公園	1,087	834	33	0	866	193	0	76.7	3.0	0.0	79.7	17.8	0.0		
161. 扇西公園	1,127	748	0	0	748	347	0	66.3	0.0	0.0	66.3	30.8	0.0		
162. 栗島公園	1,881	1,337	100	0	1,437	24	0	71.1	5.3	0.0	76.4	1.3	0.0		
163. 舎人一号公園	9,823	6,518	1,441	0	7,959	1,591	0	66.4	14.7	0.0	81.0	16.2	0.0		
164. 舎人四号公園	4,568	1,945	2,311	0	4,257	176	0	42.6	50.6	0.0	93.2	3.9	0.0		
165. 舎人いきいき公園	6,734	1,762	819	0	2,582	3,405	0	26.2	12.2	0.0	38.3	50.6	0.0		
166. 下沼公園	2,760	1,698	931	0	2,629	0	0	61.5	33.7	0.0	95.2	0.0	0.0		
167. 八十町公園	2,891	906	1,146	0	2,052	627	0	31.3	39.6	0.0	71.0	21.7	0.0		
168. 陣川戸公園	3,480	2,800	10	0	2,810	326	0	80.5	0.3	0.0	80.8	9.4	0.0		
169. 花又公園	3,310	1,991	1,218	0	3,209	0	0	60.2	36.8	0.0	97.0	0.0	0.0		
170. 仲組西公園	1,617	949	309	0	1,258	204	0	58.7	19.1	0.0	77.8	12.6	0.0		
171. 原公園	746	417	159	0	576	67	0	55.9	21.3	0.0	77.2	9.0	0.0		
172. 山王堀公園	1,894	1,527	0	0	1,527	224	0	80.6	0.0	0.0	80.6	11.8	0.0		
173. 道海公園	3,973	2,936	873	0	3,809	0	0	73.9	22.0	0.0	95.9	0.0	0.0		
174. 辰沼公園	4,510	2,199	2,082	0	4,281	23	0	48.7	46.2	0.0	94.9	0.5	0.0		
175. 中川防災公園	1,643	1,346	106	0	1,452	0	0	81.9	6.5	0.0	88.3	0.0	0.0		
176. 五反野コミュニティ公園	7,490	4,144	1,101	0	5,244	1,330	135	55.3	14.7	0.0	70.0	17.8	1.8		
177. 梅島東公園	1,066	896	64	0	959	0	0	84.0	6.0	0.0	90.0	0.0	0.0		
178. 佐野第三公園	2,338	1,001	90	0	1,091	1,058	0	42.8	3.8	0.0	46.7	45.3	0.0		
179. 沖谷公園	1,393	572	416	0	987	277	0	41.0	29.8	0.0	70.9	19.9	0.0		
180. 八百免公園	1,825	568	135	0	703	883	0	31.1	7.4	0.0	38.5	48.4	0.0		
181. 加賀公園	1,888	772	625	0	1,397	314	0	40.9	33.1	0.0	74.0	16.6	0.0		
182. 江北公園	91,188	43,037	8,555	4,287	55,879	3,306	484	47.2	9.4	4.7	61.3	3.6	0.5		
183. 西保木間第二公園	6,006	2,889	138	0	3,027	2,457	0	48.1	2.3	0.0	50.4	40.9	0.0		

区立公園別緑被集計表(5/7)

区立公園	敷地面積 (㎡)	緑被地				計 (㎡)	裸地 (㎡)	水面 (㎡)	緑被地			緑被率 (%)	裸地率 (%)	水面率 (%)
		樹木 被覆地 (㎡)	草地 (㎡)	農地 (㎡)	樹木 被覆地率 (%)				草地率 (%)	農地率 (%)				
184. 梅島西公園	2,451	1,457	158	0	1,615	410	0	59.4	6.5	0.0	65.9	16.7	0.0	
185. 東六月町公園	1,868	964	510	0	1,474	122	0	51.6	27.3	0.0	78.9	6.5	0.0	
186. 神明北公園	1,876	997	7	0	1,005	531	0	53.2	0.4	0.0	53.6	28.3	0.0	
187. 六月一丁目公園	1,310	682	244	0	926	314	0	52.0	18.6	0.0	70.7	24.0	0.0	
188. 扇中央公園	3,742	1,767	211	0	1,977	1,432	0	47.2	5.6	0.0	52.8	38.3	0.0	
189. 吉右衛門堀公園	7,080	2,779	880	0	3,659	3,022	0	39.3	12.4	0.0	51.7	42.7	0.0	
190. 土井苗間堀公園	3,949	1,616	700	0	2,316	926	0	40.9	17.7	0.0	58.6	23.4	0.0	
191. 見沼代親水公園	19,037	11,879	151	0	12,029	397	1,164	62.4	0.8	0.0	63.2	2.1	6.1	
192. 江北北部緑道公園	13,105	7,358	2,202	0	9,560	479	0	56.1	16.8	0.0	73.0	3.7	0.0	
193. 大境公園	6,588	4,930	105	0	5,034	946	0	74.8	1.6	0.0	76.4	14.4	0.0	
194. 弘道第一公園	2,690	2,047	13	0	2,060	464	0	76.1	0.5	0.0	76.6	17.2	0.0	
195. 六月中央公園	2,219	1,592	212	0	1,804	370	0	71.7	9.5	0.0	81.3	16.7	0.0	
196. 小台東公園	1,159	732	174	0	905	139	0	63.1	15.0	0.0	78.1	12.0	0.0	
197. 花畑公園	23,053	13,477	3,409	0	16,886	1,277	1,234	58.5	14.8	0.0	73.3	5.5	5.4	
198. 保塚公園	2,308	1,313	370	0	1,683	446	0	56.9	16.0	0.0	72.9	19.3	0.0	
199. あみだ橋公園	4,935	2,462	430	0	2,892	1,303	0	49.9	8.7	0.0	58.6	26.4	0.0	
200. 梅田中央公園	1,642	728	8	0	736	617	0	44.4	0.5	0.0	44.8	37.6	0.0	
201. 東中央公園	1,126	592	8	0	600	413	0	52.6	0.7	0.0	53.3	36.7	0.0	
202. 梅田南公園	1,497	657	14	0	671	588	0	43.9	0.9	0.0	44.8	39.3	0.0	
203. 扇なかよし公園	1,102	904	0	0	904	85	0	82.0	0.0	0.0	82.0	7.7	0.0	
204. 六木中央公園	3,046	2,347	30	0	2,377	431	0	77.0	1.0	0.0	78.0	14.2	0.0	
205. 六木第四公園	2,634	347	483	0	830	1,677	0	13.2	18.4	0.0	31.5	63.7	0.0	
206. 観音公園	944	347	467	0	813	60	0	36.7	49.4	0.0	86.1	6.3	0.0	
207. 新田三丁目公園	1,764	945	33	0	978	515	0	53.5	1.9	0.0	55.4	29.2	0.0	
208. 水神橋公園	2,353	1,936	0	0	1,936	129	0	82.3	0.0	0.0	82.3	5.5	0.0	
209. 関原中央公園(関原防災広場)	3,277	1,540	20	0	1,560	1,201	0	47.0	0.6	0.0	47.6	36.7	0.0	
210. 青井みどり公園	1,399	884	24	0	907	0	0	63.2	1.7	0.0	64.9	0.0	0.0	
211. 西保木間北公園	1,618	530	83	0	613	803	0	32.7	5.1	0.0	37.9	49.6	0.0	
212. 島根西公園	1,002	589	37	0	626	342	0	58.7	3.7	0.0	62.5	34.1	0.0	
213. 梅田通公園	1,033	468	0	0	468	392	0	45.3	0.0	0.0	45.3	38.0	0.0	
214. 青井ふれあい公園	5,876	3,800	422	0	4,222	957	0	64.7	7.2	0.0	71.9	16.3	0.0	
215. 神明東公園	2,366	1,082	164	0	1,246	913	0	45.7	6.9	0.0	52.7	38.6	0.0	
216. 浅間第一公園	14,167	8,748	4,899	0	13,647	48	0	61.8	34.6	0.0	96.3	0.3	0.0	
217. 島根北厨子公園	1,633	880	224	0	1,104	377	0	53.9	13.7	0.0	67.6	23.1	0.0	
218. 青和コミュニティ公園	6,121	3,149	419	0	3,568	1,677	0	51.4	6.8	0.0	58.3	27.4	0.0	
219. 入谷中央公園	16,557	8,715	916	0	9,631	5,464	0	52.6	5.5	0.0	58.2	33.0	0.0	
220. 血沼東公園	1,199	684	174	0	857	218	0	57.0	14.5	0.0	71.5	18.2	0.0	
221. 押部北公園	1,016	545	272	0	817	62	0	53.6	26.8	0.0	80.5	6.1	0.0	
222. 押部西公園	2,724	1,244	692	0	1,936	460	0	45.7	25.4	0.0	71.1	16.9	0.0	
223. 東保木間公園	3,648	1,635	393	0	2,028	1,371	0	44.8	10.8	0.0	55.6	37.6	0.0	
224. 東瀬江庭園	5,490	3,928	164	0	4,091	56	335	71.5	3.0	0.0	74.5	1.0	6.1	
225. 古千谷西公園	1,334	543	0	0	543	674	0	40.7	0.0	0.0	40.7	50.5	0.0	
226. 伊藤谷公園	1,654	1,276	0	0	1,276	273	0	77.2	0.0	0.0	77.2	16.5	0.0	
227. 本木一丁目中公園	1,553	730	539	0	1,269	54	0	47.0	34.7	0.0	81.7	3.5	0.0	
228. 興本公園	1,678	974	0	0	974	485	0	58.1	0.0	0.0	58.1	28.9	0.0	
229. 白旗塚史跡公園	3,513	2,170	244	0	2,414	463	107	61.8	6.9	0.0	68.7	13.2	3.0	
230. 弘道第二公園	1,252	958	0	0	958	0	0	76.6	0.0	0.0	76.6	0.0	0.0	
231. 奥野邑公園	1,694	584	207	0	791	857	0	34.5	12.2	0.0	46.7	50.6	0.0	
232. 青和ばら公園	2,147	555	900	0	1,454	0	0	25.8	41.9	0.0	67.7	0.0	0.0	
233. 島根中堀公園	2,180	1,416	142	0	1,558	372	0	65.0	6.5	0.0	71.5	17.1	0.0	
234. 加賀北公園	1,601	1,066	0	0	1,066	496	0	66.6	0.0	0.0	66.6	31.0	0.0	
235. 扇みしま公園	3,420	1,251	681	0	1,932	1,224	0	36.6	19.9	0.0	56.5	35.8	0.0	

区立公園別緑被集計表(6/7)

区立公園	敷地面積 (㎡)	緑被地				計 (㎡)	裸地 (㎡)	水面 (㎡)	緑被地				緑被率 (%)	裸地率 (%)	水面率 (%)
		樹木 被覆地 (㎡)	草地 (㎡)	農地 (㎡)					樹木 被覆地率 (%)	草地率 (%)	農地率 (%)				
236. 押部南公園	2,247	1,163	760	0	1,923	273	0	51.8	33.8	0.0	85.6	12.1	0.0		
237. 興野ふれあい公園	2,146	1,268	53	0	1,321	605	0	59.1	2.5	0.0	61.6	28.2	0.0		
238. 六木水の森公園	8,128	4,989	269	0	5,258	1,442	0	61.4	3.3	0.0	64.7	17.7	0.0		
239. 神明水の森公園	6,246	3,780	289	0	4,069	1,362	12	60.5	4.6	0.0	65.1	21.8	0.2		
240. 千住ほんちよう公園	1,049	469	14	0	483	366	0	44.7	1.4	0.0	46.0	34.9	0.0		
241. 弘道中央公園	2,078	1,278	274	0	1,552	342	0	61.5	13.2	0.0	74.7	16.4	0.0		
242. 青井東公園	1,593	1,065	36	0	1,101	0	0	66.9	2.3	0.0	69.1	0.0	0.0		
243. 扇東公園	1,373	1,335	0	0	1,335	0	0	97.2	0.0	0.0	97.2	0.0	0.0		
244. はんの木橋公園	1,637	523	20	0	544	987	0	32.0	1.2	0.0	33.2	60.3	0.0		
245. 西新井公園	1,973	1,104	734	0	1,838	0	0	55.9	37.2	0.0	93.2	0.0	0.0		
246. 塚田公園	2,255	1,632	62	0	1,693	329	0	72.3	2.7	0.0	75.1	14.6	0.0		
247. 柳原千草園	5,969	4,713	116	0	4,828	28	172	79.0	1.9	0.0	80.9	0.5	2.9		
248. 舎人緑道公園	5,668	5,481	0	0	5,481	68	15	96.7	0.0	0.0	96.7	1.2	0.3		
249. 扇彫刻のある公園	1,062	574	446	0	1,020	0	0	54.0	41.9	0.0	96.0	0.0	0.0		
250. 江北平成公園	8,067	4,186	2,566	0	6,752	889	0	51.9	31.8	0.0	83.7	11.0	0.0		
251. 青和憩いの森公園	2,114	1,358	297	0	1,654	31	0	64.2	14.0	0.0	78.2	1.5	0.0		
252. 梅田亀田公園	4,787	2,514	137	0	2,651	1,671	31	52.5	2.9	0.0	55.4	34.9	0.6		
253. 入谷中郷北公園	4,160	1,539	365	0	1,904	1,182	0	37.0	8.8	0.0	45.8	28.4	0.0		
254. 舎人十号公園	4,157	1,719	2,306	0	4,025	63	0	41.4	55.4	0.0	96.8	1.5	0.0		
255. 舎人十二号公園	4,385	1,677	2,671	0	4,348	0	0	38.2	61.0	0.0	99.2	0.0	0.0		
256. 神明南公園	1,374	607	25	0	632	656	0	44.1	1.8	0.0	46.0	47.7	0.0		
257. 六月やすらぎ公園	1,133	398	492	0	889	139	0	35.1	43.4	0.0	78.5	12.3	0.0		
258. 丹羽野公園	1,210	636	2	0	637	0	0	52.5	0.1	0.0	52.7	0.0	0.0		
259. 扇いちょう公園	1,161	787	17	0	804	257	0	67.8	1.5	0.0	69.3	22.1	0.0		
260. 入谷中丸公園	9,157	5,075	3,891	0	8,966	142	0	55.4	42.5	0.0	97.9	1.5	0.0		
261. 舎人三号公園	2,317	1,555	393	0	1,948	322	0	67.1	17.0	0.0	84.1	13.9	0.0		
262. 舎人七号公園	5,141	1,511	3,485	0	4,996	0	0	29.4	67.8	0.0	97.2	0.0	0.0		
263. 入谷中郷公園	4,147	2,369	884	0	3,253	425	0	57.1	21.3	0.0	78.4	10.2	0.0		
264. 関原防災ふれあいの森公園	1,209	685	186	0	871	160	0	56.7	15.4	0.0	72.0	13.3	0.0		
265. 血沼公園	6,302	2,346	1,690	0	4,035	1,328	0	37.2	26.8	0.0	64.0	21.1	0.0		
266. 千住大川端公園	3,746	956	384	0	1,340	0	0	25.5	10.3	0.0	35.8	0.0	0.0		
267. 新六月公園	1,536	876	93	0	969	525	0	57.0	6.1	0.0	63.1	34.2	0.0		
268. 葛西用水親水水路	23,969	19,216	134	0	19,351	0	1,078	80.2	0.6	0.0	80.7	0.0	4.5		
269. 総合スポーツセンター公園	51,374	13,770	3,277	0	17,047	11,774	0	26.8	6.4	0.0	33.2	22.9	0.0		
270. 綾瀬二丁目ふれあい公園	1,493	797	544	0	1,341	7	0	53.4	36.4	0.0	89.8	0.5	0.0		
271. 入谷八丁目公園	3,631	2,545	295	0	2,840	617	0	70.1	8.1	0.0	78.2	17.0	0.0		
272. 江北ふれあい公園	1,562	1,037	178	0	1,215	210	0	66.4	11.4	0.0	77.8	13.4	0.0		
273. はやぶさ公園	1,994	991	0	0	991	812	0	49.7	0.0	0.0	49.7	40.7	0.0		
274. 南花畑公園	1,335	943	85	0	1,028	154	0	70.6	6.4	0.0	77.0	11.5	0.0		
275. 伊興遺跡公園	2,596	807	958	0	1,765	68	0	31.1	36.9	0.0	68.0	2.6	0.0		
276. 中央本町ちびっこ公園	1,005	562	42	0	604	264	0	55.9	4.1	0.0	60.0	26.3	0.0		
277. 平野さくら公園	3,023	1,909	325	0	2,235	691	0	63.2	10.8	0.0	73.9	22.8	0.0		
278. 舎人四丁目公園	1,023	190	743	0	933	0	0	18.6	72.6	0.0	91.2	0.0	0.0		
279. 佐野いこいの森緑地	6,003	5,520	316	0	5,836	0	0	91.9	5.3	0.0	97.2	0.0	0.0		
280. 八か村落ファミリー公園	2,652	1,572	778	0	2,350	54	0	59.3	29.3	0.0	88.6	2.0	0.0		
281. 弘道一丁目公園	1,233	796	0	0	796	355	0	64.6	0.0	0.0	64.6	28.8	0.0		
282. 西綾瀬公園	2,279	1,786	379	0	2,164	0	0	78.3	16.6	0.0	95.0	0.0	0.0		
283. 伊興三丁目公園	1,614	730	252	0	982	418	0	45.2	15.6	0.0	60.8	25.9	0.0		
284. 辰沼二丁目公園	1,037	275	9	0	284	346	0	26.5	0.9	0.0	27.4	33.3	0.0		
285. 古千谷さくら公園	1,405	745	68	0	813	559	0	53.0	4.9	0.0	57.9	39.8	0.0		
286. 竹北公園	2,894	2,199	299	0	2,498	270	0	76.0	10.3	0.0	86.3	9.3	0.0		
287. 入谷日の出公園	6,855	2,411	1,931	0	4,343	835	0	35.2	28.2	0.0	63.3	12.2	0.0		

区立公園別緑被集計表(7/7)

区立公園	敷地面積 (㎡)	緑被地				裸地 (㎡)	水面 (㎡)	緑被地				裸地率 (%)	水面率 (%)
		樹木 被覆地 (㎡)	草地 (㎡)	農地 (㎡)	計 (㎡)			樹木 被覆地率 (%)	草地率 (%)	農地率 (%)	緑被率 (%)		
288. 栗原中央公園	2,482	1,590	196	0	1,785	579	0	64.1	7.9	0.0	71.9	23.3	0.0
289. 北加平公園	2,865	1,275	663	0	1,938	609	0	44.5	23.1	0.0	67.6	21.3	0.0
290. 島六ふれあい公園	3,786	1,006	656	0	1,662	996	0	26.6	17.3	0.0	43.9	26.3	0.0
291. 江北みどり公園	1,049	333	128	0	461	0	0	31.7	12.2	0.0	43.9	0.0	0.0
292. 東伊興淵之宮公園	1,885	453	434	0	887	505	0	24.0	23.0	0.0	47.0	26.8	0.0
293. 弘道いこい公園	1,658	791	0	0	791	608	0	47.7	0.0	0.0	47.7	36.7	0.0
294. 伊興北の根公園	1,002	404	0	0	404	0	0	40.3	0.0	0.0	40.3	0.0	0.0
295. 西綾瀬そよかぜ公園	1,285	816	187	0	1,003	203	0	63.5	14.6	0.0	78.1	15.8	0.0
296. やよい公園	1,761	666	53	0	719	865	0	37.8	3.0	0.0	40.8	49.1	0.0
297. 宮城ゆうゆう公園	1,532	914	222	0	1,136	0	0	59.7	14.5	0.0	74.2	0.0	0.0
298. 谷在家北公園	1,902	889	730	0	1,619	26	0	46.8	38.4	0.0	85.1	1.3	0.0
299. 桑袋記念公園	2,295	876	882	0	1,758	108	0	38.2	38.4	0.0	76.6	4.7	0.0
300. 元蛇橋公園	1,451	637	658	0	1,294	16	0	43.9	45.3	0.0	89.2	1.1	0.0
301. 澁江土地区画整理組合記念公園	1,236	380	0	0	380	0	0	30.8	0.0	0.0	30.8	0.0	0.0
302. 西新井さくら公園	1,597	429	301	0	730	460	0	26.8	18.9	0.0	45.7	28.8	0.0
303. 大川町土手下通公園	1,515	1,146	156	0	1,302	0	0	75.6	10.3	0.0	85.9	0.0	0.0
304. 宮城ファミリー公園	9,094	498	5,121	0	5,619	867	0	5.5	56.3	0.0	61.8	9.5	0.0
305. 西保木間一丁目公園	1,463	446	612	0	1,058	260	0	30.5	41.9	0.0	72.3	17.8	0.0
306. 桑原ビオトープ公園	8,908	5,363	1,083	0	6,446	0	998	60.2	12.2	0.0	72.4	0.0	11.2
307. 古墨田なかよし公園	611	218	37	0	255	104	0	35.6	6.1	0.0	41.7	17.1	0.0
308. 上沼田南どんぐり公園	2,926	904	425	0	1,329	477	0	30.9	14.5	0.0	45.4	16.3	0.0
309. 西新井さかえ公園	10,072	2,817	3,162	0	5,979	831	0	28.0	31.4	0.0	59.4	8.3	0.0
310. 佐野六木一号緑地公園	735	24	141	0	165	470	0	3.2	19.2	0.0	22.4	64.0	0.0
311. 梅田五丁目フレンド公園	1,201	256	456	0	712	0	0	21.3	37.9	0.0	59.3	0.0	0.0
312. 佐野一丁目ゆめ公園	1,367	349	0	0	349	601	0	25.6	0.0	0.0	25.6	44.0	0.0
313. 花畑東部十号公園	2,330	2	1,956	0	1,957	248	0	0.1	83.9	0.0	84.0	10.7	0.0
314. 元宿さくら公園	1,354	318	86	0	404	541	0	23.5	6.4	0.0	29.8	39.9	0.0
315. 綾瀬七丁目丘公園	2,115	531	745	0	1,276	132	0	25.1	35.2	0.0	60.3	6.2	0.0
316. 花六東公園	1,793	367	23	0	390	763	0	20.5	1.2	0.0	21.7	42.5	0.0
317. 亀田トレイン公園	1,803	554	79	0	633	560	0	30.7	4.4	0.0	35.1	31.0	0.0
318. 新田さくら公園	26,681	4,000	14,573	0	18,573	2,188	0	15.0	54.6	0.0	69.6	8.2	0.0
319. 西新井蓮沼公園	971	358	212	0	570	125	0	36.8	21.9	0.0	58.7	12.8	0.0
320. 花畑東部区画十二号公園	3,091	1,211	394	0	1,606	1,455	0	39.2	12.8	0.0	51.9	47.1	0.0
321. 神明南ふれあい公園	3,416	774	1,525	0	2,299	52	0	22.7	44.6	0.0	67.3	1.5	0.0
322. 千住大橋さくら公園	4,502	1,266	1,462	0	2,728	917	0	28.1	32.5	0.0	60.6	20.4	0.0
323. 六木二丁目中央公園	1,172	12	329	0	340	364	0	1.0	28.0	0.0	29.0	31.0	0.0
324. 伊興四丁目公園	2,169	1,016	647	0	1,663	95	0	46.9	29.8	0.0	76.7	4.4	0.0
325. 舎人三丁目みどり公園	1,164	226	683	0	909	0	0	19.4	58.6	0.0	78.0	0.0	0.0
326. 花畑東部二号公園	2,601	1,017	1,225	0	2,242	290	0	39.1	47.1	0.0	86.2	11.1	0.0
327. 諏訪木ぶらしのき公園	1,168	232	791	0	1,022	0	0	19.8	67.7	0.0	87.5	0.0	0.0
328. 舎人はなさく公園	1,285	16	945	0	962	0	0	1.3	73.5	0.0	74.8	0.0	0.0
329. 六町四号公園	1,604	2	1,456	0	1,458	0	0	0.1	90.8	0.0	90.9	0.0	0.0
330. 花畑北部三号公園	1,202	58	1,089	0	1,147	0	0	4.8	90.6	0.0	95.4	0.0	0.0
331. 花畑北部六号公園	1,827	0	1,519	0	1,519	0	0	0.0	83.1	0.0	83.1	0.0	0.0
332. 花畑北部七号公園	1,474	2	1,412	0	1,414	0	0	0.1	95.8	0.0	95.9	0.0	0.0
333. 綾瀬川緑地	4,278	60	4,054	0	4,113	0	0	1.4	94.7	0.0	96.1	0.0	0.0
334. 毛長川緑地	1,128	3	390	0	393	0	0	0.2	34.6	0.0	34.8	0.0	0.0
335. 梅島さかえ公園	583	29	353	0	382	0	0	5.0	60.5	0.0	65.5	0.0	0.0
336. 関原三丁目公園	509	85	0	0	85	287	0	16.7	0.0	0.0	16.7	56.5	0.0
合計	1,543,607	782,958	215,880	4,288	1,003,126	268,599	9,284	50.7	14.0	0.3	65.0	17.4	0.6

区立児童遊園別緑被集計表(1/3)

区立児童遊園	敷地面積 (㎡)	緑被地				計 (㎡)	裸地 (㎡)	水面 (㎡)	緑被地				裸地率 (%)	水面率 (%)
		樹木 被覆地 (㎡)	草地 (㎡)	農地 (㎡)					樹木 被覆地率 (%)	草地率 (%)	農地率 (%)	緑被率 (%)		
1. 柳原二丁目児童遊園	663	380	2	0	382	137	0	57.3	0.3	0.0	57.6	20.6	0.0	
2. 保木間児童遊園	822	305	0	0	305	454	0	37.2	0.0	0.0	37.2	55.3	0.0	
3. 柳原一丁目児童遊園	344	181	0	0	181	119	0	52.6	0.0	0.0	52.6	34.6	0.0	
4. 興野児童遊園	551	234	30	0	264	252	0	42.5	5.4	0.0	47.9	45.7	0.0	
5. 千住曙児童遊園	288	111	2	0	113	0	0	38.6	0.7	0.0	39.3	0.0	0.0	
6. 本木南児童遊園	399	320	0	0	320	66	0	80.3	0.0	0.0	80.3	16.5	0.0	
7. 下沼田児童遊園	1,336	359	7	0	366	638	0	26.9	0.5	0.0	27.4	47.7	0.0	
8. 千住弥生東児童遊園	386	89	22	0	111	0	0	22.9	5.8	0.0	28.7	0.0	0.0	
9. 内匠本町児童遊園	119	33	0	0	33	36	0	27.7	0.0	0.0	27.7	30.2	0.0	
10. 西新井本町二丁目児童遊園	488	317	142	0	459	0	0	64.9	29.1	0.0	94.0	0.0	0.0	
11. 西綾瀬四丁目児童遊園	163	46	1	0	47	83	0	28.4	0.6	0.0	29.0	50.6	0.0	
12. 柳原東児童遊園	1,344	0	14	0	14	0	0	0.0	1.0	0.0	1.0	0.0	0.0	
13. 牛田児童遊園	1,336	0	0	0	0	0	0	0.0	0.0	0.0	0.0	0.0	0.0	
14. 本木西児童遊園	1,205	923	187	0	1,110	31	0	76.6	15.5	0.0	92.1	2.5	0.0	
15. 梅田五丁目児童遊園	529	188	0	0	188	0	0	35.5	0.0	0.0	35.5	0.0	0.0	
16. 関三ひがし児童遊園	686	162	234	0	397	214	0	23.7	34.1	0.0	57.8	31.2	0.0	
17. 足立一丁目児童遊園	735	252	8	0	259	358	0	34.2	1.1	0.0	35.3	48.7	0.0	
18. 西新井第二児童遊園	1,190	320	127	0	447	619	0	26.9	10.6	0.0	37.5	52.0	0.0	
19. 本木一丁目児童遊園	307	9	13	0	22	0	0	2.8	4.3	0.0	7.1	0.0	0.0	
20. 宮城一丁目児童遊園	250	73	121	0	194	43	0	29.1	48.3	0.0	77.5	17.2	0.0	
21. 梅島二丁目児童遊園	943	168	81	0	249	524	0	17.8	8.6	0.0	26.4	55.6	0.0	
22. 舎人児童遊園	615	482	0	0	482	133	0	78.4	0.0	0.0	78.4	21.6	0.0	
23. 千住柳町児童遊園	476	127	0	0	127	284	0	26.7	0.0	0.0	26.7	59.6	0.0	
24. 関原二丁目児童遊園	210	21	0	0	21	0	0	10.0	0.0	0.0	10.0	0.0	0.0	
25. 綾瀬一丁目児童遊園	634	234	7	0	241	320	0	36.9	1.1	0.0	38.0	50.5	0.0	
26. 西伊興児童遊園	575	143	27	0	171	359	0	24.9	4.7	0.0	29.6	62.4	0.0	
27. 青井一丁目児童遊園	613	241	37	0	277	0	0	39.3	6.0	0.0	45.2	0.0	0.0	
28. 舎人二丁目児童遊園	354	184	25	0	209	125	0	51.9	7.1	0.0	59.0	35.2	0.0	
29. 長門第一児童遊園	1,032	19	0	0	19	0	0	1.9	0.0	0.0	1.9	0.0	0.0	
30. 保木間第七児童遊園	94	40	0	0	40	0	0	42.7	0.0	0.0	42.7	0.0	0.0	
31. 鹿浜二丁目児童遊園	405	337	0	0	337	0	0	83.3	0.0	0.0	83.3	0.0	0.0	
32. 江北六丁目児童遊園	2,164	1,388	99	0	1,487	572	0	64.1	4.6	0.0	68.7	26.4	0.0	
33. 千住寿町児童遊園	482	369	0	0	369	107	0	76.5	0.0	0.0	76.5	22.2	0.0	
34. 六月第五児童遊園	344	226	73	0	299	0	0	65.7	21.1	0.0	86.8	0.0	0.0	
35. 西新井本町一丁目児童遊園	150	69	23	0	92	0	0	46.0	15.2	0.0	61.2	0.0	0.0	
36. 第六天児童遊園	627	132	6	0	137	348	0	21.0	0.8	0.0	21.8	55.5	0.0	
37. 大谷田一丁目児童遊園	1,115	364	232	0	596	426	0	32.6	20.8	0.0	53.4	38.2	0.0	
38. 中央本町三丁目児童遊園	261	202	0	0	202	56	0	77.2	0.0	0.0	77.2	21.5	0.0	
39. 足立二丁目児童遊園	684	390	48	0	439	170	0	57.1	7.1	0.0	64.1	24.9	0.0	
40. 関原南児童遊園	95	85	0	0	85	0	0	89.4	0.0	0.0	89.4	0.0	0.0	
41. 千住東町児童遊園	1,786	1,375	0	0	1,375	342	0	77.0	0.0	0.0	77.0	19.1	0.0	
42. 鳥根二丁目児童遊園	609	425	0	0	425	128	0	69.8	0.0	0.0	69.8	21.0	0.0	
43. 舎人第二児童遊園	1,104	673	31	0	704	106	0	61.0	2.8	0.0	63.8	9.6	0.0	
44. 千住東一丁目児童遊園	643	0	544	0	544	79	0	0.0	84.6	0.0	84.6	12.2	0.0	
45. 西保木間一丁目児童遊園	256	73	160	0	233	0	0	28.5	62.6	0.0	91.1	0.0	0.0	
46. 大谷田二丁目児童遊園	749	232	32	0	264	0	0	31.0	4.3	0.0	35.3	0.0	0.0	
47. 中鳥根児童遊園	305	208	17	0	225	0	0	68.2	5.7	0.0	73.9	0.0	0.0	
48. 江北二丁目児童遊園	387	183	0	0	183	171	0	47.2	0.0	0.0	47.2	44.1	0.0	
49. 中央本町三丁目第二児童遊園	937	689	37	0	726	143	0	73.5	3.9	0.0	77.4	15.2	0.0	
50. 興野一丁目児童遊園	775	195	0	0	195	539	0	25.2	0.0	0.0	25.2	69.6	0.0	
51. 青井二丁目児童遊園	281	209	26	0	234	0	0	74.1	9.1	0.0	83.2	0.0	0.0	
52. 中川一丁目児童遊園	598	231	0	0	231	232	0	38.6	0.0	0.0	38.6	38.7	0.0	

区立児童遊園別緑被集計表(2/3)

区立児童遊園	敷地面積 (㎡)	緑被地				計 (㎡)	裸地 (㎡)	水面 (㎡)	緑被地				緑地率 (%)	裸地率 (%)	水面率 (%)
		樹木 被覆地 (㎡)	草地 (㎡)	農地 (㎡)					樹木 被覆地率 (%)	草地率 (%)	農地率 (%)				
53. 西新井栄町一丁目児童遊園	507	360	13	0	372	0	0	71.0	2.5	0.0	73.4	0.0	0.0		
54. 千住橋戸町児童遊園	234	220	0	0	220	0	0	93.8	0.0	0.0	93.8	0.0	0.0		
55. 大谷田二丁目第二児童遊園	461	419	0	0	419	0	0	90.9	0.0	0.0	90.9	0.0	0.0		
56. 柳原南児童遊園	199	90	0	0	90	66	0	45.3	0.0	0.0	45.3	33.0	0.0		
57. 中川四丁目児童遊園	312	115	0	0	115	0	0	36.7	0.0	0.0	36.7	0.0	0.0		
58. 興野二丁目児童遊園	372	48	286	0	333	0	0	12.8	76.8	0.0	89.6	0.0	0.0		
59. 梅島二丁目第二児童遊園	383	224	0	0	224	0	0	58.4	0.0	0.0	58.4	0.0	0.0		
60. 東和三丁目児童遊園	348	160	0	0	160	0	0	46.1	0.0	0.0	46.1	0.0	0.0		
61. 千住緑町三丁目児童遊園	175	111	13	0	124	22	0	63.8	7.2	0.0	70.9	12.3	0.0		
62. 西新井本町五丁目児童遊園	730	469	35	0	505	185	0	64.3	4.8	0.0	69.1	25.4	0.0		
63. 大谷田一丁目第二児童遊園	877	668	85	0	753	0	0	76.1	9.6	0.0	85.8	0.0	0.0		
64. 梅田七丁目児童遊園	804	357	0	0	357	256	0	44.4	0.0	0.0	44.4	31.9	0.0		
65. 栗原三丁目児童遊園	488	383	11	0	394	0	0	78.5	2.3	0.0	80.8	0.0	0.0		
66. 神明二丁目児童遊園	656	275	43	0	318	0	0	41.9	6.6	0.0	48.4	0.0	0.0		
67. 江北四丁目児童遊園	517	510	0	0	510	5	0	98.7	0.0	0.0	98.7	0.9	0.0		
68. 南宮城児童遊園	770	611	32	0	643	62	0	79.4	4.1	0.0	83.5	8.0	0.0		
69. 扇一丁目児童遊園	1,016	698	7	0	704	0	0	68.7	0.7	0.0	69.4	0.0	0.0		
70. 中央本町四丁目第二児童遊園	355	283	49	0	333	0	0	79.7	13.9	0.0	93.6	0.0	0.0		
71. 梅田五丁目第二児童遊園	409	204	0	0	204	116	0	49.8	0.0	0.0	49.8	28.2	0.0		
72. 江北四丁目第二児童遊園	937	410	133	0	543	63	0	43.8	14.1	0.0	57.9	6.7	0.0		
73. 江北四丁目第三児童遊園	491	248	3	0	251	0	0	50.5	0.7	0.0	51.1	0.0	0.0		
74. 梅島三丁目児童遊園	274	69	0	0	69	0	0	25.3	0.0	0.0	25.3	0.0	0.0		
75. 梅田八丁目第一児童遊園	400	266	116	0	383	0	0	66.6	29.0	0.0	95.6	0.0	0.0		
76. 梅田八丁目第二児童遊園	328	166	110	0	276	2	0	50.7	33.4	0.0	84.1	0.6	0.0		
77. 小台一丁目児童遊園	547	280	0	0	280	179	0	51.2	0.0	0.0	51.2	32.7	0.0		
78. 六月第六児童遊園	521	311	186	0	496	3	0	59.6	35.6	0.0	95.2	0.5	0.0		
79. 六月第七児童遊園	951	567	249	0	816	75	0	59.6	26.1	0.0	85.8	7.9	0.0		
80. 伊興町前沼児童遊園	646	403	1	0	404	214	0	62.3	0.2	0.0	62.5	33.1	0.0		
81. 中曾根児童遊園	427	222	64	0	286	67	0	52.1	14.9	0.0	67.0	15.7	0.0		
82. 梅田二丁目児童遊園	876	331	6	0	337	350	0	37.7	0.7	0.0	38.4	39.9	0.0		
83. 保木間五丁目児童遊園	504	296	0	0	296	152	0	58.7	0.0	0.0	58.7	30.2	0.0		
84. 竹の塚六丁目児童遊園	617	335	9	0	344	0	0	54.3	1.5	0.0	55.8	0.0	0.0		
85. 舎人一丁目児童遊園	345	203	67	0	270	0	0	58.9	19.4	0.0	78.3	0.0	0.0		
86. 竹の塚七丁目児童遊園	573	274	265	0	538	30	0	47.8	46.2	0.0	94.0	5.2	0.0		
87. 千住元町児童遊園	602	257	115	0	371	189	0	42.6	19.0	0.0	61.7	31.4	0.0		
88. 青井四丁目児童遊園	327	257	5	0	262	0	0	78.4	1.6	0.0	80.0	0.0	0.0		
89. 島根四丁目児童遊園	750	610	47	0	656	0	0	81.3	6.2	0.0	87.5	0.0	0.0		
90. 青井二丁目第二児童遊園	568	376	0	0	376	183	0	66.2	0.0	0.0	66.2	32.2	0.0		
91. 東和四丁目児童遊園	366	217	5	0	222	115	0	59.3	1.3	0.0	60.6	31.3	0.0		
92. 青井六丁目児童遊園	797	520	79	0	598	0	0	65.2	9.9	0.0	75.1	0.0	0.0		
93. 六町三丁目第二児童遊園	521	140	57	0	196	0	0	26.8	10.8	0.0	37.6	0.0	0.0		
94. 保木間四丁目児童遊園	898	716	0	0	716	0	0	79.7	0.0	0.0	79.7	0.0	0.0		
95. 江北四丁目第四児童遊園	349	144	63	0	206	93	0	41.1	18.0	0.0	59.1	26.6	0.0		
96. イト一児童遊園	567	367	0	0	367	181	0	64.7	0.0	0.0	64.7	31.9	0.0		
97. 平野二丁目児童遊園	451	269	6	0	275	166	0	59.6	1.4	0.0	61.0	36.9	0.0		
98. 加賀児童遊園	1,168	780	88	0	868	202	0	66.8	7.5	0.0	74.4	17.3	0.0		
99. 大谷田三丁目児童遊園	343	222	2	0	224	0	0	64.7	0.7	0.0	65.3	0.0	0.0		
100. 西保木間二丁目児童遊園	328	222	0	0	222	0	0	67.5	0.0	0.0	67.5	0.0	0.0		
101. 辰沼二丁目児童遊園	595	218	37	0	255	331	0	36.6	6.2	0.0	42.8	55.6	0.0		
102. 南花畑二丁目児童遊園	508	301	35	0	335	130	0	59.2	6.8	0.0	65.9	25.6	0.0		
103. 本木みどり児童遊園	979	802	0	0	802	150	0	81.9	0.0	0.0	81.9	15.3	0.0		
104. 梅島三丁目第二児童遊園	248	159	17	0	176	53	0	64.3	6.7	0.0	70.9	21.3	0.0		

区立児童遊園別緑被集計表(3/3)

区立児童遊園	敷地面積 (㎡)	緑被地				計 (㎡)	裸地 (㎡)	水面 (㎡)	緑被地				裸地率 (%)	水面率 (%)
		樹木 被覆地 (㎡)	草地 (㎡)	農地 (㎡)					樹木 被覆地率 (%)	草地率 (%)	農地率 (%)	緑被率 (%)		
105. 伊興二丁目児童遊園	622	446	0	0	446	156	0	71.7	0.0	0.0	71.7	25.1	0.0	
106. 関原二丁目第二児童遊園	515	263	38	0	301	146	0	51.0	7.4	0.0	58.4	28.3	0.0	
107. 弘道二丁目児童遊園	591	567	10	0	577	0	0	95.9	1.7	0.0	97.6	0.0	0.0	
108. 扇一丁目親栄児童遊園	748	187	259	0	446	103	0	25.0	34.7	0.0	59.6	13.7	0.0	
109. 弘道一丁目ふれあい児童遊園	782	376	3	0	379	301	0	48.1	0.4	0.0	48.4	38.5	0.0	
110. 青和東児童遊園	513	319	143	0	462	0	0	62.3	27.9	0.0	90.1	0.0	0.0	
111. 青和西児童遊園	534	379	26	0	405	0	0	71.0	4.9	0.0	75.8	0.0	0.0	
112. 伊興こもれび児童遊園	756	293	234	0	526	119	0	38.7	30.9	0.0	69.7	15.8	0.0	
113. 本木北児童遊園	656	496	83	0	579	0	0	75.5	12.7	0.0	88.2	0.0	0.0	
114. 加賀二丁目児童遊園	283	217	21	0	238	30	0	76.5	7.5	0.0	84.0	10.7	0.0	
115. 入谷東児童遊園	1,001	541	0	0	541	0	0	54.0	0.0	0.0	54.0	0.0	0.0	
116. 伊興五丁目児童遊園	644	235	357	0	592	39	0	36.5	55.4	0.0	91.8	6.0	0.0	
117. 伊興五丁目第二児童遊園	710	463	55	0	517	126	0	65.1	7.7	0.0	72.9	17.8	0.0	
118. 神明二丁目第二児童遊園	527	398	18	0	416	0	0	75.6	3.4	0.0	79.0	0.0	0.0	
119. 西綾瀬三丁目児童遊園	651	468	34	0	502	116	0	71.9	5.1	0.0	77.0	17.8	0.0	
120. 本木東児童遊園	371	59	21	0	80	0	0	15.8	5.7	0.0	21.5	0.0	0.0	
121. 中川二丁目児童遊園	456	145	260	0	405	0	0	31.8	57.1	0.0	88.9	0.0	0.0	
122. 本木二丁目こどり児童遊園	322	204	20	0	224	92	0	63.2	6.3	0.0	69.5	28.5	0.0	
123. 伊興町前沼第二児童遊園	662	320	238	0	557	0	0	48.3	35.9	0.0	84.2	0.0	0.0	
124. 大谷田一丁目第三児童遊園	432	106	94	0	199	0	0	24.4	21.7	0.0	46.1	0.0	0.0	
125. 栗原一丁目児童遊園	609	287	277	0	564	0	0	47.2	45.5	0.0	92.7	0.0	0.0	
126. 日吉児童遊園	743	425	9	0	434	288	0	57.2	1.1	0.0	58.4	38.7	0.0	
127. 花畑八丁目児童遊園	350	247	0	0	247	77	0	70.6	0.0	0.0	70.6	21.9	0.0	
128. 江北三丁目児童遊園	991	417	226	0	643	0	0	42.0	22.8	0.0	64.9	0.0	0.0	
129. 新田二丁目児童遊園	624	167	0	0	167	0	0	26.8	0.0	0.0	26.8	0.0	0.0	
130. やよい児童遊園	796	363	18	0	381	206	0	45.6	2.2	0.0	47.8	25.8	0.0	
131. 高野一号緑地児童遊園	761	397	294	0	691	0	0	52.1	38.7	0.0	90.7	0.0	0.0	
132. 高野二号緑地児童遊園	880	462	403	0	865	0	0	52.5	45.8	0.0	98.3	0.0	0.0	
133. 高野三号緑地児童遊園	884	485	387	0	872	0	0	54.9	43.8	0.0	98.7	0.0	0.0	
134. 西新井本町一丁目こにこ児童遊園	333	211	34	0	244	70	0	63.2	10.1	0.0	73.3	21.1	0.0	
135. 扇一丁目びのび児童遊園	770	210	0	0	210	499	0	27.2	0.0	0.0	27.2	64.9	0.0	
136. 桑袋北児童遊園	921	205	534	0	738	11	0	22.2	57.9	0.0	80.1	1.1	0.0	
137. 足立二丁目あかし児童遊園	573	158	37	0	195	286	0	27.6	6.4	0.0	34.0	49.9	0.0	
138. ばんじん通り児童遊園	342	114	45	0	159	148	0	33.2	13.2	0.0	46.3	43.3	0.0	
139. 曙町東児童遊園	755	189	11	0	199	551	0	25.0	1.4	0.0	26.4	73.0	0.0	
140. 神明はなみずき児童遊園	421	156	3	0	159	229	0	37.0	0.8	0.0	37.8	54.5	0.0	
141. 二ツ家仲よし児童遊園	549	245	0	0	245	281	0	44.6	0.0	0.0	44.6	51.2	0.0	
142. 関原一丁目てのひら児童遊園	878	572	141	0	712	0	0	65.1	16.0	0.0	81.1	0.0	0.0	
143. 長門はなの木児童遊園	318	131	26	0	157	138	0	41.3	8.0	0.0	49.3	43.4	0.0	
144. 墨田あいあい児童遊園	465	244	20	0	263	74	0	52.4	4.2	0.0	56.6	15.9	0.0	
145. たかさご友遊児童遊園	299	126	11	0	137	73	0	42.1	3.5	0.0	45.6	24.2	0.0	
146. 八千代児童遊園	620	141	3	0	144	401	0	22.8	0.4	0.0	23.2	64.8	0.0	
147. 江北上沼田児童遊園	684	324	214	0	538	0	0	47.4	31.2	0.0	78.6	0.0	0.0	
148. 扇二丁目児童遊園	679	374	47	0	421	0	0	55.1	6.9	0.0	62.0	0.0	0.0	
149. 寺地児童遊園	397	123	218	0	341	35	0	30.9	55.0	0.0	85.9	8.7	0.0	
150. 関原一丁目ほっと児童遊園	616	168	41	0	209	93	0	27.2	6.7	0.0	33.9	15.1	0.0	
151. 関三児童遊園	320	133	0	0	133	111	0	41.6	0.0	0.0	41.6	34.6	0.0	
152. 関原一丁目こにこ児童遊園	405	97	50	0	147	179	0	23.8	12.4	0.0	36.2	44.2	0.0	
153. 関原一丁目さなか児童遊園	560	127	55	0	182	195	0	22.7	9.7	0.0	32.4	34.8	0.0	
合計	91,163	44,938	9,757	0	54,695	17,014	0	49.3	10.7	0.0	60.0	18.7	0.0	

区立緑地別緑被集計表

区立緑地	敷地面積 (㎡)	緑被地				計 (㎡)	裸地 (㎡)	水面 (㎡)	緑被地			緑被率 (%)	裸地率 (%)	水面率 (%)
		樹木 被覆地 (㎡)	草地 (㎡)	農地 (㎡)	樹木 被覆地率 (%)				草地率 (%)	農地率 (%)				
1. 荒川日ノ出町緑地	120,093	628	84,688	0	85,316	24,510	0	0.5	70.5	0.0	71.0	20.4	0.0	
2. 荒川千住新橋緑地	121,457	3,486	93,363	0	96,849	17,295	143	2.9	76.8	0.0	79.7	14.2	0.1	
3. 荒川江北橋緑地	144,847	5,007	106,934	0	111,941	22,448	0	3.5	73.8	0.0	77.3	15.5	0.0	
4. 荒川鹿浜橋緑地	66,269	2,073	38,860	0	40,933	24,876	0	3.1	58.7	0.0	61.8	37.5	0.0	
5. 荒川西新井橋緑地	101,500	894	59,558	0	60,452	30,163	0	0.9	58.7	0.0	59.6	29.7	0.0	
6. 荒川右岸新田緑地	125,432	7,719	90,224	0	97,943	10,038	4,541	6.2	71.9	0.0	78.1	8.0	3.6	
堤1 荒川左岸鹿浜橋下流、桜づつみ	9,253	4,879	3,413	0	8,292	0	0	52.7	36.9	0.0	89.6	0.0	0.0	
堤2 荒川左岸扇太橋下流、桜づつみ	5,543	0	3,891	0	3,891	0	0	0.0	70.2	0.0	70.2	0.0	0.0	
合計	694,394	24,686	480,931	0	505,617	129,330	4,684	3.6	69.2	0.0	72.8	18.6	0.7	

都立公園別緑被集計表

都立公園	敷地面積 (㎡)	緑被地				計 (㎡)	裸地 (㎡)	水面 (㎡)	緑被地			緑被率 (%)	裸地率 (%)	水面率 (%)
		樹木 被覆地 (㎡)	草地 (㎡)	農地 (㎡)	樹木 被覆地率 (%)				草地率 (%)	農地率 (%)				
1. 東綾瀬公園	158,317	76,770	23,320	0	100,090	13,582	1,230	48.5	14.7	0.0	63.2	8.6	0.8	
2. 舎人公園	648,948	211,779	239,844	0	451,623	33,460	24,480	32.6	37.0	0.0	69.6	5.2	3.8	
3. 中川公園	126,087	54,192	45,013	1,203	100,408	8,929	0	43.0	35.6	1.0	79.6	7.1	0.0	
合計	933,352	342,741	308,177	1,203	652,121	55,971	25,710	36.7	33.1	0.1	69.9	6.0	2.8	

プチテラス別緑被集計表(1/3)

プチテラス	敷地面積 (㎡)	緑被地				計 (㎡)	裸地 (㎡)	水面 (㎡)	緑被地			緑被率 (%)	裸地率 (%)	水面率 (%)
		樹木 被覆地 (㎡)	草地 (㎡)	農地 (㎡)	樹木 被覆地率 (%)				草地率 (%)	農地率 (%)				
1. 関原一丁目	50	19	0	0	19	0	0	38.3	0.0	0.0	38.3	0.0	0.0	
2. 梅田六丁目	22	0	0	0	0	0	0	0.0	0.0	0.0	0.0	0.0	0.0	
3. 本木小学校前	39	26	0	0	26	0	0	66.2	0.0	0.0	66.2	0.0	0.0	
4. 綾瀬四丁目	20	1	0	0	1	0	0	6.2	0.0	0.0	6.2	0.0	0.0	
5. 兵和通りいこいの森	81	63	0	0	63	0	0	77.5	0.0	0.0	77.5	0.0	0.0	
6. 関屋の里	315	225	0	0	225	0	0	71.5	0.0	0.0	71.5	0.0	0.0	
7. 関原メルヘン	60	14	0	0	14	0	0	23.1	0.0	0.0	23.1	0.0	0.0	
8. 青年センター前	14	0	0	0	0	0	0	0.0	0.0	0.0	0.0	0.0	0.0	
9. 舎人一丁目	56	29	0	0	29	0	0	52.5	0.0	0.0	52.5	0.0	0.0	
10. 本木北	78	38	0	0	38	0	0	48.2	0.0	0.0	48.2	0.0	0.0	
11. 東六月	163	87	0	0	87	0	0	53.7	0.0	0.0	53.7	0.0	0.0	
12. 足立三丁目	159	111	0	0	111	0	0	70.2	0.0	0.0	70.2	0.0	0.0	
13. ゆめろーど	184	115	0	0	115	0	0	62.3	0.0	0.0	62.3	0.0	0.0	
14. 千住宿歴史	243	154	0	0	154	0	0	63.5	0.0	0.0	63.5	0.0	0.0	
15. 江北四丁目	14	0	0	0	0	0	0	0.0	0.0	0.0	0.0	0.0	0.0	
16. 日ノ出	21	6	0	0	6	0	0	28.6	0.0	0.0	28.6	0.0	0.0	
17. 堀之内一丁目	89	66	1	0	68	0	0	74.6	1.5	0.0	76.1	0.0	0.0	
18. 綾瀬二丁目	174	77	0	0	77	0	0	44.3	0.0	0.0	44.3	0.0	0.0	
19. 本木東	77	7	0	0	7	0	0	8.7	0.0	0.0	8.7	0.0	0.0	
20. 六月二丁目	132	79	2	0	81	0	0	59.5	1.3	0.0	60.9	0.0	0.0	
21. 千住あづま	32	16	0	0	16	0	0	51.2	0.0	0.0	51.2	0.0	0.0	
22. 千住東町住宅	182	129	8	0	137	0	0	70.9	4.1	0.0	75.0	0.0	0.0	
23. 栗原三丁目	37	0	0	0	0	0	0	0.0	0.0	0.0	0.0	0.0	0.0	
24. 古千谷橋	400	285	0	0	285	0	0	71.3	0.0	0.0	71.3	0.0	0.0	
25. 梅田七丁目	81	10	0	0	10	0	0	11.8	0.0	0.0	11.8	0.0	0.0	
26. 梅田三丁目	242	169	0	0	169	0	0	69.6	0.0	0.0	69.6	0.0	0.0	
27. 本木一丁目	50	34	0	0	34	0	0	68.5	0.0	0.0	68.5	0.0	0.0	

プチテラス別緑被集計表(2/3)

プチテラス	敷地面積 (㎡)	緑被地				計 (㎡)	裸地 (㎡)	水面 (㎡)	緑被地				緑地率 (%)	水面率 (%)
		樹木 被覆地 (㎡)	草地 (㎡)	農地 (㎡)					樹木 被覆地率 (%)	草地率 (%)	農地率 (%)			
28. 梅田八丁目	203	85	23	0	107	59	0	41.7	11.1	0.0	52.8	28.9	0.0	
29. 舎人五丁目	37	23	0	0	23	0	0	61.2	0.0	0.0	61.2	0.0	0.0	
30. 北加平町	26	6	0	0	6	0	0	23.5	0.0	0.0	23.5	0.0	0.0	
31. 中川一丁目	108	67	0	0	67	27	0	61.6	0.0	0.0	61.6	24.8	0.0	
32. 足立二丁目	273	81	22	0	103	67	0	29.7	8.2	0.0	37.9	24.5	0.0	
33. 神明一丁目	48	35	3	0	38	0	0	72.9	5.2	0.0	78.1	0.0	0.0	
34. 大乘院参道	24	17	0	0	17	0	0	73.4	0.0	0.0	73.4	0.0	0.0	
35. 中央本町五丁目	20	17	0	0	17	0	0	84.6	0.0	0.0	84.6	0.0	0.0	
36. 東和三丁目	21	6	0	0	6	0	0	30.1	0.0	0.0	30.1	0.0	0.0	
37. 五兵衛新橋	24	8	0	0	8	0	0	33.3	0.0	0.0	33.3	0.0	0.0	
38. 保木間五丁目	43	26	0	0	26	0	0	61.2	0.0	0.0	61.2	0.0	0.0	
39. 中央本町一丁目	705	285	0	0	285	143	0	40.5	0.0	0.0	40.5	20.2	0.0	
40. 南花畑四丁目	31	14	0	0	14	0	0	45.5	0.0	0.0	45.5	0.0	0.0	
41. 東和アモール	23	6	0	0	6	0	0	27.5	0.0	0.0	27.5	0.0	0.0	
42. 辰沼二丁目	20	3	0	0	3	0	0	16.3	0.0	0.0	16.3	0.0	0.0	
43. 西伊興三丁目	32	4	0	0	4	0	0	11.9	0.0	0.0	11.9	0.0	0.0	
44. 関原一丁目西	192	113	0	0	113	0	0	59.0	0.0	0.0	59.0	0.0	0.0	
45. 西新井大師前駅前	56	12	0	0	12	0	0	21.6	0.0	0.0	21.6	0.0	0.0	
46. 扇一丁目中央	95	57	0	0	57	0	0	60.1	0.0	0.0	60.1	0.0	0.0	
47. 西保木間二丁目	38	25	0	0	25	0	0	66.0	0.0	0.0	66.0	0.0	0.0	
48. はんの木橋	24	9	0	0	9	0	0	38.9	0.0	0.0	38.9	0.0	0.0	
49. はら	58	25	0	0	25	0	0	43.5	0.0	0.0	43.5	0.0	0.0	
50. 稲荷神社前	44	0	0	0	0	0	0	0.0	0.0	0.0	0.0	0.0	0.0	
51. 小右衛門防災	41	23	17	0	40	0	0	55.8	41.2	0.0	97.0	0.0	0.0	
52. 青井三丁目いこいの	31	9	0	0	9	0	0	29.0	0.0	0.0	29.0	0.0	0.0	
53. 関屋	64	31	2	0	33	0	0	48.2	2.7	0.0	51.0	0.0	0.0	
54. 古千谷本町一丁目	13	4	0	0	4	0	0	27.5	0.0	0.0	27.5	0.0	0.0	
55. ばんじんまちかど広場	21	5	0	0	5	0	0	23.8	0.0	0.0	23.8	0.0	0.0	
56. 流山街道名地	41	9	0	0	9	0	0	22.2	0.0	0.0	22.2	0.0	0.0	
57. 西門寺前	39	30	0	0	30	0	0	75.8	0.0	0.0	75.8	0.0	0.0	
58. 嘉兵衛の里	104	44	0	0	44	0	0	42.2	0.0	0.0	42.2	0.0	0.0	
59. 雪見通り	37	1	1	0	2	0	0	2.7	3.4	0.0	6.1	0.0	0.0	
60. 五反野南	48	18	0	0	18	0	0	37.7	0.0	0.0	37.7	0.0	0.0	
61. 西新井一丁目まちかど	213	88	25	0	113	0	0	41.2	11.7	0.0	52.9	0.0	0.0	
62. おうぎ	41	9	0	0	9	0	0	21.6	0.0	0.0	21.6	0.0	0.0	
63. 中央本町三丁目防災	201	33	1	0	34	0	0	16.3	0.5	0.0	16.8	0.0	0.0	
64. あおい	125	52	7	0	59	0	0	41.5	5.4	0.0	46.9	0.0	0.0	
65. 舎人五空	38	19	0	0	19	0	0	51.3	0.0	0.0	51.3	0.0	0.0	
66. 東六月町コミュニティ	156	29	10	71	110	0	0	18.6	6.3	45.8	70.7	0.0	0.0	
67. 東六月町みどり	103	58	0	0	58	0	0	56.1	0.0	0.0	56.1	0.0	0.0	
68. 星谷・親友	235	8	0	0	8	0	0	3.5	0.0	0.0	3.5	0.0	0.0	
69. 千住宿奥の細道	71	46	0	0	46	0	0	64.4	0.0	0.0	64.4	0.0	0.0	
70. おきもと	181	51	0	0	51	0	0	28.0	0.0	0.0	28.0	0.0	0.0	
71. 狭間道	17	8	0	0	8	0	0	47.8	0.0	0.0	47.8	0.0	0.0	
72. 舎人二ツ橋	32	13	0	0	13	0	0	39.8	0.0	0.0	39.8	0.0	0.0	
73. 梅田の里	68	20	0	0	20	0	0	28.8	0.0	0.0	28.8	0.0	0.0	
74. 本木二丁目	31	13	0	0	13	0	0	41.5	0.0	0.0	41.5	0.0	0.0	
75. 千住めぐみ	94	71	10	0	81	0	0	75.3	10.9	0.0	86.2	0.0	0.0	
76. 奥野邑	101	62	0	0	62	0	0	61.3	0.0	0.0	61.3	0.0	0.0	
77. 東六月体験農園	1,431	122	224	1,009	1,354	18	0	8.5	15.7	70.5	94.7	1.2	0.0	
78. 梅田上町	287	178	0	0	178	31	0	62.1	0.0	0.0	62.1	10.8	0.0	
79. 関原一丁目ゴンタ	29	15	0	0	15	0	0	52.6	0.0	0.0	52.6	0.0	0.0	

プチテラス別緑被集計表(3/3)

プチテラス	敷地面積 (㎡)	緑被地				計 (㎡)	裸地 (㎡)	水面 (㎡)	緑被地				緑被率 (%)	裸地率 (%)	水面率 (%)
		樹木 被覆地 (㎡)	草地 (㎡)	農地 (㎡)	樹木 被覆地率 (%)				草地率 (%)	農地率 (%)					
80. 興野西庚申堂	31	19	0	0	19	0	0	62.6	0.0	0.0	62.6	0.0	0.0		
81. 保塚町	164	57	3	0	60	0	0	34.9	1.8	0.0	36.7	0.0	0.0		
82. 関原一丁目こぶしの広場	36	30	0	0	30	0	0	83.3	0.0	0.0	83.3	0.0	0.0		
83. 番神ひだまり	23	0	0	0	0	0	0	0.0	0.0	0.0	0.0	0.0	0.0		
84. 日吉東	103	18	0	0	18	39	0	17.4	0.0	0.0	17.4	37.8	0.0		
85. もといち南リバーサイド	164	63	0	0	63	60	0	38.6	0.0	0.0	38.6	36.4	0.0		
86. 西新井本町五丁目	178	134	5	0	139	0	0	75.2	2.5	0.0	77.7	0.0	0.0		
87. 栗原パーク	80	59	13	0	72	0	0	73.9	16.7	0.0	90.6	0.0	0.0		
88. 関原通りフラワー	121	27	0	0	27	0	0	22.5	0.0	0.0	22.5	0.0	0.0		
89. 千住仲町うさぎとかめの	73	0	0	0	0	0	0	0.0	0.0	0.0	0.0	0.0	0.0		
90. 足立東	59	36	0	0	36	6	0	61.5	0.0	0.0	61.5	9.8	0.0		
91. 五反野	28	0	6	0	6	0	0	0.0	20.5	0.0	20.5	0.0	0.0		
92. 梅田ほのぼの	221	54	1	0	55	0	0	24.6	0.5	0.0	25.0	0.0	0.0		
93. 五反野桂の木	256	26	34	0	60	58	0	10.1	13.4	0.0	23.5	22.7	0.0		
94. ミリオン憩いの	199	33	2	0	35	0	0	16.6	0.9	0.0	17.5	0.0	0.0		
95. 西伊興一丁目梅の木	317	100	118	0	218	0	0	31.5	37.1	0.0	68.7	0.0	0.0		
96. 掃部宿憩いの	123	4	0	0	4	0	0	3.2	0.0	0.0	3.2	0.0	0.0		
97. 東和はなみずき	96	27	3	0	30	49	0	27.8	3.4	0.0	31.2	50.6	0.0		
合計	11,312	4,436	539	1,080	6,055	555	0	39.2	4.8	9.5	53.5	4.9	0.0		

公共施設(学校施設)別緑被集計表(1/3)

公共施設(学校施設)	敷地面積 (㎡)	緑被地				裸地 (㎡)	水面 (㎡)	屋上 緑化 (㎡)	緑被地				緑被率 (%)	裸地率 (%)	水面率 (%)	屋上 緑化率 (%)
		樹木 被覆地 (㎡)	草地 (㎡)	農地 (㎡)	計 (㎡)				樹木 被覆地率 (%)	草地率 (%)	農地率 (%)					
青井小学校	9,221	1,779	138	0	1,917	3,086	0	0	19.3	1.5	0.0	20.8	33.5	0.0	0.0	
足立小学校	8,415	162	0	0	162	0	0	162	1.9	0.0	0.0	1.9	0.0	0.0	1.9	
足立入谷小学校	10,678	1,313	232	0	1,545	3,843	0	0	12.3	2.2	0.0	14.5	36.0	0.0	0.0	
綾瀬小学校	11,371	1,567	13	0	1,580	3,577	0	0	13.8	0.1	0.0	13.9	31.5	0.0	0.0	
伊興小学校	10,571	277	0	0	277	0	0	94	2.6	0.0	0.0	2.6	0.0	0.0	0.9	
梅島小学校	9,455	587	39	27	653	0	0	0	6.2	0.4	0.3	6.9	0.0	0.0	0.0	
梅島第一小学校	6,960	1,110	2,034	0	3,144	12	0	0	15.9	29.3	0.0	45.2	0.2	0.0	0.0	
梅島第二小学校	8,182	1,109	110	0	1,219	2,684	0	0	13.6	1.3	0.0	14.9	32.8	0.0	0.0	
桜花小学校	11,496	1,530	467	0	1,997	4,377	0	0	13.3	4.1	0.0	17.4	38.1	0.0	0.0	
扇小学校	8,077	1,323	15	0	1,338	0	0	0	16.4	0.2	0.0	16.6	0.0	0.0	0.0	
大谷田小学校	10,453	1,973	189	0	2,162	0	0	0	18.9	1.8	0.0	20.7	0.0	0.0	0.0	
興本小学校(興本扇学園)	13,331	2,098	1,018	113	3,228	3,828	0	0	15.7	7.7	0.8	24.2	28.7	0.0	0.0	
加平小学校	10,980	400	620	0	1,020	88	0	132	3.6	5.7	0.0	9.3	0.8	0.0	1.2	
亀田小学校	12,070	1,290	19	269	1,578	0	0	0	10.7	0.2	2.2	13.1	0.0	0.0	0.0	
北三谷小学校	8,043	1,234	1	0	1,235	2,691	0	0	15.3	0.0	0.0	15.4	33.5	0.0	0.0	
北鹿浜小学校	10,337	2,076	60	0	2,136	3,536	0	0	20.1	0.6	0.0	20.7	34.2	0.0	0.0	
栗島小学校	9,432	1,169	18	0	1,187	0	0	0	12.4	0.2	0.0	12.6	0.0	0.0	0.0	
栗原北小学校	9,426	1,340	0	181	1,521	3,646	0	0	14.2	0.0	1.9	16.1	38.7	0.0	0.0	
栗原小学校	6,144	578	27	0	605	1,872	0	0	9.4	0.4	0.0	9.9	30.5	0.0	0.0	
弘道小学校	10,801	2,295	294	0	2,589	0	0	0	21.2	2.8	0.0	24.0	0.0	0.0	0.0	
弘道第一小学校	11,240	1,824	256	212	2,292	3,484	0	0	16.2	2.3	1.9	20.4	31.0	0.0	0.0	
江北小学校	8,943	1,240	52	0	1,292	3,438	0	0	13.9	0.6	0.0	14.4	38.4	0.0	0.0	
高野小学校	13,002	1,856	118	38	2,012	5,086	0	0	14.3	0.9	0.3	15.5	39.1	0.0	0.0	
古千谷小学校	9,240	1,166	0	70	1,237	0	0	0	12.6	0.0	0.8	13.4	0.0	0.0	0.0	
皿沼小学校	12,671	1,887	0	0	1,887	5,158	0	0	14.9	0.0	0.0	14.9	40.7	0.0	0.0	
鹿浜五色桜小学校	8,140	387	275	0	662	47	0	50	4.8	3.4	0.0	8.1	0.6	0.0	0.6	
鹿浜第一小学校	12,263	2,213	89	81	2,382	0	0	0	18.0	0.7	0.7	19.4	0.0	0.0	0.0	

公共施設(学校施設)別緑被集計表(2/3)

公共施設(学校施設)	敷地面積(m ²)	緑被地				計	裸地	水面	屋上緑化	緑被地				裸地率	水面率	屋上緑化率
		樹木被覆地(m ²)	草地(m ²)	農地(m ²)						樹木被覆地率(%)	草地率(%)	農地率(%)	緑被率(%)			
鹿浜西小学校	10,190	1,400	30	0	1,430	4,102	0	0	13.7	0.3	0.0	14.0	40.3	0.0	0.0	
島根小学校	9,079	751	57	0	808	2,517	0	0	8.3	0.6	0.0	8.9	27.7	0.0	0.0	
新田小学校-新田中学校(新田学園)	23,062	2,745	304	0	3,049	0	0	184	11.9	1.3	0.0	13.2	0.0	0.0	0.8	
関原小学校	6,969	190	0	0	190	0	0	35	2.7	0.0	0.0	2.7	0.0	0.0	0.5	
千寿桜小学校	7,153	578	74	0	651	1,875	0	0	8.1	1.0	0.0	9.1	26.2	0.0	0.0	
千寿小学校	8,978	0	2,152	0	2,152	13	0	0	0.0	24.0	0.0	24.0	0.1	0.0	0.0	
千寿常東小学校	9,587	987	218	92	1,296	2,801	0	0	10.3	2.3	1.0	13.5	29.2	0.0	0.0	
千寿第八小学校	9,476	1,100	0	0	1,100	2,631	0	0	11.6	0.0	0.0	11.6	27.8	0.0	0.0	
千寿双葉小学校	7,509	346	4	0	350	0	0	694	4.6	0.1	0.0	4.7	0.0	0.0	9.2	
千寿本町小学校	6,073	473	0	0	473	0	0	0	7.8	0.0	0.0	7.8	0.0	0.0	0.0	
竹の塚小学校	11,675	1,367	142	0	1,509	0	0	0	11.7	1.2	0.0	12.9	0.0	0.0	0.0	
辰沼小学校	14,882	1,768	157	80	2,005	7,196	0	0	11.9	1.1	0.5	13.5	48.4	0.0	0.0	
寺地小学校	9,338	1,756	97	0	1,853	15	0	0	18.8	1.0	0.0	19.8	0.2	0.0	0.0	
舎人小学校	10,596	1,480	77	192	1,749	3,501	0	0	14.0	0.7	1.8	16.5	33.0	0.0	0.0	
舎人第一小学校	9,410	880	0	0	880	2,940	0	0	9.4	0.0	0.0	9.4	31.2	0.0	0.0	
中川北小学校	11,405	1,237	170	133	1,540	4,203	0	0	10.8	1.5	1.2	13.5	36.8	0.0	0.0	
中川小学校	12,843	1,589	278	0	1,867	4,778	0	178	12.4	2.2	0.0	14.5	37.2	0.0	1.4	
中川東小学校	11,910	1,459	9	0	1,467	4,905	0	0	12.2	0.1	0.0	12.3	41.2	0.0	0.0	
中島根小学校	11,352	1,499	954	0	2,452	3,939	0	0	13.2	8.4	0.0	21.6	34.7	0.0	0.0	
長門小学校	9,504	1,827	237	112	2,175	0	0	0	19.2	2.5	1.2	22.9	0.0	0.0	0.0	
西新井小学校	8,858	707	325	0	1,032	0	0	131	8.0	3.7	0.0	11.6	0.0	0.0	1.5	
西新井第一小学校	9,218	977	162	11	1,150	31	0	0	10.6	1.8	0.1	12.5	0.3	0.0	0.0	
西新井第二小学校	10,015	870	20	0	889	3,439	0	0	8.7	0.2	0.0	8.9	34.3	0.0	0.0	
西伊興小学校	11,342	1,476	11	0	1,487	4,700	0	0	13.0	0.1	0.0	13.1	41.4	0.0	0.0	
西保木間小学校	9,964	1,670	0	0	1,670	3,706	0	0	16.8	0.0	0.0	16.8	37.2	0.0	0.0	
花畑小学校	11,339	535	255	0	790	3,938	0	0	4.7	2.3	0.0	7.0	34.7	0.0	0.0	
花畑第一小学校	9,945	559	148	0	707	25	0	0	5.6	1.5	0.0	7.1	0.2	0.0	0.0	
花畑西小学校	10,539	1,837	210	0	2,047	3,350	0	0	17.4	2.0	0.0	19.4	31.8	0.0	0.0	
花保小学校	9,702	1,749	3	0	1,751	3,656	0	0	18.0	0.0	0.0	18.0	37.7	0.0	0.0	
東綾瀬小学校	7,221	865	32	0	896	1,771	0	0	12.0	0.4	0.0	12.4	24.5	0.0	0.0	
東伊興小学校	10,205	902	14	59	974	4,405	0	0	8.8	0.1	0.6	9.5	43.2	0.0	0.0	
東加平小学校	10,196	1,457	81	0	1,539	3,473	0	0	14.3	0.8	0.0	15.1	34.1	0.0	0.0	
東栗原小学校	10,960	1,557	125	0	1,682	3,492	0	0	14.2	1.1	0.0	15.3	31.9	0.0	0.0	
東淵江小学校	8,687	1,197	1	0	1,198	2,360	0	0	13.8	0.0	0.0	13.8	27.2	0.0	0.0	
平野小学校	8,684	879	34	0	913	3,349	0	0	10.1	0.4	0.0	10.5	38.6	0.0	0.0	
淵江小学校	10,717	1,262	156	0	1,418	3,589	0	0	11.8	1.5	0.0	13.2	33.5	0.0	0.0	
淵江第一小学校	13,016	2,596	120	0	2,716	4,708	0	0	19.9	1.0	0.0	20.9	36.2	0.0	0.0	
保木間小学校	13,193	1,423	245	195	1,863	5,594	0	0	10.8	1.9	1.5	14.1	42.4	0.0	0.0	
宮城小学校	8,413	1,420	0	44	1,463	0	0	0	16.9	0.0	0.5	17.4	0.0	0.0	0.0	
六木小学校	11,422	1,336	8	0	1,344	4,862	0	0	11.7	0.1	0.0	11.8	42.6	0.0	0.0	
本木小学校	6,500	196	2	0	198	0	0	91	3.0	0.1	0.0	3.1	0.0	0.0	1.4	
弥生小学校	9,925	1,246	87	63	1,396	1,795	0	0	12.6	0.9	0.6	14.1	18.1	0.0	0.0	
第一中学校	8,915	801	225	0	1,025	3,638	0	98	9.0	2.5	0.0	11.5	40.8	0.0	1.1	
第四中学校	13,901	1,450	147	0	1,596	5,465	0	71	10.4	1.1	0.0	11.5	39.3	0.0	0.5	
第五中学校	12,253	2,031	112	0	2,143	4,582	0	0	16.6	0.9	0.0	17.5	37.4	0.0	0.0	
第六中学校	11,580	1,381	0	0	1,381	4,443	0	0	11.9	0.0	0.0	11.9	38.4	0.0	0.0	
第七中学校	10,932	701	109	0	809	3,873	0	82	6.4	1.0	0.0	7.4	35.4	0.0	0.8	
第九中学校	14,967	1,840	226	104	2,170	5,385	0	54	12.3	1.5	0.7	14.5	36.0	0.0	0.4	
第十中学校	11,721	952	0	0	952	4,295	0	0	8.1	0.0	0.0	8.1	36.6	0.0	0.0	
第十一中学校	13,104	932	18	0	950	5,738	0	0	7.1	0.1	0.0	7.2	43.8	0.0	0.0	
第十二中学校	13,861	1,326	135	0	1,460	6,738	0	0	9.6	1.0	0.0	10.5	48.6	0.0	0.0	
第十三中学校	10,310	1,154	82	0	1,236	3,916	0	0	11.2	0.8	0.0	12.0	38.0	0.0	0.0	

公共施設(学校施設)別緑被集計表(3/3)

公共施設(学校施設)	敷地面積(m ²)	緑被地				裸地(m ²)	水面(m ²)	屋上緑化(m ²)	緑被地				裸地率(%)	水面率(%)	屋上緑化率(%)
		樹木被覆地(m ²)	草地(m ²)	農地(m ²)	計(m ²)				樹木被覆地率(%)	草地率(%)	農地率(%)	緑被率(%)			
第十四中学校	15,843	1,112	46	0	1,158	5,770	0	0	7.0	0.3	0.0	7.3	36.4	0.0	0.0
青井中学校	14,588	3,471	309	0	3,780	4,898	0	0	23.8	2.1	0.0	25.9	33.6	0.0	0.0
伊興中学校	13,542	3,248	88	181	3,516	5,321	0	0	24.0	0.7	1.3	26.0	39.3	0.0	0.0
入谷中学校	14,697	2,088	0	0	2,088	6,909	0	0	14.2	0.0	0.0	14.2	47.0	0.0	0.0
入谷南中学校	14,200	1,690	0	0	1,690	6,590	0	0	11.9	0.0	0.0	11.9	46.4	0.0	0.0
扇中学校(興本扇学園)	15,938	1,744	926	0	2,670	6,767	0	0	10.9	5.8	0.0	16.8	42.5	0.0	0.0
加賀中学校	11,771	2,187	0	0	2,187	4,220	0	0	18.6	0.0	0.0	18.6	35.8	0.0	0.0
蒲原中学校	15,113	1,592	172	0	1,764	6,615	0	0	10.5	1.1	0.0	11.7	43.8	0.0	0.0
上沼田中学校	7,981	1,123	0	0	1,123	3,386	0	0	14.1	0.0	0.0	14.1	42.4	0.0	0.0
栗島中学校	11,853	2,075	319	0	2,394	5,024	0	0	17.5	2.7	0.0	20.2	42.4	0.0	0.0
江南中学校	9,162	1,143	57	0	1,200	3,556	0	0	12.5	0.6	0.0	13.1	38.8	0.0	0.0
江北中学校	12,004	417	15	0	432	9,724	0	0	3.5	0.1	0.0	3.6	81.0	0.0	0.0
鹿浜菜の花中学校	11,692	1,756	0	0	1,756	4,611	0	0	15.0	0.0	0.0	15.0	39.4	0.0	0.0
千寿青葉中学校	10,344	1,276	4	0	1,280	4,528	0	0	12.3	0.0	0.0	12.4	43.8	0.0	0.0
千寿桜堤中学校	7,673	565	79	0	644	2,927	0	38	7.4	1.0	0.0	8.4	38.1	0.0	0.5
竹の塚中学校	10,647	1,419	68	0	1,487	4,380	0	0	13.3	0.6	0.0	14.0	41.1	0.0	0.0
西新井中学校	10,833	981	159	0	1,140	5,042	0	0	9.1	1.5	0.0	10.5	46.5	0.0	0.0
花畑北中学校	12,952	834	14	0	848	5,604	0	0	6.4	0.1	0.0	6.5	43.3	0.0	0.0
花畑中学校	13,357	626	150	0	776	6,098	0	0	4.7	1.1	0.0	5.8	45.7	0.0	0.0
花保中学校	12,459	1,470	4	0	1,473	6,102	0	0	11.8	0.0	0.0	11.8	49.0	0.0	0.0
東綾瀬中学校	12,825	1,571	62	0	1,632	4,912	0	0	12.2	0.5	0.0	12.7	38.3	0.0	0.0
東島根中学校	12,219	728	97	0	825	5,186	0	50	6.0	0.7	0.0	6.7	42.4	0.0	0.4
洲江中学校	12,876	1,343	2	0	1,345	5,964	0	0	10.4	0.0	0.0	10.4	46.3	0.0	0.0
谷中中学校	13,170	1,447	176	0	1,623	6,941	0	0	11.0	1.3	0.0	12.3	52.7	0.0	0.0
六月中学校	16,153	2,160	363	0	2,523	6,304	0	0	13.4	2.2	0.0	15.6	39.0	0.0	0.0
足立高等学校	32,500	2,797	1,396	0	4,193	10,641	0	31	8.6	4.3	0.0	12.9	32.7	0.0	0.1
江北高等学校	30,777	2,422	44	0	2,466	391	0	0	7.9	0.1	0.0	8.0	1.3	0.0	0.0
足立工業高等学校	25,514	1,768	268	0	2,036	7,447	0	169	6.9	1.0	0.0	8.0	29.2	0.0	0.7
荒川商業高等学校	28,590	4,369	1,969	0	6,338	5,723	0	203	15.3	6.9	0.0	22.2	20.0	0.0	0.7
淵江高等学校	27,943	3,204	3,654	0	6,858	6,730	0	0	11.5	13.0	0.0	24.5	24.1	0.0	0.0
足立西高等学校	19,353	1,622	124	0	1,746	5,500	0	209	8.4	0.6	0.0	9.0	28.4	0.0	1.1
足立東高等学校	18,466	3,515	872	0	4,388	4,902	0	172	19.0	4.8	0.0	23.8	26.5	0.0	0.9
青井高等学校	18,759	2,092	739	0	2,831	7,561	0	0	11.2	3.9	0.0	15.1	40.3	0.0	0.0
足立新田高等学校	27,677	3,507	329	0	3,836	6,985	0	270	12.7	1.2	0.0	13.9	25.2	0.0	1.0
足立特別支援学校(実習棟)	4,653	444	254	0	697	0	0	0	9.5	5.4	0.0	15.0	0.0	0.0	0.0
足立特別支援学校	12,737	1,279	1,661	204	3,144	2,078	0	202	10.0	13.1	1.6	24.7	16.3	0.0	1.6
城北特別支援学校	19,136	1,235	747	0	1,982	955	0	0	6.5	3.9	0.0	10.4	5.0	0.0	0.0
南花畑特別支援学校	12,424	44	3	0	47	0	0	534	0.4	0.0	0.0	0.4	0.0	0.0	4.3
合計	1,415,946	164,848	29,297	2,458	196,603	402,467	0	3,933	11.6	2.1	0.2	13.9	28.4	0.0	0.3

公共施設(学校施設以外)別緑被集計表(1/7)

公共施設(学校施設以外)	敷地面積(m ²)	緑被地				計	裸地	水面	屋上緑化	緑被地				裸地率	水面率	屋上緑化率
		樹木被覆地(m ²)	草地(m ²)	農地(m ²)						樹木被覆地率(%)	草地率(%)	農地率(%)	緑被率(%)			
足立区役所	20,608	2,848	299	0	3,148	0	0	341	13.8	1.5	0.0	15.3	0.0	0.0	15.3	
足立区役所本庁舎別館	696	7	0	0	7	0	0	0	1.0	0.0	0.0	1.0	0.0	0.0	1.0	
伊興区民事務所	318	4	0	0	4	0	0	0	1.2	0.0	0.0	1.2	0.0	0.0	1.2	
梅田区民事務所	3,578	743	0	0	743	0	0	0	20.8	0.0	0.0	20.8	0.0	0.0	20.8	
興本区民事務所	1,044	57	0	0	57	0	0	0	5.5	0.0	0.0	5.5	0.0	0.0	5.5	
江南区民事務所	1,595	299	0	0	299	0	0	0	18.7	0.0	0.0	18.7	0.0	0.0	18.7	
江北区民事務所	3,449	740	42	0	782	0	0	0	21.5	1.2	0.0	22.7	0.0	0.0	22.7	
佐野区民事務所	3,127	449	42	0	492	0	0	0	14.4	1.4	0.0	15.7	0.0	0.0	15.7	
鹿浜区民事務所	3,106	402	0	0	402	0	0	0	12.9	0.0	0.0	12.9	0.0	0.0	12.9	
新田区民事務所	3,929	509	40	0	549	0	0	0	13.0	1.0	0.0	14.0	0.0	0.0	14.0	
千住区民事務所	7,069	0	0	0	0	0	0	941	0.0	0.0	0.0	0.0	0.0	0.0	0.0	
竹の塚区民事務所	2,437	155	0	0	155	0	0	0	6.4	0.0	0.0	6.4	0.0	0.0	6.4	
舎人区民事務所	3,386	812	0	0	812	0	0	0	24.0	0.0	0.0	24.0	0.0	0.0	24.0	
中川区民事務所	694	31	0	0	31	0	0	0	4.5	0.0	0.0	4.5	0.0	0.0	4.5	
西新井区民事務所	1,165	83	0	0	83	0	0	0	7.1	0.0	0.0	7.1	0.0	0.0	7.1	
花畑区民事務所	3,892	218	0	0	218	0	0	0	5.6	0.0	0.0	5.6	0.0	0.0	5.6	
東綾瀬区民事務所	4,589	428	14	0	442	335	0	0	9.3	0.3	0.0	9.6	7.3	0.0	16.9	
保塚区民事務所	3,139	437	79	0	516	0	0	0	13.9	2.5	0.0	16.4	0.0	0.0	16.4	
足立保健所生活衛生課	2,741	374	15	0	389	0	0	0	13.6	0.5	0.0	14.2	0.0	0.0	14.2	
竹の塚保健センター	6,347	679	0	0	679	0	0	0	10.7	0.0	0.0	10.7	0.0	0.0	10.7	
江北保健センター	1,901	379	0	0	379	0	0	0	20.0	0.0	0.0	20.0	0.0	0.0	20.0	
千住保健センター	1,402	24	0	0	24	0	0	0	1.7	0.0	0.0	1.7	0.0	0.0	1.7	
東部保健センター(旧 東和保健総合センター)	1,551	145	0	0	145	0	0	0	9.3	0.0	0.0	9.3	0.0	0.0	9.3	
足立区医師会館休日応急診療所	1,821	147	0	0	147	0	0	0	8.1	0.0	0.0	8.1	0.0	0.0	8.1	
北千住こども園	355	15	0	0	15	0	0	0	4.2	0.0	0.0	4.2	0.0	0.0	4.2	
明日葉保育園青井園	422	37	0	0	37	0	0	0	8.7	0.0	0.0	8.7	0.0	0.0	8.7	
六町保育園	577	20	4	0	23	0	0	0	3.4	0.6	0.0	4.0	0.0	0.0	4.0	
たんぽぽ保育所六町園	311	0	0	0	0	0	0	0	0.0	0.0	0.0	0.0	0.0	0.0	0.0	
恵・YOU保育園	417	12	0	0	12	0	0	0	2.9	0.0	0.0	2.9	0.0	0.0	2.9	
チェリッシュ綾瀬保育園	1,844	34	0	0	34	0	0	0	1.8	0.0	0.0	1.8	0.0	0.0	1.8	
北千住どろんこ保育園	488	19	0	0	19	0	0	0	3.8	0.0	0.0	3.8	0.0	0.0	3.8	
西新井保育園	967	106	0	0	106	211	0	0	10.9	0.0	0.0	10.9	21.9	0.0	32.8	
レイモンド花畑保育園	2,292	380	93	0	473	44	0	0	16.6	4.1	0.0	20.7	1.9	0.0	22.5	
まなびの森保育園千住大橋	596	56	5	0	61	145	0	0	9.4	0.9	0.0	10.2	24.4	0.0	34.6	
保育園ヴィラ・コロット	606	31	263	0	294	19	0	0	5.1	43.4	0.0	48.5	3.2	0.0	51.7	
日生梅島第二保育園ひびき	237	1	0	0	1	0	0	0	0.4	0.0	0.0	0.4	0.0	0.0	0.4	
北千住もみじの森保育園	555	41	0	0	41	0	0	46	7.4	0.0	0.0	7.4	0.0	0.0	7.4	
東栗原保育園	1,403	189	0	0	189	402	0	0	13.5	0.0	0.0	13.5	28.7	0.0	42.1	
日生梅島保育園ひびき	4,091	264	0	0	264	0	0	241	6.5	0.0	0.0	6.5	0.0	0.0	6.5	
クリアナーサリー足立さくら園	890	55	14	0	69	0	0	0	6.2	1.5	0.0	7.7	0.0	0.0	7.7	
北綾瀬聖華保育園	1,040	3	0	0	3	258	0	0	0.3	0.0	0.0	0.3	24.8	0.0	25.1	
ういず西新井保育園	804	1	0	0	1	208	0	0	0.2	0.0	0.0	0.2	25.8	0.0	26.0	
あい保育園千住大橋	273	8	0	0	8	0	0	60	2.9	0.0	0.0	2.9	0.0	0.0	2.9	
西新井きらきら第二保育園	442	43	5	0	48	22	0	0	9.8	1.1	0.0	10.9	4.9	0.0	15.9	
新田三丁目なかよし保育園	312	14	0	0	14	0	0	0	4.3	0.0	0.0	4.3	0.0	0.0	4.3	
クリアナーサリー千住大橋	10,227	356	86	0	442	0	0	431	3.5	0.8	0.0	4.3	0.0	0.0	4.3	
島根いちい保育園	1,274	306	18	0	323	221	0	0	24.0	1.4	0.0	25.4	17.4	0.0	42.7	
ういず千住曙町保育園	394	5	3	0	8	0	0	0	1.3	0.8	0.0	2.0	0.0	0.0	2.0	
ういず千住大橋駅前保育園	598	3	0	0	3	132	0	0	0.5	0.0	0.0	0.5	22.0	0.0	22.5	
青井保育園	2,363	164	0	0	164	512	0	0	6.9	0.0	0.0	6.9	21.7	0.0	28.6	
青井おひさま保育園	667	270	40	0	309	8	0	0	40.4	6.0	0.0	46.4	1.2	0.0	47.6	
伊興大境保育園	2,437	479	0	0	479	0	0	0	19.7	0.0	0.0	19.7	0.0	0.0	19.7	

公共施設(学校施設以外)別緑被集計表(2/7)

公共施設(学校施設以外)	敷地面積(m ²)	緑被地				計(m ²)	裸地(m ²)	水面(m ²)	屋上緑化(m ²)	緑被地				裸地率(%)	水面率(%)	屋上緑化率(%)
		樹木被覆地(m ²)	草地(m ²)	農地(m ²)	計(m ²)					樹木被覆地率(%)	草地率(%)	農地率(%)	緑被率(%)			
伊興保育園	1,581	98	0	0	98	0	0	0	6.2	0.0	0.0	6.2	0.0	0.0	6.2	
いりや第一保育園	1,936	278	0	0	278	0	0	0	14.3	0.0	0.0	14.3	0.0	0.0	14.3	
いりや第二保育園	1,713	241	13	0	254	0	0	0	14.1	0.8	0.0	14.8	0.0	0.0	14.8	
梅田保育園	1,118	97	12	0	110	167	0	0	8.7	1.1	0.0	9.8	14.9	0.0	24.7	
大谷田第一保育園	3,429	1,388	51	0	1,439	0	0	0	40.5	1.5	0.0	42.0	0.0	0.0	42.0	
大谷田第二保育園	3,594	1,339	59	0	1,399	541	0	0	37.3	1.6	0.0	38.9	15.0	0.0	54.0	
興本保育園	1,753	101	0	0	101	0	0	0	5.7	0.0	0.0	5.7	0.0	0.0	5.7	
加賀保育園	1,434	310	0	0	310	642	0	0	21.6	0.0	0.0	21.6	44.8	0.0	66.4	
上沼田保育園	2,221	137	0	0	137	0	0	0	6.1	0.0	0.0	6.1	0.0	0.0	6.1	
北保木間保育園	1,446	132	11	0	143	0	0	0	9.1	0.7	0.0	9.9	0.0	0.0	9.9	
弘道保育園	1,333	201	0	0	201	352	0	0	15.0	0.0	0.0	15.0	26.4	0.0	41.4	
五反野保育園	1,045	44	0	0	44	197	0	0	4.2	0.0	0.0	4.2	18.9	0.0	23.0	
さつき保育園	3,372	328	60	0	387	762	0	0	9.7	1.8	0.0	11.5	22.6	0.0	34.1	
新田おひさま保育園	403	9	0	0	9	25	0	0	2.2	0.0	0.0	2.2	6.1	0.0	8.3	
新田さくら保育園	782	54	1	0	55	0	0	0	6.9	0.1	0.0	7.1	0.0	0.0	7.1	
新田わかば保育園	981	125	0	0	125	199	0	0	12.7	0.0	0.0	12.7	20.3	0.0	33.0	
神明町保育園	1,584	117	1	0	118	592	0	0	7.4	0.0	0.0	7.4	37.4	0.0	44.8	
水神橋保育園	1,627	294	0	0	294	290	0	0	18.1	0.0	0.0	18.1	17.8	0.0	35.9	
千住あずま保育園	1,129	71	0	0	71	240	0	0	6.3	0.0	0.0	6.3	21.3	0.0	27.5	
千住保育園	1,086	39	0	0	39	197	0	2	3.6	0.0	0.0	3.6	18.1	0.0	21.7	
竹の塚北保育園	2,339	91	125	0	216	0	0	0	3.9	5.3	0.0	9.2	0.0	0.0	9.2	
竹の塚保育園	2,889	386	14	0	399	350	0	0	13.3	0.5	0.0	13.8	12.1	0.0	25.9	
辰沼保育園	1,532	271	8	0	279	206	0	0	17.7	0.5	0.0	18.2	13.4	0.0	31.6	
第三上沼田保育園	2,243	501	0	0	501	776	0	0	22.3	0.0	0.0	22.3	34.6	0.0	57.0	
第二日ノ出町保育園	1,837	257	14	0	271	577	0	0	14.0	0.7	0.0	14.7	31.4	0.0	46.1	
中央本町保育園	1,209	164	0	0	165	239	0	0	13.6	0.0	0.0	13.6	19.8	0.0	33.4	
中島根保育園	1,333	36	3	0	39	318	0	0	2.7	0.2	0.0	2.9	23.8	0.0	26.7	
西保木間保育園	1,704	202	11	0	213	0	0	0	11.8	0.7	0.0	12.5	0.0	0.0	12.5	
沼田保育園	1,041	127	0	0	127	0	0	0	12.2	0.0	0.0	12.2	0.0	0.0	12.2	
花畑桑袋保育園	1,722	300	6	0	305	386	0	0	17.4	0.3	0.0	17.7	22.4	0.0	40.1	
東綾瀬保育園	2,621	174	57	0	231	870	0	0	6.6	2.2	0.0	8.8	33.2	0.0	42.0	
東花畑保育園	1,982	421	37	0	458	519	0	0	21.2	1.9	0.0	23.1	26.2	0.0	49.3	
東保木間保育園	2,255	395	38	0	433	514	0	0	17.5	1.7	0.0	19.2	22.8	0.0	42.0	
平野保育園	1,929	178	10	0	188	0	0	0	9.2	0.5	0.0	9.8	0.0	0.0	9.8	
保木間保育園	1,624	110	0	0	110	390	0	0	6.8	0.0	0.0	6.8	24.0	0.0	30.8	
緑町保育園	699	68	0	0	68	172	0	0	9.7	0.0	0.0	9.7	24.5	0.0	34.2	
南保木間保育園	1,217	119	0	0	119	218	0	0	9.8	0.0	0.0	9.8	17.9	0.0	27.7	
宮城保育園	1,356	137	0	0	137	314	0	0	10.1	0.0	0.0	10.1	23.2	0.0	33.3	
六木保育園	1,580	271	37	0	308	272	0	0	17.2	2.3	0.0	19.5	17.2	0.0	36.7	
本木東保育園	1,460	111	0	0	111	304	0	0	7.6	0.0	0.0	7.6	20.8	0.0	28.4	
本木保育園	1,176	107	0	0	107	332	0	0	9.1	0.0	0.0	9.1	28.2	0.0	37.3	
谷在家保育園	1,570	103	0	0	103	0	0	0	6.6	0.0	0.0	6.6	0.0	0.0	6.6	
やよい保育園	1,614	175	111	0	286	0	0	0	10.8	6.9	0.0	17.7	0.0	0.0	17.7	
西新井きらきら保育園	931	285	37	0	323	5	0	0	30.7	4.0	0.0	34.7	0.6	0.0	35.2	
i-保育園	1,047	54	0	0	54	208	0	0	5.1	0.0	0.0	5.1	19.9	0.0	25.0	
愛隣保育園	229	10	0	0	10	0	0	0	4.2	0.0	0.0	4.2	0.0	0.0	4.2	
東保育園	669	0	0	0	0	179	0	0	0.0	0.0	0.0	0.0	26.7	0.0	26.7	
足立ひまわり保育園	734	0	0	0	0	0	0	0	0.0	0.0	0.0	0.0	0.0	0.0	0.0	
足立若葉保育園	847	59	0	0	59	232	0	0	7.0	0.0	0.0	7.0	27.4	0.0	34.4	
伊興すみれ保育園	2,401	78	0	0	78	291	0	0	3.3	0.0	0.0	3.3	12.1	0.0	15.4	
いつみ保育園	543	37	1	0	38	0	0	0	6.8	0.2	0.0	7.0	0.0	0.0	7.0	
うめだ「子供の家」	1,140	30	0	0	30	180	0	0	2.7	0.0	0.0	2.7	15.8	0.0	18.4	

公共施設(学校施設以外)別緑被集計表(3/7)

公共施設(学校施設以外)	敷地面積(m ²)	緑被地				裸地(m ²)	水面(m ²)	屋上緑化(m ²)	緑被地				裸地率(%)	水面率(%)	屋上緑化率(%)
		樹木被覆地(m ²)	草地(m ²)	農地(m ²)	計(m ²)				樹木被覆地率(%)	草地率(%)	農地率(%)	緑被率(%)			
扇ころ保育園	1,350	377	20	0	397	52	0	0	27.9	1.4	0.0	29.4	3.9	0.0	33.3
興野保育園	1,312	112	48	0	159	438	0	0	8.5	3.6	0.0	12.1	33.4	0.0	45.5
栗原つくし保育園	1,074	65	0	0	65	298	0	0	6.0	0.0	0.0	6.0	27.7	0.0	33.7
江北保育園	968	22	0	0	22	346	0	0	2.3	0.0	0.0	2.3	35.7	0.0	38.0
高和保育園	540	19	0	0	19	16	0	0	3.5	0.0	0.0	3.5	3.0	0.0	6.5
ココロット保育園	1,853	340	0	0	340	0	0	161	18.3	0.0	0.0	18.3	0.0	0.0	18.3
子ひばり保育園	432	103	0	0	103	34	0	8	23.8	0.0	0.0	23.8	7.9	0.0	31.8
コンビプラザ東和三丁目保育園	597	7	0	0	7	0	0	0	1.2	0.0	0.0	1.2	0.0	0.0	1.2
島根保育園	1,043	108	7	0	114	325	0	4	10.3	0.6	0.0	11.0	31.2	0.0	42.1
清水保育園	973	69	5	0	74	367	0	0	7.1	0.5	0.0	7.6	37.8	0.0	45.4
新田保育園	607	92	0	0	92	28	0	0	15.2	0.0	0.0	15.2	4.7	0.0	19.9
親隣館保育園	158	0	0	0	0	0	0	0	0.0	0.0	0.0	0.0	0.0	0.0	0.0
隅田学園	1,057	107	0	0	107	0	0	0	10.1	0.0	0.0	10.1	0.0	0.0	10.1
聖母のさゆり保育園	1,488	67	52	0	119	325	0	0	4.5	3.5	0.0	8.0	21.8	0.0	29.8
太陽保育園	924	179	0	0	179	193	0	0	19.4	0.0	0.0	19.4	20.9	0.0	40.3
チェリー保育園	908	65	0	0	65	0	0	0	7.2	0.0	0.0	7.2	0.0	0.0	7.2
中部ひまわり保育園	1,230	76	0	0	76	0	0	0	6.2	0.0	0.0	6.2	0.0	0.0	6.2
東部若葉保育園	1,346	178	0	0	178	310	0	0	13.2	0.0	0.0	13.2	23.0	0.0	36.2
東和保育園	930	58	0	0	58	0	0	0	6.2	0.0	0.0	6.2	0.0	0.0	6.2
西綾瀬りりおっこ保育園	1,398	91	0	0	91	391	0	0	6.5	0.0	0.0	6.5	28.0	0.0	34.5
西新井教会保育園	965	89	0	0	89	15	0	0	9.2	0.0	0.0	9.2	1.5	0.0	10.8
西新井聖華保育園	1,413	14	5	0	18	0	0	0	1.0	0.3	0.0	1.3	0.0	0.0	1.3
東綾瀬きらきら保育園	1,632	144	25	0	169	450	0	0	8.8	1.5	0.0	10.4	27.6	0.0	37.9
聖保育園	749	32	0	0	32	0	0	0	4.3	0.0	0.0	4.3	0.0	0.0	4.3
日ノ出町保育園	1,270	72	1	0	73	223	0	86	5.6	0.1	0.0	5.7	17.6	0.0	23.3
洲江保育園	529	123	0	0	123	0	0	0	23.3	0.0	0.0	23.3	0.0	0.0	23.3
三星保育園	1,074	29	0	0	29	159	0	0	2.7	0.0	0.0	2.7	14.8	0.0	17.5
六町あづま保育園	1,469	157	21	0	178	366	0	0	10.7	1.4	0.0	12.1	24.9	0.0	37.0
おおやたこども園	2,018	311	0	0	311	347	0	0	15.4	0.0	0.0	15.4	17.2	0.0	32.6
鹿浜こども園(第一園舎)	1,798	281	0	0	281	397	0	0	15.6	0.0	0.0	15.6	22.1	0.0	37.7
鹿浜こども園(第二園舎)	1,942	306	0	0	306	605	0	0	15.8	0.0	0.0	15.8	31.2	0.0	46.9
元宿こども園(第一園舎)	1,690	353	14	0	367	357	0	0	20.9	0.8	0.0	21.7	21.1	0.0	42.8
元宿こども園(第二園舎)	1,407	85	21	0	105	355	0	0	6.0	1.5	0.0	7.5	25.2	0.0	32.7
青井住区センター	2,569	635	285	0	920	0	0	0	24.7	11.1	0.0	35.8	0.0	0.0	35.8
綾瀬住区センター	1,047	280	0	0	280	0	0	0	26.8	0.0	0.0	26.8	0.0	0.0	26.8
伊興住区センター	996	143	0	0	143	0	0	0	14.3	0.0	0.0	14.3	0.0	0.0	14.3
入谷住区センター	1,578	242	0	0	242	53	0	0	15.3	0.0	0.0	15.3	3.4	0.0	18.7
梅島住区センター	1,652	186	172	0	358	89	0	0	11.3	10.4	0.0	21.7	5.4	0.0	27.1
梅田住区センター	835	44	14	0	57	0	0	0	5.2	1.6	0.0	6.9	0.0	0.0	6.9
桜花住区センター	795	101	0	0	101	0	0	0	12.7	0.0	0.0	12.7	0.0	0.0	12.7
桜花住区センター分館	359	10	30	0	40	0	0	0	2.8	8.2	0.0	11.0	0.0	0.0	11.0
扇住区センター	861	149	15	0	165	0	0	0	17.3	1.8	0.0	19.1	0.0	0.0	19.1
大谷田住区センター	3,763	1,338	31	0	1,369	0	0	0	35.6	0.8	0.0	36.4	0.0	0.0	36.4
大谷田谷中住区センター	1,266	314	0	0	314	0	0	0	24.8	0.0	0.0	24.8	0.0	0.0	24.8
押血谷住区センター	1,478	81	0	0	81	61	0	0	5.5	0.0	0.0	5.5	4.1	0.0	9.6
加賀住区センター	1,021	16	0	0	16	0	0	0	1.5	0.0	0.0	1.5	0.0	0.0	1.5
加平住区センター	1,400	351	18	0	368	0	0	21	25.0	1.3	0.0	26.3	0.0	0.0	26.3
栗島住区センター	4,838	314	14	0	328	0	0	0	6.5	0.3	0.0	6.8	0.0	0.0	6.8
栗原北住区センター	1,261	235	0	0	235	15	0	0	18.6	0.0	0.0	18.6	1.2	0.0	19.8
弘道住区センター	1,584	110	0	0	110	0	0	0	6.9	0.0	0.0	6.9	0.0	0.0	6.9
江南住区センター	1,470	281	90	0	371	0	0	0	19.1	6.1	0.0	25.2	0.0	0.0	25.2
江北コミュニティセンター	934	136	0	0	136	0	0	0	14.5	0.0	0.0	14.5	0.0	0.0	14.5

公共施設(学校施設以外)別緑被集計表(4/7)

公共施設(学校施設以外)	敷地面積(m ²)	緑被地				計 (m ²)	裸地 (m ²)	水面 (m ²)	屋上 緑化 (m ²)	緑被地				裸地率 (%)	水面率 (%)	屋上 緑化率 (%)
		樹木 被覆地 (m ²)	草地 (m ²)	農地 (m ²)						樹木 被覆地率 (%)	草地率 (%)	農地率 (%)	緑被率 (%)			
五反野コミュニティセンター	1,719	754	131	0	885	0	0	0	43.9	7.6	0.0	51.5	0.0	0.0	51.5	
鹿浜いきいき館(基幹地区支援センター)	3,551	516	218	0	734	0	0	0	14.5	6.1	0.0	20.7	0.0	0.0	20.7	
島根住区センター	2,182	452	9	0	461	3	0	0	20.7	0.4	0.0	21.1	0.1	0.0	21.2	
神明住区センター	1,087	97	3	0	99	0	0	0	8.9	0.3	0.0	9.1	0.0	0.0	9.1	
千住あずま住区センター	1,171	83	0	0	83	282	0	0	7.0	0.0	0.0	7.0	24.0	0.0	31.1	
千住河原町住区センター(児童館)	509	30	0	0	30	0	0	0	5.9	0.0	0.0	5.9	0.0	0.0	5.9	
千住河原町住区センター(悠々館)	378	7	0	0	7	0	0	0	1.8	0.0	0.0	1.8	0.0	0.0	1.8	
千住本町住区センター	546	36	0	0	36	0	0	0	6.6	0.0	0.0	6.6	0.0	0.0	6.6	
千住柳町住区センター	512	0	0	0	0	0	0	0	0.0	0.0	0.0	0.0	0.0	0.0	0.0	
竹の塚六月住区センター	1,348	97	0	0	97	1	0	0	7.2	0.0	0.0	7.2	0.0	0.0	7.2	
中央本町住区センター	8,666	2,388	3	0	2,391	0	0	0	27.6	0.0	0.0	27.6	0.0	0.0	27.6	
東和住区センター	4,450	383	81	0	464	0	0	0	8.6	1.8	0.0	10.4	0.0	0.0	10.4	
長門住区センター	471	11	14	0	25	0	0	0	2.3	3.0	0.0	5.3	0.0	0.0	5.3	
西新井栄町住区センター	1,283	97	2	0	98	0	0	0	7.5	0.1	0.0	7.7	0.0	0.0	7.7	
西新井住区センター	638	3	0	0	3	0	0	0	0.4	0.0	0.0	0.4	0.0	0.0	0.4	
西新井本町住区センター	918	165	0	0	165	0	0	3	17.9	0.0	0.0	17.9	0.0	0.0	17.9	
西伊興住区センター	1,549	590	9	0	599	0	0	0	38.1	0.6	0.0	38.7	0.0	0.0	38.7	
花保住区センター	1,634	186	0	0	186	0	0	0	11.4	0.0	0.0	11.4	0.0	0.0	11.4	
東綾瀬住区センター	1,143	172	0	0	172	0	0	0	15.1	0.0	0.0	15.1	0.0	0.0	15.1	
東伊興住区センター	1,392	287	0	0	287	0	0	0	20.6	0.0	0.0	20.6	0.0	0.0	20.6	
東伊興生活館	1,683	304	62	0	367	0	0	0	18.1	3.7	0.0	21.8	0.0	0.0	21.8	
平野住区センター	2,503	367	27	0	394	832	0	0	14.7	1.1	0.0	15.7	33.2	0.0	49.0	
洲江住区センター	1,409	203	10	0	213	0	0	0	14.4	0.7	0.0	15.1	0.0	0.0	15.1	
南花畑住区センター	1,945	503	42	0	545	322	0	0	25.9	2.1	0.0	28.0	16.6	0.0	44.6	
六木住区センター	956	2	0	0	3	2	0	0	0.2	0.0	0.0	0.3	0.2	0.0	0.4	
本木関原住区センター	690	31	0	0	31	5	0	0	4.5	0.0	0.0	4.5	0.7	0.0	5.2	
悠々会館	2,301	402	0	0	402	0	0	0	17.4	0.0	0.0	17.4	0.0	0.0	17.4	
梅田図書館	2,638	327	0	0	327	0	0	0	12.4	0.0	0.0	12.4	0.0	0.0	12.4	
西新井文化ホール	6,737	351	0	0	351	0	0	0	5.2	0.0	0.0	5.2	0.0	0.0	5.2	
郷土博物館	1,660	65	0	0	65	73	0	0	3.9	0.0	0.0	3.9	4.4	0.0	8.3	
足立区関原の森・愛恵まちづくり記念館、まちづくり工房	4,553	1,725	10	0	1,735	38	0	26	37.9	0.2	0.0	38.1	0.8	0.0	38.9	
伊興地域学習センター	3,410	1,126	7	0	1,133	0	0	0	33.0	0.2	0.0	33.2	0.0	0.0	33.2	
興本地域学習センター	2,304	387	0	0	387	0	0	0	16.8	0.0	0.0	16.8	0.0	0.0	16.8	
生涯学習センター	5,221	374	29	0	404	0	0	149	7.2	0.6	0.0	7.7	0.0	0.0	7.7	
興本地域体育館	1,256	39	0	0	39	0	0	0	3.1	0.0	0.0	3.1	0.0	0.0	3.1	
平野運動場	23,503	1,562	12,291	0	13,853	4,258	0	0	6.6	52.3	0.0	58.9	18.1	0.0	77.1	
スィムスポーツセンター	5,632	803	0	0	803	51	0	0	14.3	0.0	0.0	14.3	0.9	0.0	15.2	
障がい福祉センターあしすと	1,758	136	0	0	136	0	0	0	7.7	0.0	0.0	7.7	0.0	0.0	7.7	
足立福祉事務所 東部福祉課	1,339	73	0	0	73	0	0	0	5.4	0.0	0.0	5.4	0.0	0.0	5.4	
介護老人保健施設「あさひ」	2,724	158	0	0	158	0	0	0	5.8	0.0	0.0	5.8	0.0	0.0	5.8	
介護老人保健施設「いずみ」	1,955	120	0	0	120	0	0	0	6.1	0.0	0.0	6.1	0.0	0.0	6.1	
介護老人保健施設「イルアカーサ」	2,059	153	21	0	175	0	0	36	7.4	1.0	0.0	8.5	0.0	0.0	8.5	
介護老人保健施設「梅の木」	2,577	251	17	0	268	0	0	39	9.7	0.7	0.0	10.4	0.0	0.0	10.4	
介護老人保健施設「しらさぎ」	2,330	349	23	0	371	14	0	21	15.0	1.0	0.0	15.9	0.6	0.0	16.5	
介護老人保健施設「成仁」	1,669	58	0	0	58	0	0	0	3.5	0.0	0.0	3.5	0.0	0.0	3.5	
介護老人保健施設「千壽」	2,285	115	84	0	199	0	0	349	5.0	3.7	0.0	8.7	0.0	0.0	8.7	
介護老人保健施設「ホスピア東和」	2,761	601	12	0	613	0	0	0	21.8	0.4	0.0	22.2	0.0	0.0	22.2	
介護老人保健施設「水野」	4,676	323	23	0	345	0	0	100	6.9	0.5	0.0	7.4	0.0	0.0	7.4	
介護老人保健施設「むくげのいえ」	3,411	199	0	0	199	0	0	318	5.8	0.0	0.0	5.8	0.0	0.0	5.8	
経費老人ホーム「ケアハウスはごろも」	2,274	193	0	0	193	0	0	32	8.5	0.0	0.0	8.5	0.0	0.0	8.5	
特別養護老人ホーム「足立万葉苑」	2,833	170	0	0	170	0	0	214	6.0	0.0	0.0	6.0	0.0	0.0	6.0	
特別養護老人ホーム「ウエルガーデン伊興園」	2,966	251	13	0	264	0	0	308	8.5	0.4	0.0	8.9	0.0	0.0	8.9	

公共施設(学校施設以外)別緑被集計表(5/7)

公共施設(学校施設以外)	敷地面積(m ²)	緑被地				計 (m ²)	裸地 (m ²)	水面 (m ²)	屋上 緑化 (m ²)	緑被地				裸地率 (%)	水面率 (%)	屋上 緑化率 (%)
		樹木 被覆地 (m ²)	草地 (m ²)	農地 (m ²)	緑被率 (%)					樹木 被覆地率 (%)	草地率 (%)	農地率 (%)				
特別養護老人ホーム「グレイスホーム」	1,386	256	32	0	288	0	0	0	18.4	2.3	0.0	20.7	0.0	0.0	20.7	
特別養護老人ホーム「ケアホーム足立」	1,741	50	0	0	50	0	0	48	2.8	0.0	0.0	2.8	0.0	0.0	2.8	
特別養護老人ホーム「古千谷苑」	4,078	89	0	0	89	0	0	372	2.2	0.0	0.0	2.2	0.0	0.0	2.2	
特別養護老人ホーム「紫磨園」	3,068	204	0	0	204	0	0	13	6.6	0.0	0.0	6.6	0.0	0.0	6.6	
特別養護老人ホーム「千住桜花苑」	5,269	629	14	0	644	0	0	627	11.9	0.3	0.0	12.2	0.0	0.0	12.2	
特別養護老人ホーム「はるかぜ」	1,196	76	31	0	108	0	0	99	6.4	2.6	0.0	9.0	0.0	0.0	9.0	
特別養護老人ホーム「ピオーネ西新井」	2,137	92	0	0	92	0	0	188	4.3	0.0	0.0	4.3	0.0	0.0	4.3	
特別養護老人ホーム「プレミア層」	2,514	205	0	0	205	0	0	126	8.2	0.0	0.0	8.2	0.0	0.0	8.2	
特別養護老人ホーム「奉優の家」	1,296	8	0	0	8	0	0	11	0.6	0.0	0.0	0.6	0.0	0.0	0.6	
特別養護老人ホーム「竹の塚翔裕園」	2,824	279	0	0	280	0	0	68	9.9	0.0	0.0	9.9	0.0	0.0	9.9	
特別養護老人ホーム「ル・ソラリオン綾瀬」	6,986	830	221	0	1,050	270	0	349	11.9	3.2	0.0	15.0	3.9	0.0	18.9	
特別養護老人ホーム「ル・ソラリオン西新井」	5,939	925	415	0	1,339	0	0	329	15.6	7.0	0.0	22.5	0.0	0.0	22.5	
都市型軽費老人ホーム「茂ホーム」	1,708	131	0	0	131	0	0	63	7.6	0.0	0.0	7.6	0.0	0.0	7.6	
地域包括支援センター「関原」	3,255	437	46	0	483	250	0	0	13.4	1.4	0.0	14.8	7.7	0.0	22.5	
「幹幹」地域包括支援センター	1,307	85	3	0	88	0	0	41	6.5	0.2	0.0	6.7	0.0	0.0	6.7	
地域包括支援センター「新田」	253	47	0	0	47	0	0	0	18.7	0.0	0.0	18.7	0.0	0.0	18.7	
地域包括支援センター「あだち」	178	0	0	0	0	0	0	0	0.0	0.0	0.0	0.0	0.0	0.0	0.0	
地域包括支援センター「伊興」	191	3	0	0	3	0	0	0	1.6	0.0	0.0	1.6	0.0	0.0	1.6	
地域包括支援センター「入谷」	3,338	447	0	0	447	0	0	5	13.4	0.0	0.0	13.4	0.0	0.0	13.4	
地域包括支援センター「扇」	3,174	538	62	0	600	0	0	0	16.9	2.0	0.0	18.9	0.0	0.0	18.9	
地域包括支援センター「江北」	5,025	738	0	0	738	0	0	422	14.7	0.0	0.0	14.7	0.0	0.0	14.7	
地域包括支援センター「さの」	2,818	30	0	0	30	0	0	42	1.1	0.0	0.0	1.1	0.0	0.0	1.1	
地域包括支援センター「鹿浜」	3,082	329	17	0	346	0	0	0	10.7	0.6	0.0	11.2	0.0	0.0	11.2	
地域包括支援センター「千住西」	446	39	0	0	39	0	0	0	8.8	0.0	0.0	8.8	0.0	0.0	8.8	
地域包括支援センター「千寿の郷」	1,032	0	1	0	1	0	0	0	0.0	0.1	0.0	0.1	0.0	0.0	0.1	
地域包括支援センター「千住本町」	1,272	16	0	0	16	0	0	0	1.2	0.0	0.0	1.2	0.0	0.0	1.2	
地域包括支援センター「中央本町」	2,602	202	15	0	217	0	0	0	7.8	0.6	0.0	8.3	0.0	0.0	8.3	
地域包括支援センター「東和」	6,470	761	0	0	761	0	0	0	11.8	0.0	0.0	11.8	0.0	0.0	11.8	
地域包括支援センター「中川」	251	0	0	0	0	0	0	0	0.0	0.0	0.0	0.0	0.0	0.0	0.0	
地域包括支援センター「西綾瀬」	2,679	358	77	0	434	0	0	0	13.4	2.9	0.0	16.2	0.0	0.0	16.2	
地域包括支援センター「西新井」	2,162	512	35	0	547	0	0	0	23.7	1.6	0.0	25.3	0.0	0.0	25.3	
地域包括支援センター「西新井本町」	3,905	447	14	0	460	59	0	0	11.4	0.4	0.0	11.8	1.5	0.0	13.3	
地域包括支援センター「はなはた」	5,706	359	0	0	359	0	0	0	6.3	0.0	0.0	6.3	0.0	0.0	6.3	
地域包括支援センター「一ツ家」	972	41	18	0	58	116	0	0	4.2	1.8	0.0	6.0	12.0	0.0	18.0	
地域包括支援センター「日の出」	3,007	113	0	0	113	0	0	0	3.8	0.0	0.0	3.8	0.0	0.0	3.8	
地域包括支援センター「保木間」	9,899	543	251	70	864	0	0	108	5.5	2.5	0.7	8.7	0.0	0.0	8.7	
地域包括支援センター「本木関原」	871	124	0	0	124	0	0	0	14.2	0.0	0.0	14.2	0.0	0.0	14.2	
地域包括支援センター「六月」	4,054	354	30	0	384	16	0	0	8.7	0.7	0.0	9.5	0.4	0.0	9.8	
葦の会作業所	369	17	0	0	17	0	0	0	4.5	0.0	0.0	4.5	0.0	0.0	4.5	
足立あかしあ園	1,051	62	5	0	67	0	0	0	5.9	0.5	0.0	6.4	0.0	0.0	6.4	
綾瀬あかしあ園	570	15	0	0	15	0	0	4	2.7	0.0	0.0	2.7	0.0	0.0	2.7	
綾瀬ひまわり園	1,194	66	0	0	66	0	0	0	5.5	0.0	0.0	5.5	0.0	0.0	5.5	
ウィズユウ	252	24	0	0	24	0	0	0	9.5	0.0	0.0	9.5	0.0	0.0	9.5	
梅田ひまわり工房	161	0	0	0	0	0	0	0	0.0	0.0	0.0	0.0	0.0	0.0	0.0	
大谷田障がい福祉施設	2,455	425	0	0	425	0	0	0	17.3	0.0	0.0	17.3	0.0	0.0	17.3	
希望の苑	2,554	187	35	0	222	0	0	110	7.3	1.4	0.0	8.7	0.0	0.0	8.7	
江北ひまわり作業所	501	4	0	0	4	0	0	0	0.8	0.0	0.0	0.8	0.0	0.0	0.8	
神明障がい福祉施設	3,260	584	29	0	613	0	0	0	17.9	0.9	0.0	18.8	0.0	0.0	18.8	
精神障がい者自立支援センター『ふれんどりい』	1,116	122	12	0	134	0	0	0	10.9	1.1	0.0	12.0	0.0	0.0	12.0	
総合ボランティアセンター	5,052	367	14	0	381	0	0	7	7.3	0.3	0.0	7.5	0.0	0.0	7.5	
竹の塚あかしあの家	2,108	262	194	0	456	0	0	81	12.4	9.2	0.0	21.6	0.0	0.0	21.6	
竹の塚ひまわり園	2,907	383	0	0	383	0	0	0	13.2	0.0	0.0	13.2	0.0	0.0	13.2	

公共施設(学校施設以外)別緑被集計表(6/7)

公共施設(学校施設以外)	敷地面積(m ²)	緑被地				裸地(m ²)	水面(m ²)	屋上緑化(m ²)	緑被地				裸地率(%)	水面率(%)	屋上緑化率(%)
		樹木被覆地(m ²)	草地(m ²)	農地(m ²)	計(m ²)				樹木被覆地率(%)	草地率(%)	農地率(%)	緑被率(%)			
西新井ひまわり工房	560	52	0	0	52	0	0	0	9.3	0.0	0.0	9.3	0.0	0.0	9.3
西伊興ひまわり工房	971	67	8	0	76	36	0	24	6.9	0.8	0.0	7.8	3.7	0.0	11.5
はなさく第二共同作業所	710	1	0	0	1	0	0	0	0.1	0.0	0.0	0.1	0.0	0.0	0.1
花畑共同作業所	1,077	245	0	0	245	58	0	0	22.7	0.0	0.0	22.7	5.4	0.0	28.1
谷在家障がい福祉施設	2,219	293	100	0	394	0	0	0	13.2	4.5	0.0	17.7	0.0	0.0	17.7
産業情報室(あだち産業センター内)	587	7	0	0	7	0	0	0	1.1	0.0	0.0	1.1	0.0	0.0	1.1
セーフティネットあだち	79	0	0	0	0	0	0	0	0.0	0.0	0.0	0.0	0.0	0.0	0.0
足立区勤労福祉会館(綾瀬ブルエ内)	5,684	547	0	0	547	0	0	0	9.6	0.0	0.0	9.6	0.0	0.0	9.6
千住仲町創業支援館「はばたき」	1,180	35	0	0	35	0	0	0	3.0	0.0	0.0	3.0	0.0	0.0	3.0
東京芸術センター	5,204	435	0	0	435	0	0	0	8.4	0.0	0.0	8.4	0.0	0.0	8.4
足立区リサイクルセンター あだち再生館	1,604	450	46	0	496	0	0	0	28.1	2.9	0.0	30.9	0.0	0.0	30.9
足立清掃事務所	5,006	283	28	0	311	0	0	0	5.7	0.6	0.0	6.2	0.0	0.0	6.2
千住消防団第2分団本部	371	17	23	0	40	0	0	0	4.6	6.2	0.0	10.8	0.0	0.0	10.8
北療育医療センター城北分園	9,203	1,267	1,331	0	2,597	0	0	0	13.8	14.5	0.0	28.2	0.0	0.0	28.2
城東職業能力開発センター足立校	8,060	367	203	0	570	0	0	236	4.5	2.5	0.0	7.1	0.0	0.0	7.1
第六方面交通機動隊仮設庁舎	3,154	216	0	0	216	0	0	0	6.8	0.0	0.0	6.8	0.0	0.0	6.8
千住消防署宮城出張所	345	6	0	0	6	0	0	0	1.7	0.0	0.0	1.7	0.0	0.0	1.7
千住消防署旭町出張所	462	0	0	0	0	0	0	0	0.0	0.0	0.0	0.0	0.0	0.0	0.0
足立消防署及び足立家族待機宿舎	2,749	63	0	0	63	0	0	187	2.3	0.0	0.0	2.3	0.0	0.0	2.3
足立消防署五反野単身待機宿舎	344	38	0	0	38	0	0	0	11.1	0.0	0.0	11.1	0.0	0.0	11.1
足立消防署淵江出張所	507	39	0	0	39	0	0	0	7.6	0.0	0.0	7.6	0.0	0.0	7.6
足立消防署大谷出張所	368	0	0	0	0	0	0	0	0.0	0.0	0.0	0.0	0.0	0.0	0.0
西新井消防署・署長宿舎及び西新井家族待機宿舎	2,480	185	0	0	185	0	0	0	7.5	0.0	0.0	7.5	0.0	0.0	7.5
西新井消防署大師前出張所	731	43	1	0	44	0	0	0	5.8	0.1	0.0	6.0	0.0	0.0	6.0
西新井消防署上沼田出張所	616	56	0	0	56	0	0	0	9.0	0.0	0.0	9.0	0.0	0.0	9.0
西新井消防署本木出張所	1,173	93	0	0	93	0	0	0	7.9	0.0	0.0	7.9	0.0	0.0	7.9
宮城家族待機宿舎	1,614	174	72	0	246	0	0	0	10.8	4.4	0.0	15.2	0.0	0.0	15.2
千住消防署長指定待機宿舎	170	2	0	0	2	0	0	0	1.2	0.0	0.0	1.2	0.0	0.0	1.2
千住消防団第1分団防災資機材格納庫	40	4	0	0	4	0	0	0	10.1	0.0	0.0	10.1	0.0	0.0	10.1
足立消防団第1分団本部施設及び防火水槽用地	139	3	4	0	6	0	0	0	1.8	2.5	0.0	4.3	0.0	0.0	4.3
足立消防団第9分団機具置場	53	4	0	0	4	0	0	0	8.0	0.0	0.0	8.0	0.0	0.0	8.0
桜木家族待機宿舎	430	106	16	0	122	0	0	0	24.7	3.6	0.0	28.3	0.0	0.0	28.3
千住警察署千住掃部寮	808	72	0	0	72	0	0	0	8.9	0.0	0.0	8.9	0.0	0.0	8.9
千住警察署庁舎	1,798	39	0	0	39	0	0	52	2.2	0.0	0.0	2.2	0.0	0.0	2.2
千住警察署千住四丁目(交)	41	0	0	0	0	0	0	0	0.0	0.0	0.0	0.0	0.0	0.0	0.0
足立都税事務所	2,910	261	127	0	388	0	0	115	9.0	4.4	0.0	13.3	0.0	0.0	13.3
西新井警察署本木(交)	32	8	0	0	8	0	0	0	23.8	0.0	0.0	23.8	0.0	0.0	23.8
西新井警察署関原三丁目(交)	33	0	0	0	0	0	0	0	0.0	0.0	0.0	0.0	0.0	0.0	0.0
竹の塚警察署伊興町(交)	33	0	0	0	0	0	0	0	0.0	0.0	0.0	0.0	0.0	0.0	0.0
西新井警察署宮城(交)	35	0	0	0	0	0	0	0	0.0	0.0	0.0	0.0	0.0	0.0	0.0
西新井警察署梅田七丁目(交)	49	0	0	0	0	0	0	0	0.0	0.0	0.0	0.0	0.0	0.0	0.0
西新井警察署鹿浜(交)	152	10	0	0	10	0	0	0	6.6	0.0	0.0	6.6	0.0	0.0	6.6
西新井警察署西新井五丁目(交)	100	0	0	0	0	0	0	0	0.0	0.0	0.0	0.0	0.0	0.0	0.0
西新井警察署扇(交)	125	0	0	0	0	0	0	0	0.0	0.0	0.0	0.0	0.0	0.0	0.0
綾瀬警察署庁舎	3,743	187	0	0	187	0	0	0	5.0	0.0	0.0	5.0	0.0	0.0	5.0
東和住宅(含綾瀬警察署長公舎)	489	17	0	0	17	0	0	0	3.4	0.0	0.0	3.4	0.0	0.0	3.4
綾瀬警察署綾瀬寮	1,070	13	0	0	13	0	0	0	1.2	0.0	0.0	1.2	0.0	0.0	1.2
綾瀬警察署綾瀬駅西口(交)	204	4	3	0	7	0	0	0	2.0	1.5	0.0	3.4	0.0	0.0	3.4
綾瀬警察署綾瀬六丁目(交)	102	0	0	0	0	0	0	0	0.0	0.0	0.0	0.0	0.0	0.0	0.0
綾瀬警察署大谷田(交)	81	0	0	0	0	0	0	0	0.0	0.0	0.0	0.0	0.0	0.0	0.0
竹の塚警察署西保木間(交)	134	2	0	0	2	0	0	0	1.7	0.0	0.0	1.7	0.0	0.0	1.7
竹の塚警察署保木間(交)	185	21	0	0	21	0	0	0	11.2	0.0	0.0	11.2	0.0	0.0	11.2

公共施設(学校施設以外)別緑被集計表(7/7)

公共施設(学校施設以外)	敷地面積(m ²)	緑被地				裸地 (m ²)	水面 (m ²)	屋上 緑化 (m ²)	緑被地				緑被率 (%)	裸地率 (%)	水面率 (%)	屋上 緑化率 (%)
		樹木 被覆地 (m ²)	草地 (m ²)	農地 (m ²)	計 (m ²)				樹木 被覆地率 (%)	草地率 (%)	農地率 (%)	緑被率 (%)				
綾瀬警察署一ツ家(交)	61	3	0	0	3	0	0	0	5.0	0.0	0.0	5.0	0.0	0.0	5.0	
中央卸売市場	38,541	1,418	75	0	1,493	0	0	119	3.7	0.2	0.0	3.9	0.0	0.0	3.9	
中央卸売市場北足立市場	61,199	4,947	0	0	4,947	0	0	0	8.1	0.0	0.0	8.1	0.0	0.0	8.1	
足立消防署神明出張所	641	32	0	0	32	0	0	0	5.0	0.0	0.0	5.0	0.0	0.0	5.0	
梅島住宅	4,361	425	657	0	1,082	0	0	0	9.7	15.1	0.0	24.8	0.0	0.0	24.8	
東保木間住宅	3,552	359	4	0	363	0	0	0	10.1	0.1	0.0	10.2	0.0	0.0	10.2	
足立児童相談所	2,592	922	14	0	936	356	0	4	35.6	0.5	0.0	36.1	13.7	0.0	49.8	
西新井警察署栗原四丁目地域安全センター	68	0	0	0	0	0	0	0	0.0	0.0	0.0	0.0	0.0	0.0	0.0	
竹の塚警察署花畑(交)	68	1	0	0	1	0	0	0	1.5	0.0	0.0	1.5	0.0	0.0	1.5	
竹の塚住宅	1,772	265	27	0	291	0	0	0	14.9	1.5	0.0	16.4	0.0	0.0	16.4	
竹の塚警察署古干谷(駐)	237	36	16	0	52	0	0	0	15.2	6.8	0.0	22.0	0.0	0.0	22.0	
西新井警察署長公舎(含む本部公舎)	309	42	0	0	42	0	0	0	13.7	0.0	0.0	13.7	0.0	0.0	13.7	
西新井警察署血沼(交)	87	0	0	0	0	0	0	0	0.0	0.0	0.0	0.0	0.0	0.0	0.0	
長門住宅2号棟	563	12	0	0	12	0	0	0	2.2	0.0	0.0	2.2	0.0	0.0	2.2	
東保木間家族待機宿舎	653	49	4	0	52	0	0	0	7.4	0.6	0.0	8.0	0.0	0.0	8.0	
竹の塚警察署庁舎	2,816	69	0	0	69	0	0	0	2.4	0.0	0.0	2.4	0.0	0.0	2.4	
足立住宅	169	2	0	0	2	0	0	0	0.9	0.0	0.0	0.9	0.0	0.0	0.9	
西新井消防署舎人出張所及び舎人単身待機宿舎	708	11	0	0	11	0	0	36	1.5	0.0	0.0	1.6	0.0	0.0	1.6	
長門住宅1号棟	953	104	33	0	136	32	0	0	10.9	3.4	0.0	14.3	3.3	0.0	17.6	
竹の塚署免許更新駐車場	677	3	0	0	3	0	0	0	0.4	0.0	0.0	0.4	0.0	0.0	0.4	
西新井消防団第8分団2部防災資機材格納庫	53	2	0	0	2	0	0	0	3.8	0.0	0.0	3.8	0.0	0.0	3.8	
千住警察署桜木町(交)	40	0	0	0	0	0	0	0	0.0	0.0	0.0	0.0	0.0	0.0	0.0	
足立消防署綾瀬出張所	735	29	0	0	29	0	0	0	4.0	0.0	0.0	4.0	0.0	0.0	4.0	
綾瀬警察署東和(交)	103	13	7	0	20	0	0	0	12.7	6.3	0.0	19.0	0.0	0.0	19.0	
西新井警察署梅田一丁目(交)	82	0	0	0	0	0	0	0	0.0	0.0	0.0	0.0	0.0	0.0	0.0	
足立消防団第九分団1部防災資機材格納庫	44	0	0	0	0	0	0	0	0.0	0.0	0.0	0.0	0.0	0.0	0.0	
西新井警察署新田(駐)	206	8	0	0	8	0	0	0	3.9	0.0	0.0	3.9	0.0	0.0	3.9	
西新井警察署	4,971	791	0	0	791	0	0	298	15.9	0.0	0.0	15.9	0.0	0.0	15.9	
第六消防方面本部消防救助機動部隊	7,323	534	2	0	536	0	0	0	7.3	0.0	0.0	7.3	0.0	0.0	7.3	
千住消防署・千住単身待機宿舎	1,569	88	18	0	106	0	0	0	5.6	1.1	0.0	6.7	0.0	0.0	6.7	
千住家族待機宿舎・千住消防団第6分団本部・千住消防署庫	332	22	0	0	22	0	0	0	6.5	0.0	0.0	6.5	0.0	0.0	6.5	
本木排水場	956	70	119	0	189	0	0	0	7.3	12.5	0.0	19.7	0.0	0.0	19.7	
川田橋排水場	1,247	294	0	0	294	0	0	0	23.5	0.0	0.0	23.5	0.0	0.0	23.5	
熊ノ木排水場	829	187	0	0	187	0	0	0	22.6	0.0	0.0	22.6	0.0	0.0	22.6	
入谷町第2アパート	6,287	1,039	50	0	1,088	0	0	0	16.5	0.8	0.0	17.3	0.0	0.0	17.3	
下水道局梅田ポンプ場	18,344	4,055	240	0	4,295	0	0	662	22.1	1.3	0.0	23.4	0.0	0.0	23.4	
下水道局加平ポンプ場	7,187	1,934	127	0	2,060	0	0	0	26.9	1.8	0.0	28.7	0.0	0.0	28.7	
下水道局熊の木ポンプ場	14,768	946	1,321	0	2,267	77	0	0	6.4	8.9	0.0	15.3	0.5	0.0	15.9	
下水道局新田ポンプ場	1,684	147	0	0	147	0	0	0	8.7	0.0	0.0	8.7	0.0	0.0	8.7	
下水道局千住西ポンプ場	3,480	197	75	0	271	12	0	0	5.6	2.1	0.0	7.8	0.3	0.0	8.1	
下水道局中川水再生センター	169,168	23,635	38,043	212	61,890	35,556	0	0	14.0	22.5	0.1	36.6	21.0	0.0	57.6	
下水道局北部第二管理事務所	5,388	1,063	0	0	1,063	0	0	7	19.7	0.0	0.0	19.7	0.0	0.0	19.7	
下水道局みやぎ水再生センター	92,055	7,283	1,314	0	8,597	2,990	0	1,168	7.9	1.4	0.0	9.3	3.2	0.0	12.6	
水道局北鹿浜増圧ポンプ場	3,249	231	717	0	948	0	0	0	7.1	22.1	0.0	29.2	0.0	0.0	29.2	
水道局小右衛門給水所	14,182	2,669	2,220	0	4,889	1,309	0	524	18.8	15.7	0.0	34.5	9.2	0.0	43.7	
交通局千住大和寮	9,256	330	0	0	330	0	0	0	3.6	0.0	0.0	3.6	0.0	0.0	3.6	
合計	1,095,696	123,493	64,406	282	188,181	68,194	0	10,473	11.3	5.9	0.0	17.2	6.2	0.0	23.4	

都営住宅別緑被集計表(1/3)

公共住宅施設(都営住宅)	敷地面積(m ²)	緑被地			計 (m ²)	裸地 (m ²)	水面 (m ²)	屋上 緑化 (m ²)	緑被地			緑被率 (%)	裸地率 (%)	水面率 (%)	屋上 緑化率 (%)
		樹木 被覆地 (m ²)	草地 (m ²)	農地 (m ²)					樹木 被覆地率 (%)	草地率 (%)	農地率 (%)				
1. 保木間町アパート	10,037	1,719	560	0	2,279	1,546	0	0	17.1	5.6	0.0	22.7	15.4	0.0	0.0
2. 北鹿浜アパート	25,208	4,630	919	0	5,549	4,290	0	0	18.4	3.6	0.0	22.0	17.0	0.0	0.0
3. 東栗原アパート	31,268	3,351	1,755	0	5,106	5,114	0	22	10.7	5.6	0.0	16.3	16.4	0.0	0.1
4. 足立入谷町アパート	16,262	4,336	698	0	5,034	1,158	0	0	26.7	4.3	0.0	31.0	7.1	0.0	0.0
5. 西新井六丁目アパート	12,821	1,371	976	0	2,346	3,061	0	0	10.7	7.6	0.0	18.3	23.9	0.0	0.0
6. 西保木間四丁目アパート	32,993	7,750	2,698	0	10,448	1,587	0	0	23.5	8.2	0.0	31.7	4.8	0.0	0.0
7. 大谷田一丁目アパート	5,742	415	36	0	451	0	0	0	7.2	0.7	0.0	7.9	0.0	0.0	0.0
8. 江北四丁目アパート	38,621	5,437	9,469	0	14,907	172	0	0	14.1	24.5	0.0	38.6	0.4	0.0	0.0
9. 足立中央本町一丁目アパート	17,227	2,748	1,282	0	4,030	500	0	0	16.0	7.4	0.0	23.4	2.9	0.0	0.0
10. 江北三丁目第3アパート	5,615	1,359	267	0	1,626	203	0	80	24.2	4.7	0.0	28.9	3.6	0.0	1.4
11. 扇一丁目第3アパート	10,377	2,059	415	0	2,474	64	0	0	19.8	4.0	0.0	23.8	0.6	0.0	0.0
12. 五反野北町アパート	21,947	2,511	3,024	67	5,603	1,456	0	0	11.4	13.8	0.3	25.5	6.6	0.0	0.0
13. 西保木間三丁目アパート	26,785	4,080	725	0	4,805	1,079	0	0	15.2	2.7	0.0	17.9	4.0	0.0	0.0
14. 東和四丁目第2アパート	5,889	1,409	33	0	1,442	606	0	0	23.9	0.6	0.0	24.5	10.3	0.0	0.0
15. 保木間第4アパート	38,039	5,201	5,493	0	10,694	2,700	0	0	13.7	14.4	0.0	28.1	7.1	0.0	0.0
16. 保木間第5アパート	45,021	6,524	5,354	0	11,878	6,607	0	0	14.5	11.9	0.0	26.4	14.7	0.0	0.0
17. 花畑第6アパート	9,999	2,004	717	0	2,721	268	0	0	20.0	7.2	0.0	27.2	2.7	0.0	0.0
18. 花畑八丁目アパート	11,646	2,750	259	0	3,009	408	0	0	23.6	2.2	0.0	25.8	3.5	0.0	0.0
19. 花畑第4アパート	56,230	18,046	2,499	0	20,545	1,874	0	0	32.1	4.4	0.0	36.5	3.3	0.0	0.0
20. 足立平野三丁目アパート	22,361	3,898	2,654	0	6,552	2,484	0	0	17.4	11.9	0.0	29.3	11.1	0.0	0.0
21. 保木間四丁目アパート	5,936	1,521	612	0	2,133	0	0	0	25.6	10.3	0.0	35.9	0.0	0.0	0.0
22. 青井三丁目第3アパート	31,792	7,227	3,968	0	11,195	970	0	0	22.7	12.5	0.0	35.2	3.1	0.0	0.0
23. 伊興町第2アパート	18,098	5,439	529	0	5,968	374	0	0	30.1	2.9	0.0	33.0	2.1	0.0	0.0
24. 竹の塚六丁目アパート	8,984	584	939	0	1,523	0	0	0	6.5	10.5	0.0	16.9	0.0	0.0	0.0
25. 島根四丁目第3アパート	12,325	3,405	588	0	3,993	0	0	0	27.6	4.8	0.0	32.4	0.0	0.0	0.0
26. 舎人町アパート	55,481	11,645	3,662	0	15,306	780	0	0	21.0	6.6	0.0	27.6	1.4	0.0	0.0
27. 扇二丁目アパート	14,485	2,943	1,002	0	3,945	0	0	0	20.3	6.9	0.0	27.2	0.0	0.0	0.0
28. 西新井本町一丁目アパート	8,248	1,194	113	0	1,308	652	0	0	14.5	1.4	0.0	15.9	7.9	0.0	0.0
29. 六月二丁目第4アパート	5,251	1,850	489	0	2,339	51	0	0	35.2	9.4	0.0	44.6	1.0	0.0	0.0
30. 六月一丁目第3アパート	13,001	3,174	1,090	0	4,263	242	0	8	24.4	8.4	0.0	32.8	1.9	0.0	0.1
31. 綾瀬七丁目アパート	9,309	1,656	985	0	2,640	0	0	0	17.8	10.6	0.0	28.4	0.0	0.0	0.0
32. 西綾瀬三丁目アパート	15,724	1,784	2,221	0	4,005	0	0	0	11.3	14.1	0.0	25.5	0.0	0.0	0.0
33. 弘道二丁目第2アパート	18,898	6,674	953	500	8,127	513	0	0	35.3	5.1	2.6	43.0	2.7	0.0	0.0
34. 伊興三丁目アパート	11,624	1,864	77	0	1,941	0	0	0	16.0	0.7	0.0	16.7	0.0	0.0	0.0
35. 江北アパート	7,440	867	151	0	1,018	310	0	0	11.6	2.0	0.0	13.7	4.2	0.0	0.0
36. 青井四丁目第2アパート	16,381	4,335	888	0	5,223	144	0	0	26.5	5.4	0.0	31.9	0.9	0.0	0.0
37. 足立中川四丁目アパート	4,640	654	0	0	654	376	0	0	14.1	0.0	0.0	14.1	8.1	0.0	0.0
38. 江北一丁目アパート	11,710	2,977	788	0	3,764	1,183	0	0	25.4	6.7	0.0	32.1	10.1	0.0	0.0
39. 梅田三丁目アパート	5,355	1,708	605	0	2,313	0	0	0	31.9	11.3	0.0	43.2	0.0	0.0	0.0
40. 梅田八丁目アパート	13,990	863	5,468	0	6,331	954	0	0	6.2	39.1	0.0	45.3	6.8	0.0	0.0
41. 千住桜木一丁目アパート	6,724	1,378	308	0	1,686	0	0	0	20.5	4.6	0.0	25.1	0.0	0.0	0.0
42. 伊興町見通アパート	1,876	202	155	0	357	0	0	0	10.8	8.3	0.0	19.0	0.0	0.0	0.0
43. 伊興町アパート	6,410	858	662	0	1,520	96	0	0	13.4	10.3	0.0	23.7	1.5	0.0	0.0
44. 栗原一丁目アパート	11,375	1,214	53	0	1,267	0	0	0	10.7	0.5	0.0	11.1	0.0	0.0	0.0
45. 竹の塚アパート	10,840	592	1,681	0	2,273	0	0	0	5.5	15.5	0.0	21.0	0.0	0.0	0.0
46. 北鹿浜第2アパート	14,044	1,347	1,777	0	3,123	1,988	0	0	9.6	12.6	0.0	22.2	14.2	0.0	0.0
47. 保木間五丁目アパート	14,208	5,156	413	0	5,569	205	0	0	36.3	2.9	0.0	39.2	1.4	0.0	0.0
48. 谷在家アパート	27,379	4,229	2,248	0	6,477	1,016	0	0	15.4	8.2	0.0	23.7	3.7	0.0	0.0
49. 南花畑五丁目アパート	10,399	2,281	999	0	3,279	1,037	0	0	21.9	9.6	0.0	31.5	10.0	0.0	0.0
50. 六木三丁目アパート	6,389	1,819	489	0	2,309	514	0	0	28.5	7.7	0.0	36.1	8.0	0.0	0.0
51. 神明一丁目アパート	2,036	661	24	0	684	153	0	0	32.4	1.2	0.0	33.6	7.5	0.0	0.0
52. 神明一丁目第2アパート	2,690	840	446	0	1,286	0	0	0	31.2	16.6	0.0	47.8	0.0	0.0	0.0

都営住宅別緑被集計表(2/3)

公共住宅施設(都営住宅)	敷地面積(m ²)	緑被地				計(m ²)	裸地(m ²)	水面(m ²)	屋上緑化(m ²)	緑被地			緑被率(%)	裸地率(%)	水面率(%)	屋上緑化率(%)
		樹木被覆地(m ²)	草地(m ²)	農地(m ²)	樹木被覆地率(%)					草地率(%)	農地率(%)					
53. 神明二丁目アパート	5,613	684	624	0	1,308	281	0	0	12.2	11.1	0.0	23.3	5.0	0.0	0.0	
54. 平野三丁目第2アパート	3,875	991	150	0	1,141	145	0	0	25.6	3.9	0.0	29.4	3.7	0.0	0.0	
55. 六月町アパート	11,535	1,090	2,288	0	3,378	1,928	0	0	9.4	19.8	0.0	29.3	16.7	0.0	0.0	
56. 足立加賀二丁目アパート	19,371	4,299	128	0	4,427	1,259	0	0	22.2	0.7	0.0	22.9	6.5	0.0	0.0	
57. 辰沼町アパート	35,072	7,983	3,072	0	11,055	3,876	0	0	22.8	8.8	0.0	31.5	11.1	0.0	0.0	
58. 六ツ木町アパート	44,426	5,870	6,502	0	12,372	5,961	0	0	13.2	14.6	0.0	27.8	13.4	0.0	0.0	
59. 六月町一丁目アパート	5,146	919	11	0	930	0	0	0	17.9	0.2	0.0	18.1	0.0	0.0	0.0	
60. 花畑第3アパート	50,207	9,020	8,480	0	17,500	8,841	0	0	18.0	16.9	0.0	34.9	17.6	0.0	0.0	
61. 伊興町本町アパート	2,412	920	134	0	1,054	0	0	0	38.2	5.5	0.0	43.7	0.0	0.0	0.0	
62. 伊興二丁目アパート	4,491	1,625	23	0	1,647	0	0	0	36.2	0.5	0.0	36.7	0.0	0.0	0.0	
63. 第1保木間アパート	6,137	689	195	0	884	641	0	0	11.2	3.2	0.0	14.4	10.4	0.0	0.0	
64. 花畑第5アパート	8,198	1,120	1,061	0	2,180	349	0	0	13.7	12.9	0.0	26.6	4.3	0.0	0.0	
65. 南花畑五丁目第2アパート	2,518	487	34	0	521	276	0	0	19.3	1.3	0.0	20.7	11.0	0.0	0.0	
66. 東保木間一丁目アパート	16,236	3,915	1,145	0	5,060	2,621	0	0	24.1	7.1	0.0	31.2	16.1	0.0	0.0	
67. 宮城第3アパート	23,004	3,382	1,318	0	4,700	1,450	0	0	14.7	5.7	0.0	20.4	6.3	0.0	0.0	
68. 江北二丁目アパート	1,475	317	56	0	372	0	0	0	21.5	3.8	0.0	25.2	0.0	0.0	0.0	
69. 江北二丁目第2アパート	13,329	3,844	500	0	4,344	921	0	0	28.8	3.8	0.0	32.6	6.9	0.0	0.0	
70. 扇一丁目アパート	2,321	527	50	0	577	0	0	0	22.7	2.1	0.0	24.8	0.0	0.0	0.0	
71. 西保木間三丁目第2アパート	6,630	1,680	1,451	0	3,131	35	0	0	25.3	21.9	0.0	47.2	0.5	0.0	0.0	
72. 西保木間二丁目第2アパート	14,467	2,143	431	0	2,574	384	0	0	14.8	3.0	0.0	17.8	2.7	0.0	0.0	
73. 保木間第2アパート	1,141	34	0	0	34	0	0	0	3.0	0.0	0.0	3.0	0.0	0.0	0.0	
74. 第3保木間アパート	1,377	97	120	0	218	179	0	0	7.1	8.7	0.0	15.8	13.0	0.0	0.0	
75. 竹の塚七丁目第2アパート	4,623	1,368	325	0	1,693	0	0	0	29.6	7.0	0.0	36.6	0.0	0.0	0.0	
76. 島根四丁目第2アパート	7,988	1,707	1,274	0	2,981	31	0	0	21.4	15.9	0.0	37.3	0.4	0.0	0.0	
77. 西保木間二丁目アパート	9,388	978	687	0	1,665	666	0	0	10.4	7.3	0.0	17.7	7.1	0.0	0.0	
78. 西保木間一丁目アパート	4,400	789	222	0	1,011	339	0	0	17.9	5.1	0.0	23.0	7.7	0.0	0.0	
79. 西保木間一丁目第2アパート	10,393	2,057	1,333	0	3,390	58	0	0	19.8	12.8	0.0	32.6	0.6	0.0	0.0	
80. 本木町第3アパート	15,291	1,815	585	0	2,400	4,652	0	0	11.9	3.8	0.0	15.7	30.4	0.0	0.0	
81. 六月一丁目第2アパート	8,873	2,931	284	0	3,215	784	0	0	33.0	3.2	0.0	36.2	8.8	0.0	0.0	
82. 扇三丁目アパート	9,597	3,512	217	0	3,729	820	0	0	36.6	2.3	0.0	38.9	8.5	0.0	0.0	
83. 六月二丁目第2アパート	15,784	3,995	721	0	4,716	1,285	0	0	25.3	4.6	0.0	29.9	8.1	0.0	0.0	
84. 島根四丁目アパート	10,125	2,953	252	0	3,205	171	0	0	29.2	2.5	0.0	31.7	1.7	0.0	0.0	
85. 六月二丁目アパート	1,708	308	94	0	402	0	0	0	18.0	5.5	0.0	23.5	0.0	0.0	0.0	
86. 扇三丁目第2アパート	14,887	1,406	1,308	0	2,714	1,114	0	0	9.4	8.8	0.0	18.2	7.5	0.0	0.0	
87. 江北一丁目第3アパート	20,056	2,720	191	0	2,911	823	0	0	13.6	1.0	0.0	14.5	4.1	0.0	0.0	
88. 江北三丁目アパート	14,530	2,148	773	0	2,921	0	0	0	14.8	5.3	0.0	20.1	0.0	0.0	0.0	
89. 江北三丁目第2アパート	2,173	490	75	0	565	0	0	0	22.6	3.4	0.0	26.0	0.0	0.0	0.0	
90. 江北一丁目第2アパート	1,801	328	0	0	328	0	0	0	18.2	0.0	0.0	18.2	0.0	0.0	0.0	
91. 上沼田第2アパート	1,789	94	464	0	557	153	0	0	5.2	26.0	0.0	31.2	8.5	0.0	0.0	
92. 島根二丁目第2アパート	17,259	4,619	1,470	0	6,089	3	0	0	26.8	8.5	0.0	35.3	0.0	0.0	0.0	
93. 六月一丁目第4アパート	8,056	1,983	650	0	2,634	639	0	0	24.6	8.1	0.0	32.7	7.9	0.0	0.0	
94. 新田一丁目アパート	21,691	4,192	1,363	0	5,555	32	0	0	19.3	6.3	0.0	25.6	0.1	0.0	0.0	
95. 青井四丁目第3アパート	6,240	1,392	251	0	1,643	0	0	0	22.3	4.0	0.0	26.3	0.0	0.0	0.0	
96. 新田二丁目第2アパート	5,870	931	40	0	971	0	0	0	15.9	0.7	0.0	16.5	0.0	0.0	0.0	
97. 東和四丁目第3アパート	1,660	531	0	0	531	0	0	0	32.0	0.0	0.0	32.0	0.0	0.0	0.0	
98. 東和四丁目アパート	6,111	1,068	98	0	1,166	448	0	0	17.5	1.6	0.0	19.1	7.3	0.0	0.0	
99. 東和アパート	2,782	528	131	0	658	190	0	0	19.0	4.7	0.0	23.7	6.8	0.0	0.0	
100. 青井五丁目アパート	2,645	788	55	0	843	0	0	0	29.8	2.1	0.0	31.9	0.0	0.0	0.0	
101. 関原二丁目アパート	2,090	1,096	0	0	1,096	18	0	0	52.4	0.0	0.0	52.4	0.8	0.0	0.0	
102. 青井四丁目アパート	9,092	1,714	30	0	1,744	0	0	0	18.8	0.3	0.0	19.2	0.0	0.0	0.0	
103. 扇一丁目第2アパート	7,768	2,487	76	0	2,563	858	0	0	32.0	1.0	0.0	33.0	11.0	0.0	0.0	
104. 西新井本町四丁目アパート	5,646	385	660	0	1,045	115	0	0	6.8	11.7	0.0	18.5	2.0	0.0	0.0	

都営住宅別緑被集計表(3/3)

公共住宅施設(都営住宅)	敷地面積(m ²)	緑被地				計(m ²)	裸地(m ²)	水面(m ²)	屋上緑化(m ²)	緑被地				裸地率(%)	水面率(%)	屋上緑化率(%)
		樹木被覆地(m ²)	草地(m ²)	農地(m ²)						樹木被覆地率(%)	草地率(%)	農地率(%)	緑被率(%)			
105. 青井三丁目アパート	2,328	135	186	0	321	0	0	0	5.8	8.0	0.0	13.8	0.0	0.0	0.0	
106. 宮城アパート	2,313	46	39	0	85	43	0	0	2.0	1.7	0.0	3.7	1.9	0.0	0.0	
107. 綾瀬二丁目アパート	11,172	3,121	369	0	3,491	558	0	0	27.9	3.3	0.0	31.2	5.0	0.0	0.0	
108. 西新井第3アパート	9,934	212	5,112	0	5,324	781	0	0	2.1	51.5	0.0	53.6	7.9	0.0	0.0	
109. 大谷田一丁目第4アパート	2,925	467	51	0	517	0	0	0	16.0	1.7	0.0	17.7	0.0	0.0	0.0	
110. 中川二丁目アパート	2,140	616	44	0	660	141	0	0	28.8	2.1	0.0	30.8	6.6	0.0	0.0	
111. 千住桜木二丁目アパート	12,561	4,037	851	0	4,888	120	0	0	32.1	6.8	0.0	38.9	1.0	0.0	0.0	
112. 千住元町アパート	8,490	1,061	93	0	1,154	1,148	0	0	12.5	1.1	0.0	13.6	13.5	0.0	0.0	
113. 青井三丁目第2アパート	9,586	2,192	767	0	2,958	0	0	0	22.9	8.0	0.0	30.9	0.0	0.0	0.0	
114. 花畑四丁目アパート	4,881	826	382	0	1,208	0	0	0	16.9	7.8	0.0	24.7	0.0	0.0	0.0	
115. 島根二丁目アパート	6,431	1,819	130	0	1,948	442	0	0	28.3	2.0	0.0	30.3	6.9	0.0	0.0	
116. 関原三丁目アパート	690	217	117	0	334	0	0	0	31.4	16.9	0.0	48.3	0.0	0.0	0.0	
117. 足立平野一丁目アパート	5,794	823	207	0	1,031	100	0	0	14.2	3.6	0.0	17.8	1.7	0.0	0.0	
118. 弘道二丁目アパート	11,654	3,011	380	0	3,391	352	0	0	25.8	3.3	0.0	29.1	3.0	0.0	0.0	
119. 西綾瀬四丁目アパート	8,378	1,501	795	0	2,296	339	0	0	17.9	9.5	0.0	27.4	4.0	0.0	0.0	
120. 西綾瀬三丁目第2アパート	11,961	2,235	1,444	0	3,679	0	0	0	18.7	12.1	0.0	30.8	0.0	0.0	0.0	
121. 足立二丁目アパート	3,485	569	434	0	1,003	56	0	0	16.3	12.5	0.0	28.8	1.6	0.0	0.0	
122. 千住東二丁目アパート	1,958	153	0	0	153	0	0	0	7.8	0.0	0.0	7.8	0.0	0.0	0.0	
123. 青井四丁目第4アパート	5,596	948	341	0	1,289	0	0	0	16.9	6.1	0.0	23.0	0.0	0.0	0.0	
124. 花畑七丁目アパート	2,841	334	38	0	372	0	0	0	11.8	1.3	0.0	13.1	0.0	0.0	0.0	
125. 宮城一丁目アパート	5,169	404	168	0	572	0	0	0	7.8	3.2	0.0	11.1	0.0	0.0	0.0	
126. 宮城第2アパート	897	240	1	0	241	0	0	0	26.8	0.1	0.0	26.9	0.0	0.0	0.0	
127. 弘道二丁目第3アパート	2,323	354	98	0	452	0	0	0	15.2	4.2	0.0	19.5	0.0	0.0	0.0	
128. 弘道一丁目第3アパート	5,841	1,572	374	0	1,947	0	0	0	26.9	6.4	0.0	33.3	0.0	0.0	0.0	
129. 弘道一丁目アパート	13,871	3,388	253	0	3,641	625	0	0	24.4	1.8	0.0	26.3	4.5	0.0	0.0	
130. 千住関屋町アパート	4,681	714	278	0	992	0	0	0	15.3	5.9	0.0	21.2	0.0	0.0	0.0	
131. 足立中央本町四丁目アパート	14,214	3,149	1,714	0	4,864	70	0	0	22.2	12.1	0.0	34.2	0.5	0.0	0.0	
132. 青井六丁目アパート	8,908	2,248	143	0	2,391	383	0	0	25.2	1.6	0.0	26.8	4.3	0.0	0.0	
133. 青井二丁目アパート	1,940	511	58	0	569	81	0	0	26.3	3.0	0.0	29.3	4.2	0.0	0.0	
134. 足立中央本町五丁目アパート	16,484	2,602	1,156	0	3,757	1,385	0	0	15.8	7.0	0.0	22.8	8.4	0.0	0.0	
135. 足立中央本町二丁目アパート	8,188	956	366	0	1,322	0	0	0	11.7	4.5	0.0	16.1	0.0	0.0	0.0	
136. 弘道一丁目第5アパート	4,751	707	127	0	835	308	0	0	14.9	2.7	0.0	17.6	6.5	0.0	0.0	
137. 弘道一丁目第4アパート	3,622	1,020	118	0	1,138	56	0	0	28.2	3.3	0.0	31.4	1.5	0.0	0.0	
138. 西新井第4アパート	4,082	533	122	0	655	34	0	0	13.1	3.0	0.0	16.0	0.8	0.0	0.0	
139. 竹の塚七丁目アパート	27,015	5,778	1,443	0	7,221	2,645	0	0	21.4	5.3	0.0	26.7	9.8	0.0	0.0	
140. 鹿浜五丁目アパート	39,774	4,539	5,437	0	9,975	2,801	0	0	11.4	13.7	0.0	25.1	7.0	0.0	0.0	
141. 上沼田第3アパート	32,114	5,994	3,808	0	9,802	1,905	0	0	18.7	11.9	0.0	30.5	5.9	0.0	0.0	
142. 花畑アパート	9,081	1,539	304	0	1,843	118	0	0	16.9	3.3	0.0	20.3	1.3	0.0	0.0	
143. 西新井本町二丁目アパート	13,956	4,322	1,031	0	5,352	439	0	0	31.0	7.4	0.0	38.4	3.1	0.0	0.0	
合計	1,718,434	332,363	144,384	568	477,315	104,001	0	110	19.3	8.5	0.0	27.8	6.1	0.0	0.0	

UR 賃貸住宅別緑被集計表

公共住宅施設(UR)	敷地面積(㎡)	緑被地				裸地(㎡)	水面(㎡)	屋上緑化(㎡)	緑被地				裸地率(%)	水面率(%)	屋上緑化率(%)
		樹木被覆地(㎡)	草地(㎡)	農地(㎡)	計(㎡)				樹木被覆地率(%)	草地率(%)	農地率(%)	緑被率(%)			
1. 花畑	154,854	17,807	54,915	0	72,722	18,540	0	242	11.5	35.5	0.0	47.0	12.0	0.0	0.2
2. リバーサイド桜木	10,628	2,229	148	0	2,376	0	0	0	21.0	1.4	0.0	22.4	0.0	0.0	0.0
3. パークタウン東綾瀬	55,833	7,961	3,182	0	11,143	805	0	3,928	14.3	5.7	0.0	20.0	1.4	0.0	7.0
4. フレール西新井中央公園	32,327	5,442	3,641	0	9,083	0	0	2,423	16.8	11.3	0.0	28.1	0.0	0.0	7.5
5. 竹の塚第一	92,181	18,452	14,175	0	32,627	4,889	0	0	20.0	15.4	0.0	35.4	5.3	0.0	0.0
6. コーポレート竹の塚二丁目	906	12	0	0	12	0	0	0	1.3	0.0	0.0	1.3	0.0	0.0	0.0
7. コーポレート竹の塚五丁目	2,477	571	73	0	645	0	0	0	23.1	3.0	0.0	26.0	0.0	0.0	0.0
8. 大谷田一丁目	67,374	21,095	2,068	0	23,163	2,021	0	936	31.3	3.1	0.0	34.4	3.0	0.0	1.4
9. フレール東綾瀬	533	3	12	0	15	0	0	0	0.5	2.3	0.0	2.8	0.0	0.0	0.0
10. コーポレート五反野	3,119	205	0	0	205	0	0	177	6.6	0.0	0.0	6.6	0.0	0.0	5.7
11. ハートアイランド新田三番街	9,611	1,954	809	0	2,763	26	0	482	20.3	8.4	0.0	28.8	0.3	0.0	5.0
12. 江北六丁目	50,909	11,770	9,391	0	21,161	144	0	0	23.1	18.4	0.0	41.6	0.3	0.0	0.0
13. 新田二丁目	5,128	1,652	152	0	1,804	0	0	0	32.2	3.0	0.0	35.2	0.0	0.0	0.0
14. ハートアイランド新田一番街	12,273	2,445	500	0	2,945	65	0	1,469	19.9	4.1	0.0	24.0	0.5	0.0	12.0
15. フレール西新井第二	23,658	5,154	2,229	0	7,383	1	0	689	21.8	9.4	0.0	31.2	0.0	0.0	2.9
16. フレール西新井第一	15,846	3,952	676	0	4,628	106	0	0	24.9	4.3	0.0	29.2	0.7	0.0	0.0
17. 栗原	49,617	12,823	9,915	0	22,738	0	0	0	25.8	20.0	0.0	45.8	0.0	0.0	0.0
18. 竹の塚第三	35,449	7,288	3,274	0	10,562	454	0	0	20.6	9.2	0.0	29.8	1.3	0.0	0.0
19. アーバンライフ西新井	5,000	690	43	0	732	69	0	0	13.8	0.9	0.0	14.6	1.4	0.0	0.0
20. ハートアイランド新田二番街	7,515	1,300	378	0	1,678	132	0	898	17.3	5.0	0.0	22.3	1.7	0.0	11.9
21. 日の出町	22,951	5,270	143	0	5,413	0	0	7	23.0	0.6	0.0	23.6	0.0	0.0	0.0
22. 竹の塚駅前	1,794	0	0	0	0	0	0	0	0.0	0.0	0.0	0.0	0.0	0.0	0.0
23. ハートアイランド新田四番街	10,558	2,032	26	0	2,058	0	0	1,902	19.2	0.2	0.0	19.5	0.0	0.0	18.0
24. 竹の塚第二	59,063	17,288	10,638	0	27,926	1,248	0	18	29.3	18.0	0.0	47.3	2.1	0.0	0.0
合計	729,604	147,392	116,389	0	263,780	28,498	0	13,169	20.2	16.0	0.0	36.2	3.9	0.0	1.8

東京都住宅供給公社管理住宅別緑被集計表

公共住宅施設(公社)	敷地面積(㎡)	緑被地				裸地(㎡)	水面(㎡)	屋上緑化(㎡)	緑被地				裸地率(%)	水面率(%)	屋上緑化率(%)
		樹木被覆地(㎡)	草地(㎡)	農地(㎡)	計(㎡)				樹木被覆地率(%)	草地率(%)	農地率(%)	緑被率(%)			
1. 西保木間	13,551	2,226	582	0	2,807	258	0	0	16.4	4.3	0.0	20.7	1.9	0.0	0.0
2. コーシャハイム北千住	7,554	1,058	52	0	1,109	0	0	0	14.0	0.7	0.0	14.7	0.0	0.0	0.0
3. 千住東町	7,419	709	48	0	756	32	0	0	9.6	0.6	0.0	10.2	0.4	0.0	0.0
4. トミンハイム加平一丁目	1,634	236	0	0	236	0	0	0	14.4	0.0	0.0	14.4	0.0	0.0	0.0
5. 西新井本町	12,694	2,497	959	0	3,455	443	0	0	19.7	7.6	0.0	27.2	3.5	0.0	0.0
6. 青井五丁目	8,567	1,310	1,236	0	2,546	0	0	0	15.3	14.4	0.0	29.7	0.0	0.0	0.0
7. エミエルタワー竹の塚	6,347	679	0	0	679	0	0	0	10.7	0.0	0.0	10.7	0.0	0.0	0.0
8. 興野町	40,518	10,736	6,878	0	17,613	3,296	0	0	26.5	17.0	0.0	43.5	8.1	0.0	0.0
9. トミンタワー千住五丁目	5,221	374	29	0	404	0	0	149	7.2	0.5	0.0	7.7	0.0	0.0	2.8
合計	103,504	19,823	9,782	0	29,605	4,029	0	149	19.2	9.4	0.0	28.6	3.9	0.0	0.1

区営住宅別緑被集計表

公共住宅施設(区営住宅)	敷地面積(m ²)	緑被地				計 (m ²)	裸地 (m ²)	水面 (m ²)	屋上 緑化 (m ²)	緑被地			緑被率 (%)	裸地率 (%)	水面率 (%)	屋上 緑化率 (%)
		樹木 被覆地 (m ²)	草地 (m ²)	農地 (m ²)	樹木 被覆地率 (%)					草地率 (%)	農地率 (%)					
1. 大谷田二丁目アパート	6,308	1,675	446	0	2,121	201	0	0	26.6	7.1	0.0	33.6	3.2	0.0	0.0	
2. 伊興町前沼アパート	3,744	1,007	151	0	1,158	0	0	0	26.9	4.0	0.0	30.9	0.0	0.0	0.0	
3. 伊興町本町第2アパート	10,715	2,721	775	0	3,496	636	0	0	25.4	7.2	0.0	32.6	5.9	0.0	0.0	
4. 伊興五丁目アパート	4,770	1,069	263	0	1,333	0	0	0	22.4	5.5	0.0	27.9	0.0	0.0	0.0	
5. 中央本町四丁目アパート	4,838	314	14	0	328	0	0	0	6.5	0.3	0.0	6.8	0.0	0.0	0.0	
6. 竹の塚六丁目アパート	2,981	836	0	0	836	0	0	0	28.1	0.0	0.0	28.1	0.0	0.0	0.0	
7. 大谷田一丁目第2アパート	2,057	592	86	0	678	0	0	0	28.8	4.2	0.0	33.0	0.0	0.0	0.0	
8. 弘道一丁目第2アパート	2,318	450	0	0	450	0	0	0	19.4	0.0	0.0	19.4	0.0	0.0	0.0	
9. 新田三丁目アパート	1,679	772	39	0	812	0	0	0	46.0	2.3	0.0	48.3	0.0	0.0	0.0	
10. 大谷田一丁目第3アパート	2,026	855	51	0	906	0	0	0	42.2	2.5	0.0	44.7	0.0	0.0	0.0	
11. 新田二丁目アパート	4,866	2,299	374	0	2,673	19	0	0	47.2	7.7	0.0	54.9	0.4	0.0	0.0	
合計	46,300	12,591	2,198	0	14,789	856	0	0	27.2	4.7	0.0	31.9	1.8	0.0	0.0	