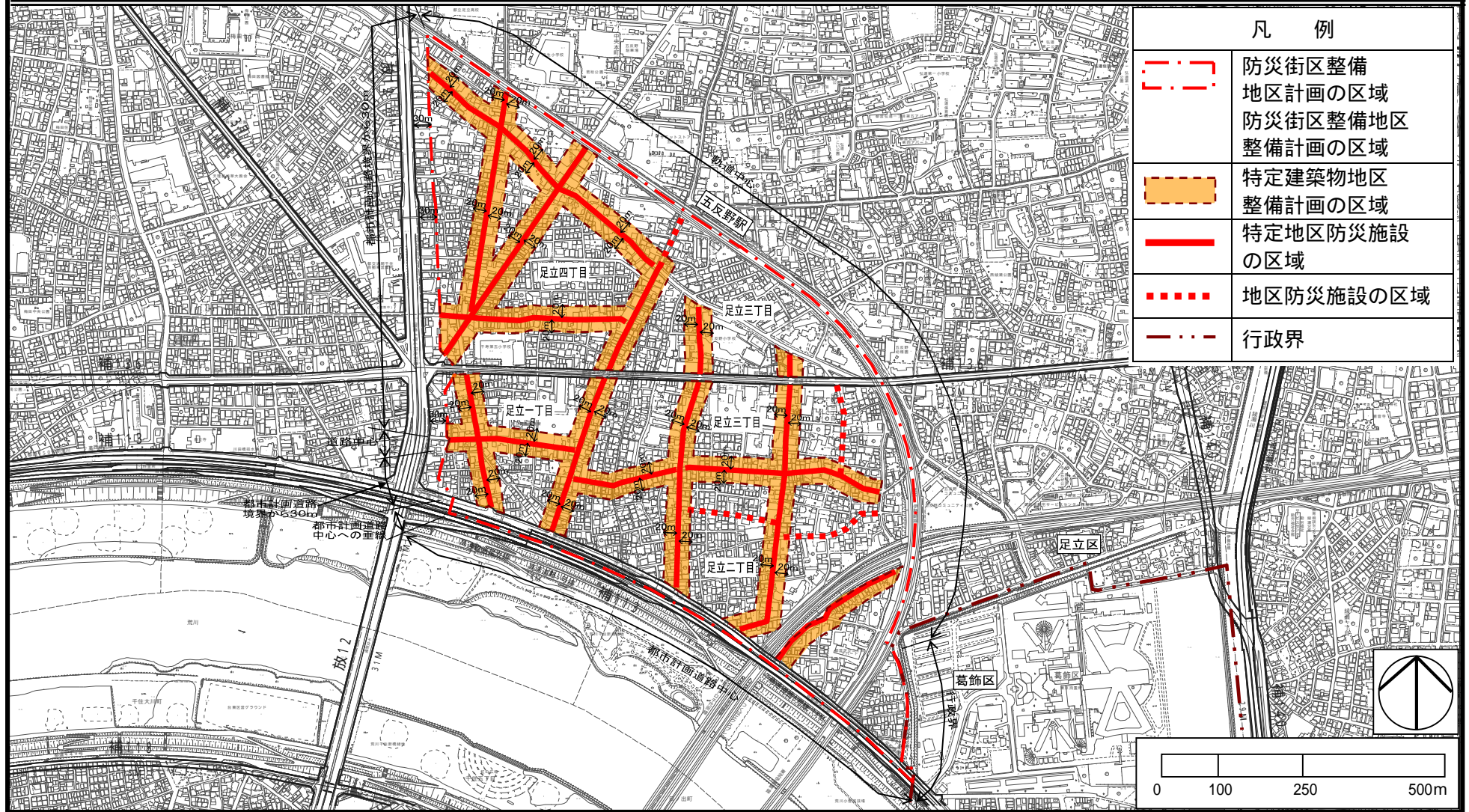


# 〔参考〕東京都市計画防災街区整備地区計画

足立一・二・三・四丁目地区防災街区整備地区計画 計画図1

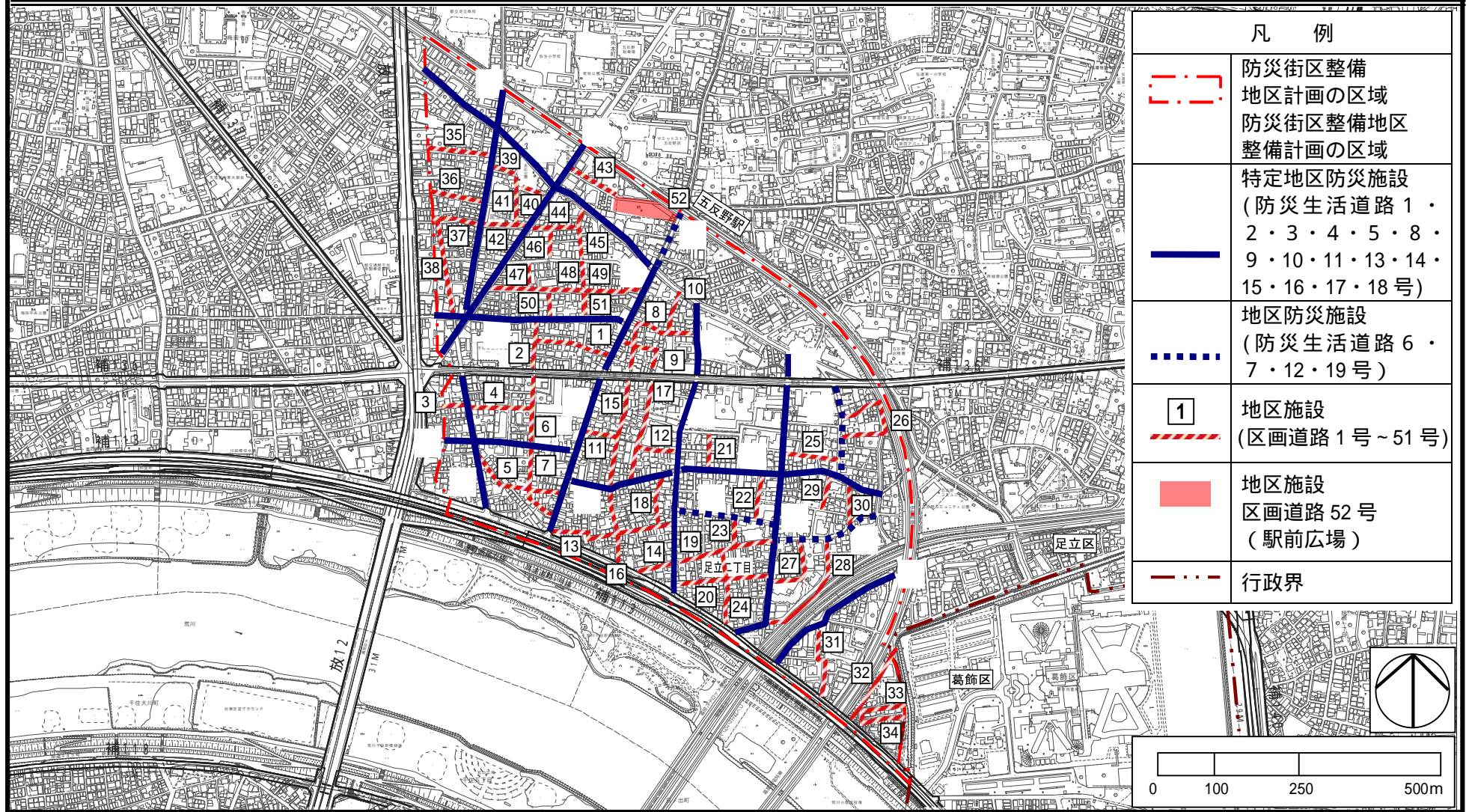
〔足立区決定〕



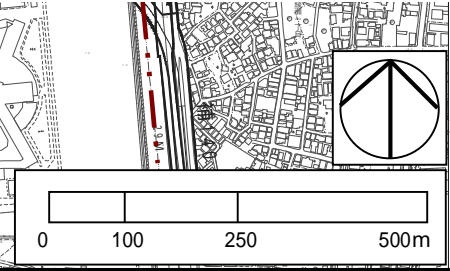
〔参考〕東京都市計画防災街区整備地区計画

足立一・二・三・四丁目地区防災街区整備地区計画 計画図2

〔足立区決定〕



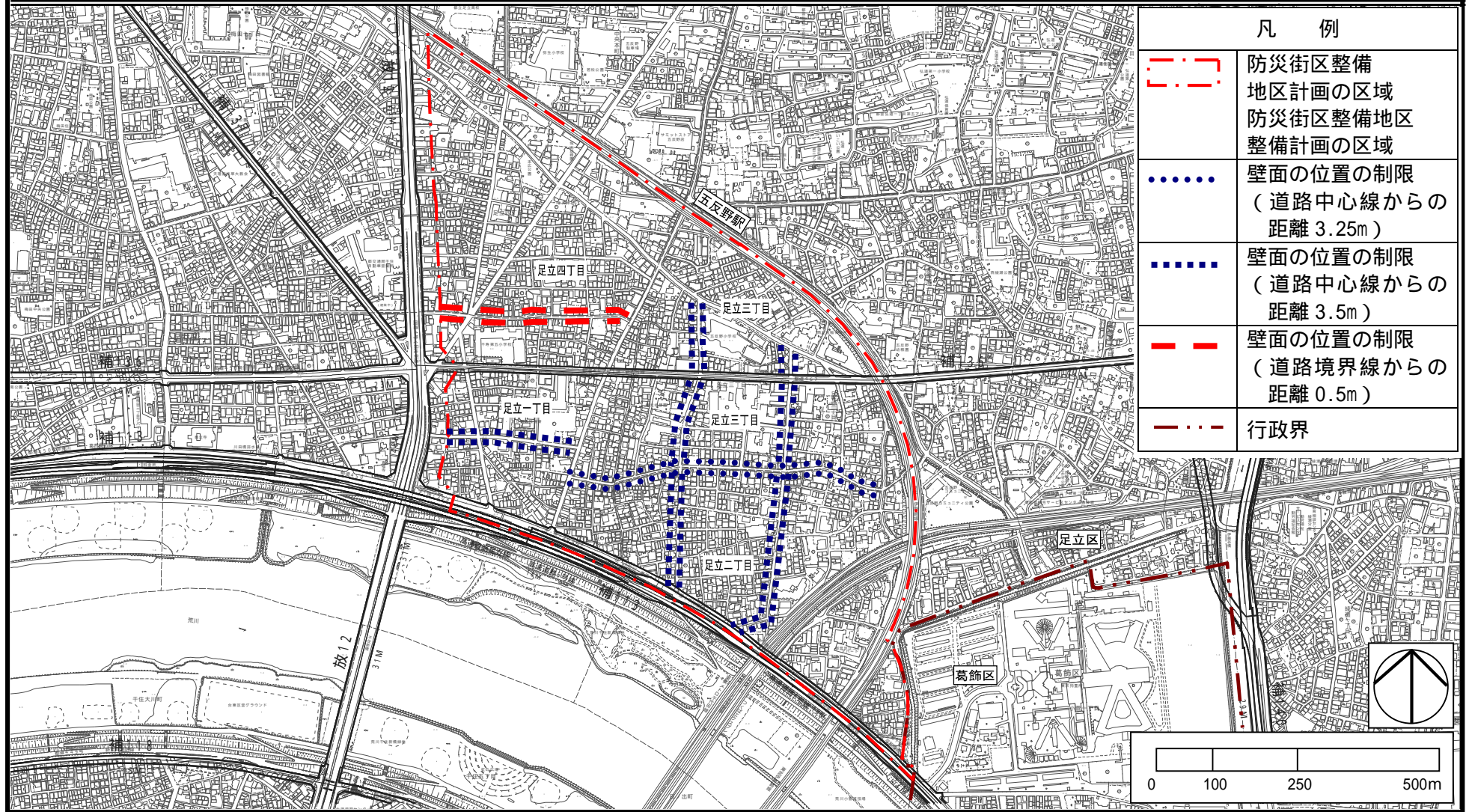
凡 例	
	防災街区整備 地区計画の区域 防災街区整備地区 整備計画の区域
	特定地区防災施設 (防災生活道路 1・ 2・3・4・5・8・ 9・10・11・13・14・ 15・16・17・18号)
	地区防災施設 (防災生活道路 6・ 7・12・19号)
	地区施設 (区画道路 1号～51号)
	地区施設 区画道路 52号 (駅前広場)
	行政界








〔参考〕東京都市計画防災街区整備地区計画

足立一・二・三・四丁目地区防災街区整備地区計画 計画図3

〔足立区決定〕



凡 例	
	防災街区整備 地区計画の区域 防災街区整備地区 整備計画の区域
	壁面の位置の制限 (道路中心線からの 距離 3.25m)
	壁面の位置の制限 (道路中心線からの 距離 3.5m)
	壁面の位置の制限 (道路境界線からの 距離 0.5m)
	行政界