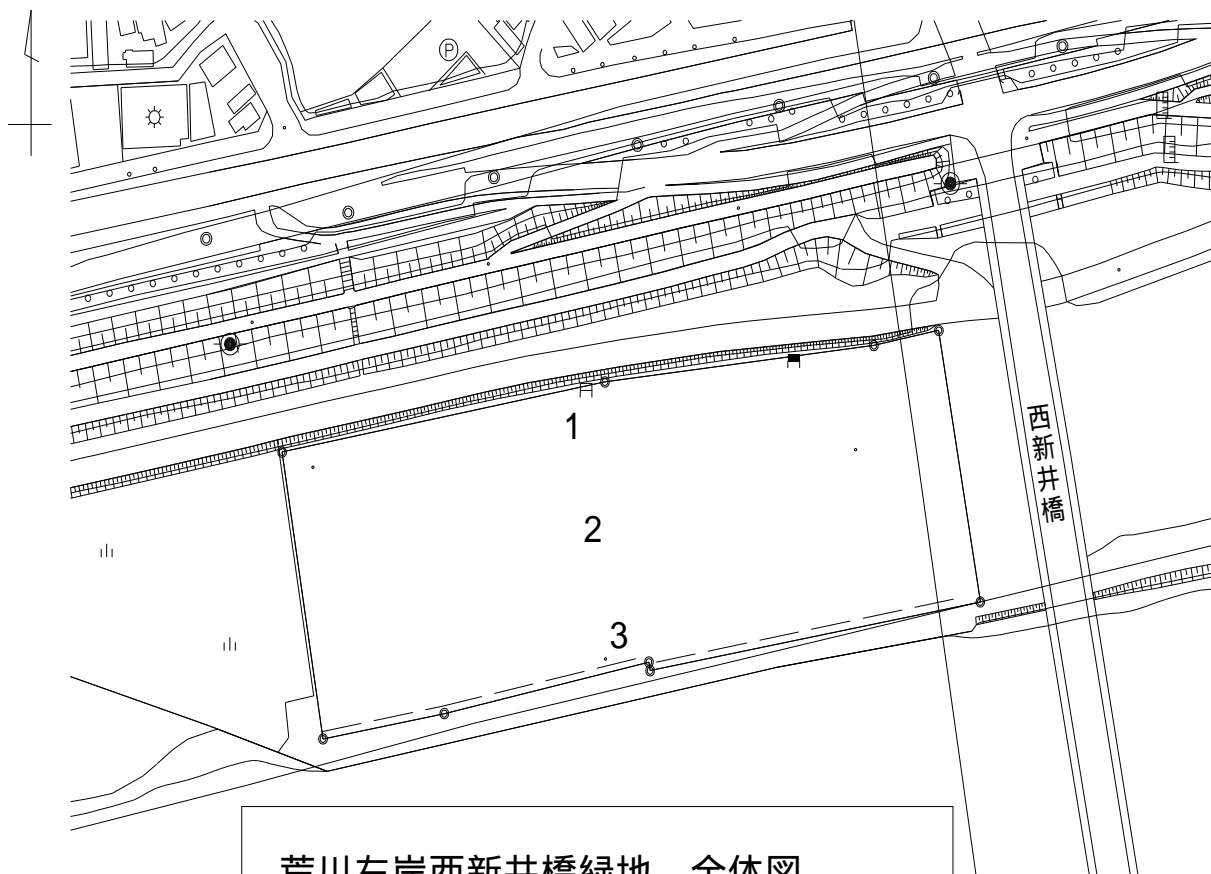
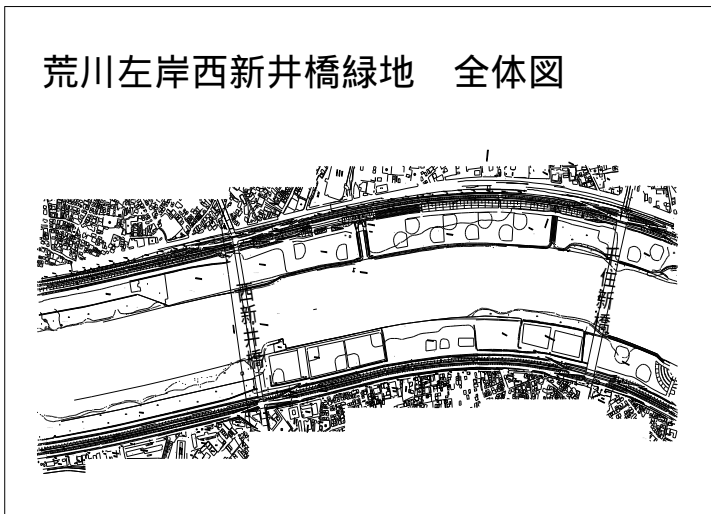


荒川左岸西新井橋緑地 その1



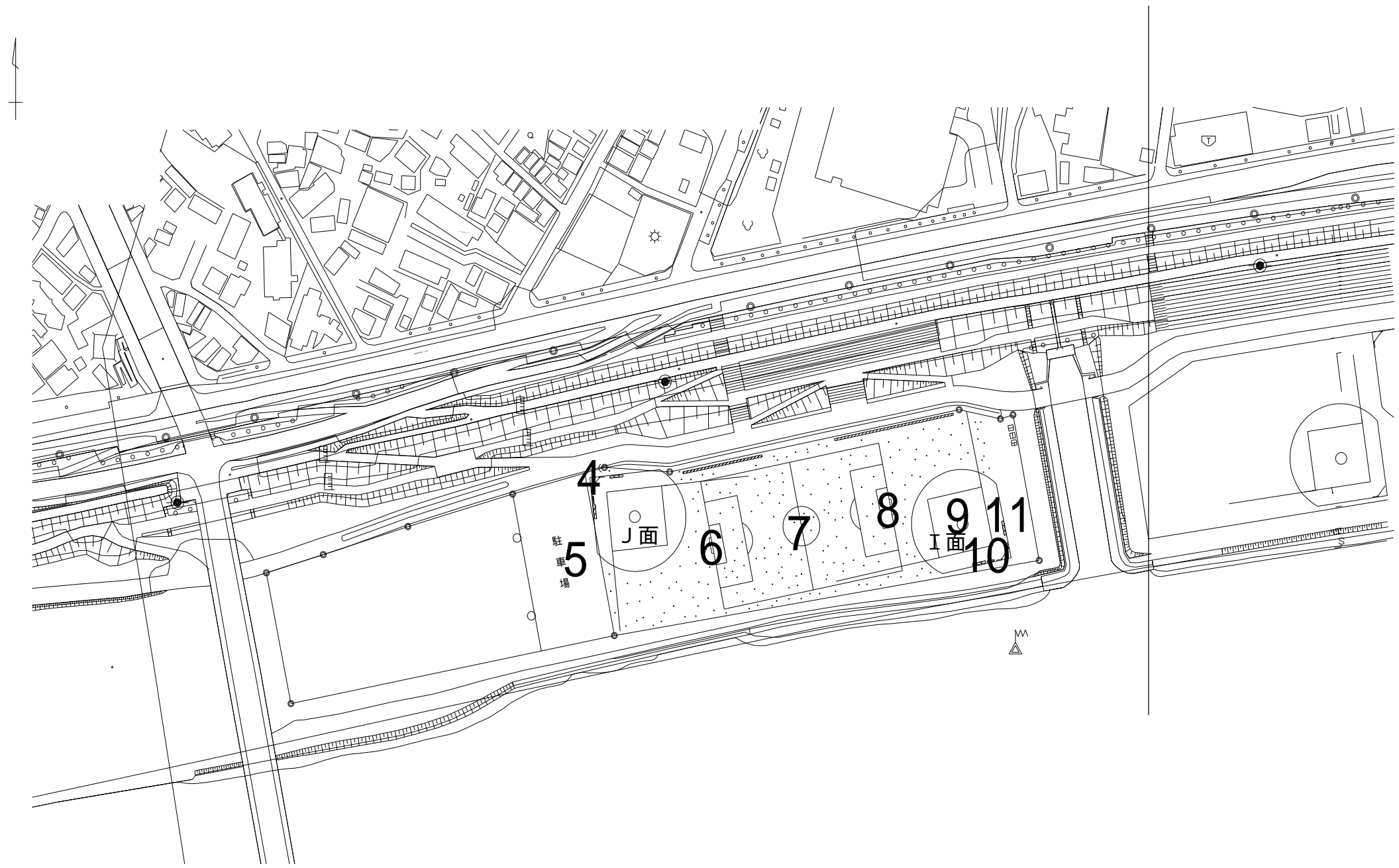
荒川左岸西新井橋緑地 全体図



	測定箇所	測定箇所 (材質)	測定数値 (μSv/h)		
			1m	50cm	5cm
1	広場中央北側	草,芝	0.10	0.10	0.07
2	広場中央	草,芝	0.11	0.12	0.12
3	広場中央南側	草,芝	0.12	0.12	0.13
4	Jランド脇	草,芝	0.11	0.11	0.11
5	駐車場中央	砂利	0.11	0.11	0.11
6	サッカーゴール中央	土系	0.08	0.08	0.08
7	センターサークル	土系	0.07	0.07	0.08
8	サッカーゴール中央	土系	0.07	0.08	0.08
9	マウンド	土系	0.10	0.10	0.10
10	ホームベース	土系	0.10	0.10	0.10
11	ベンチ前	土系	0.09	0.09	0.09
12	マウンド	土系	0.05	0.08	0.09
13	ベンチ前	土系	0.10	0.10	0.11
14	ホームベース	土系	0.10	0.10	0.09
15	マウンド	土系	0.10	0.10	0.10
16	ホームベース	土系	0.10	0.10	0.09
17	ベンチ前	土系	0.11	0.11	0.10
18	二面野球場中央	土系	0.11	0.11	0.11
19	1・2塁間	土系	0.11	0.12	0.13
20	マウンド	土系	0.10	0.11	0.10
21	ホームベース	土系	0.10	0.09	0.10
22	ベンチ前	土系	0.09	0.09	0.09
23	マウンド	土系	0.11	0.10	0.12
24	ホームベース	土系	0.09	0.11	0.10
25	ベンチ前	土系	0.10	0.11	0.11

2012年 8月 1日測定
は2011年7月~8月の測定対象地

荒川左岸西新井橋緑地 その2



荒川左岸西新井橋緑地 その3

