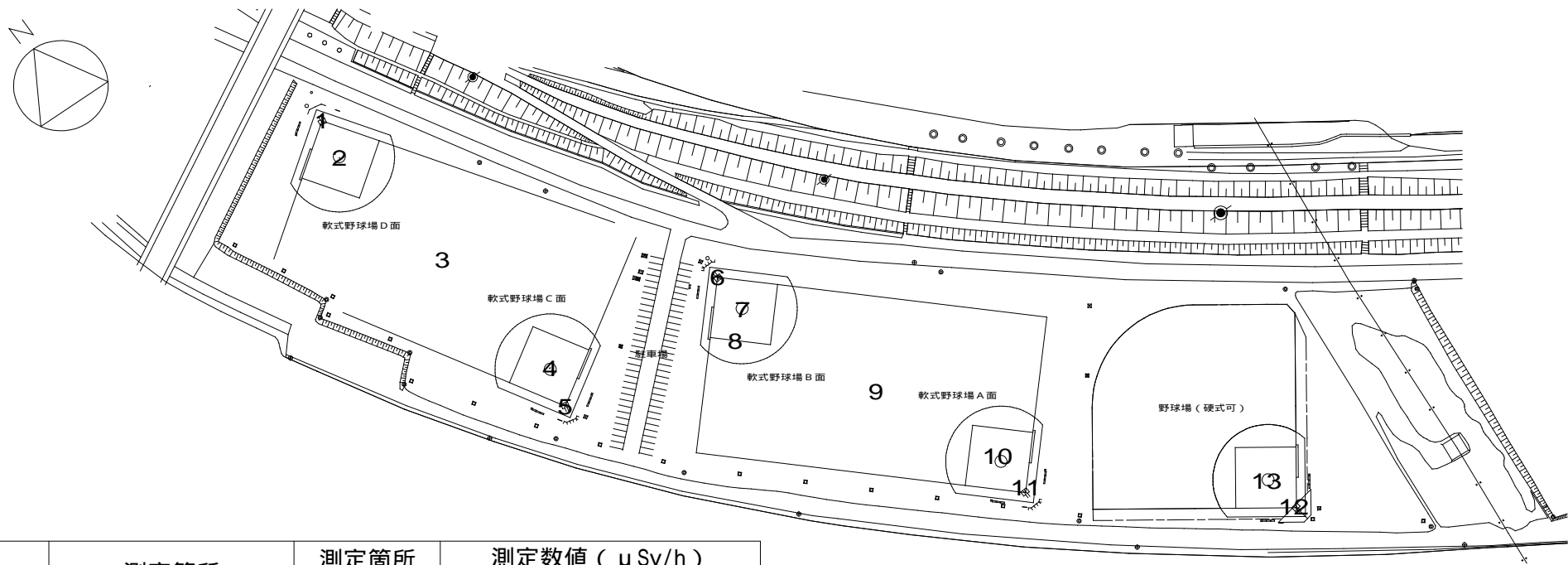


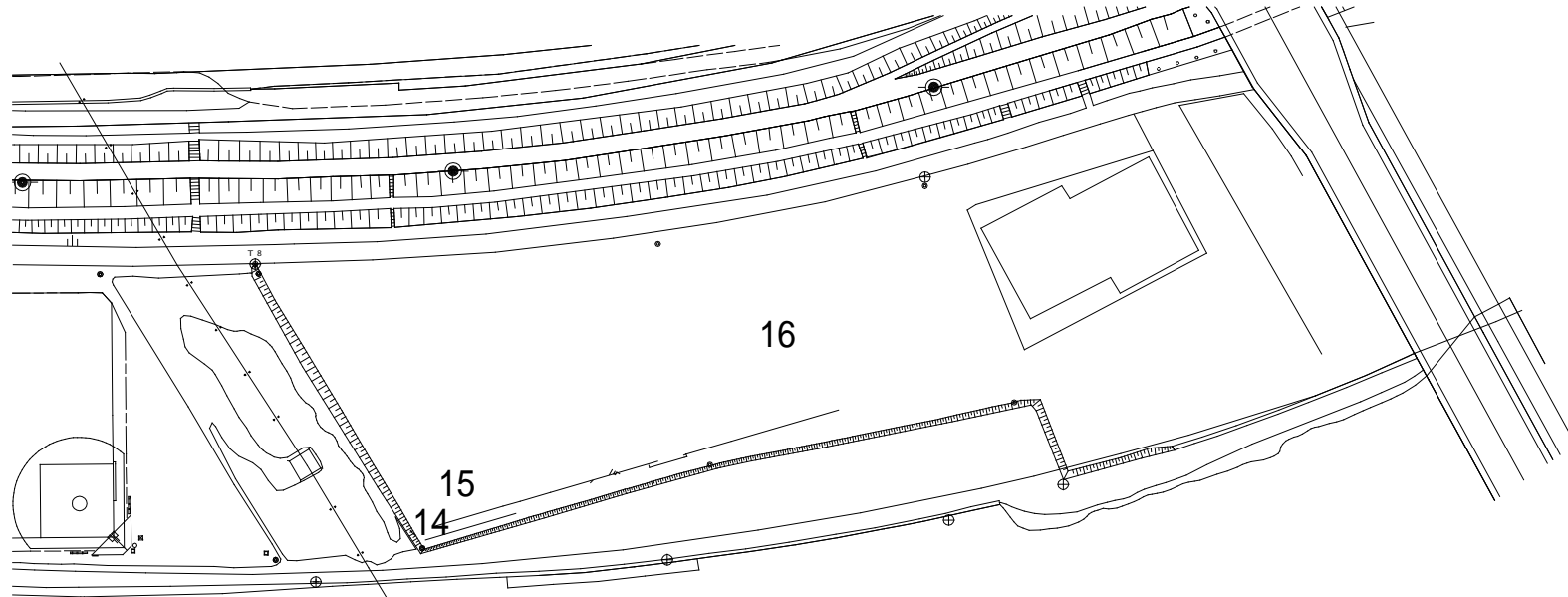
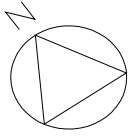
# 荒川江北橋緑地（左岸その1）



	測定箇所	測定箇所 (材質)	測定数値 ( $\mu\text{Sv/h}$ )		
			1m	50cm	5cm
1	ホームベース	土系	0.09	0.10	0.10
2	マウンド	土系	0.11	0.12	0.12
3	二面野球場中央	土系	0.14	0.14	0.13
4	マウンド	土系	0.11	0.10	0.10
5	ホームベース	土系	0.10	0.09	0.09
6	ホームベース	土系	0.10	0.09	0.09
7	マウンド	土系	0.10	0.10	0.10
8	1・2塁間	土系	0.10	0.10	0.10
9	二面野球場中央	草, 芝	0.14	0.14	0.15
10	マウンド	土系	0.11	0.12	0.11
11	ホームベース	土系	0.10	0.09	0.10
12	ホームベース	土系	0.09	0.09	0.09
13	マウンド	土系	0.10	0.11	0.10

2012年 8月29日測定  
は2011年7月～8月の測定対象地

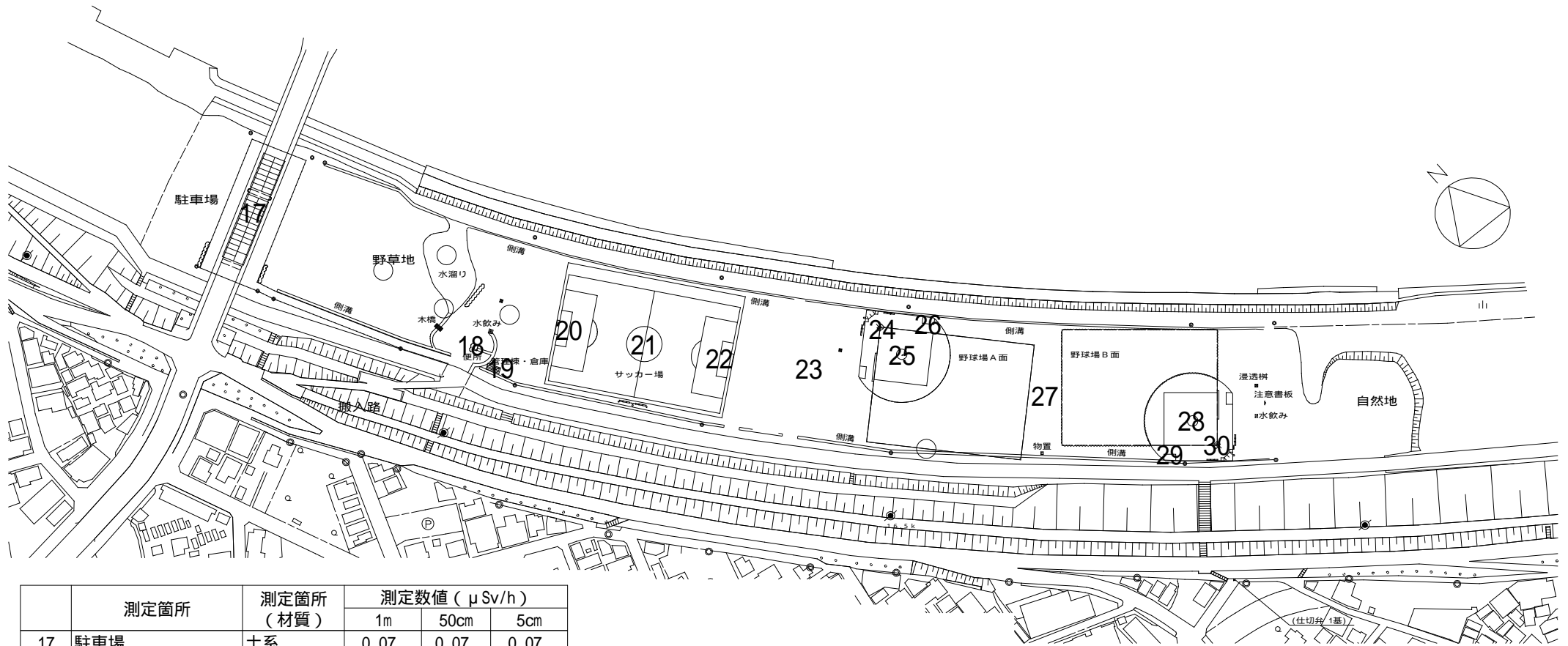
# 荒川江北橋緑地（左岸その2）



	測定箇所	測定箇所 (材質)	測定数値 ( $\mu\text{Sv/h}$ )		
			1m	50cm	5cm
14	自然地	草, 芝	0.06	0.05	0.08
15	自然地	草, 芝	0.09	0.07	0.07
16	自然地	草, 芝	0.06	0.05	0.05

2012年 8月29日測定

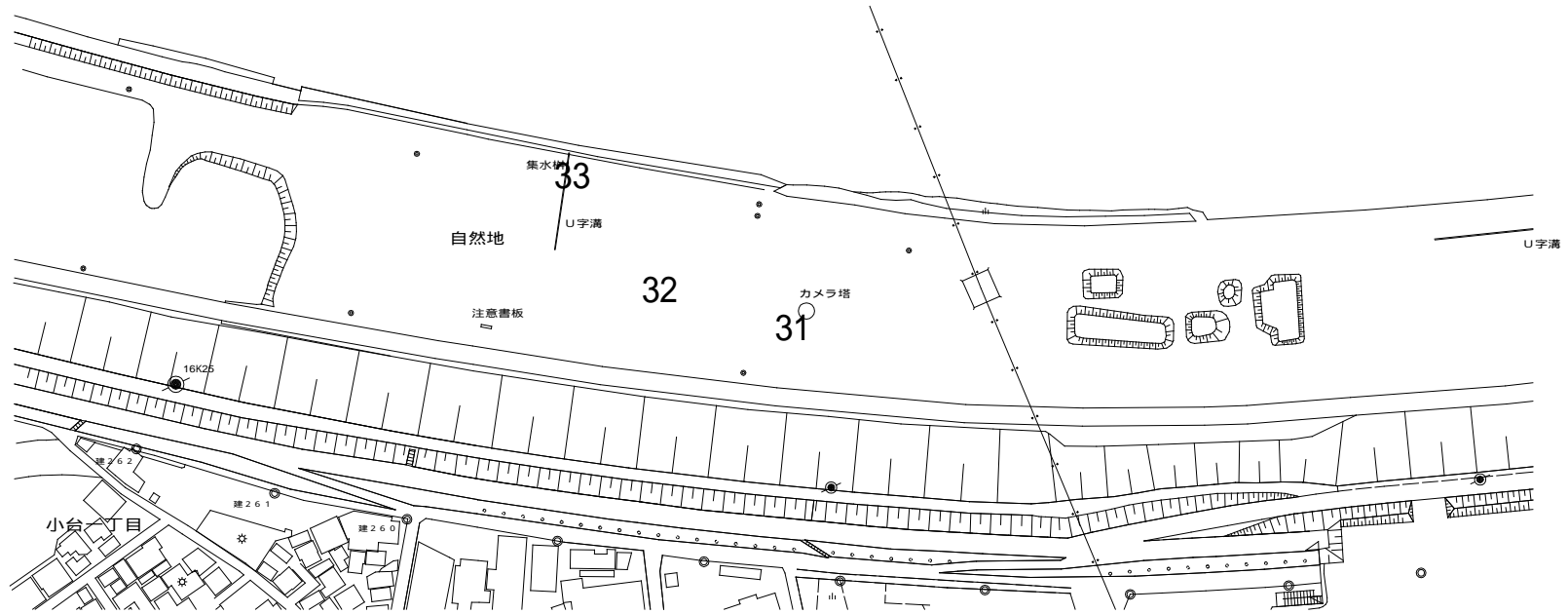
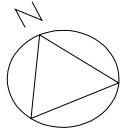
# 荒川江北橋緑地（右岸その1）



	測定箇所	測定箇所 (材質)	測定数値 ( $\mu\text{Sv/h}$ )		
			1m	50cm	5cm
17	駐車場	土系	0.07	0.07	0.07
18	便所出入口	アスコン	0.06	0.07	0.07
19	管理棟出入口	コンクリート	0.09	0.09	0.08
20	サッカーゴール中央	土系	0.10	0.10	0.10
21	センターサークル	土系	0.10	0.10	0.10
22	サッカーゴール中央	土系	0.10	0.10	0.10
23	広場中央	草, 芝	0.10	0.11	0.12
24	ホームベース	土系	0.10	0.10	0.10
25	マウンド	土系	0.10	0.11	0.11
26	ベンチ前	土系	0.12	0.13	0.13
27	二面野球場中央	土系	0.12	0.13	0.13
28	マウンド	土系	0.11	0.11	0.10
29	ベンチ前	土系	0.10	0.11	0.12
30	ホームベース	土系	0.11	0.10	0.10

2012年 8月29日測定  
は2011年7月～8月の測定対象地

# 荒川江北橋緑地（右岸その2）



	測定箇所	測定箇所 (材質)	測定数値 ( $\mu\text{Sv/h}$ )		
			1m	50cm	5cm
31	カメラ塔	コンクリート	0.11	0.11	0.12
32	自然地	草, 芝	0.10	0.09	0.10
33	自然地	草, 芝	0.10	0.10	0.10

2012年 8月29日測定