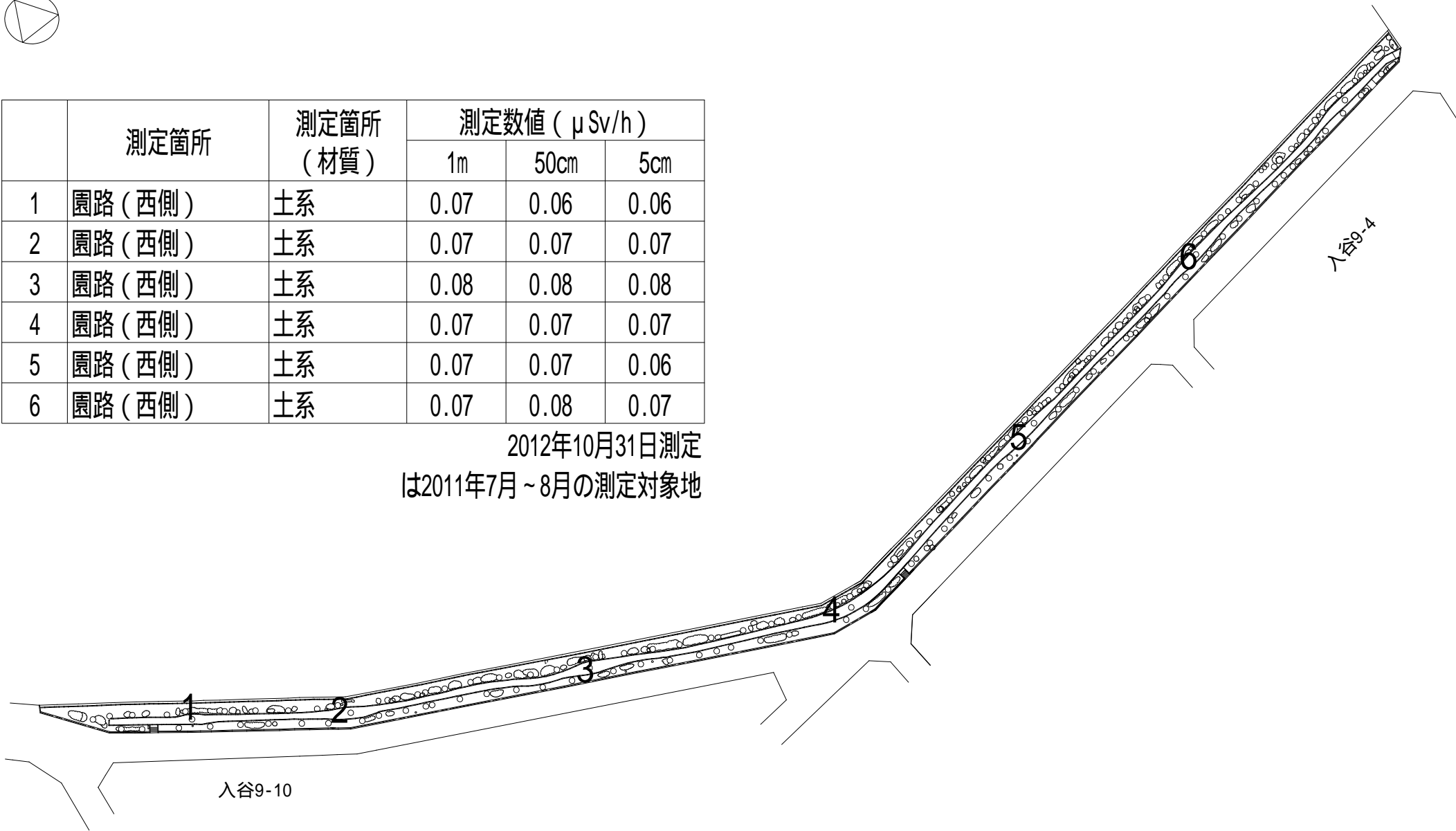


舎人緑道公園 西側（入谷9-10～入谷9-4）

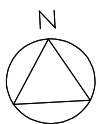


	測定箇所	測定箇所 (材質)	測定数値 ($\mu\text{Sv/h}$)		
			1m	50cm	5cm
1	園路(西側)	土系	0.07	0.06	0.06
2	園路(西側)	土系	0.07	0.07	0.07
3	園路(西側)	土系	0.08	0.08	0.08
4	園路(西側)	土系	0.07	0.07	0.07
5	園路(西側)	土系	0.07	0.07	0.06
6	園路(西側)	土系	0.07	0.08	0.07

2012年10月31日測定
は2011年7月～8月の測定対象地

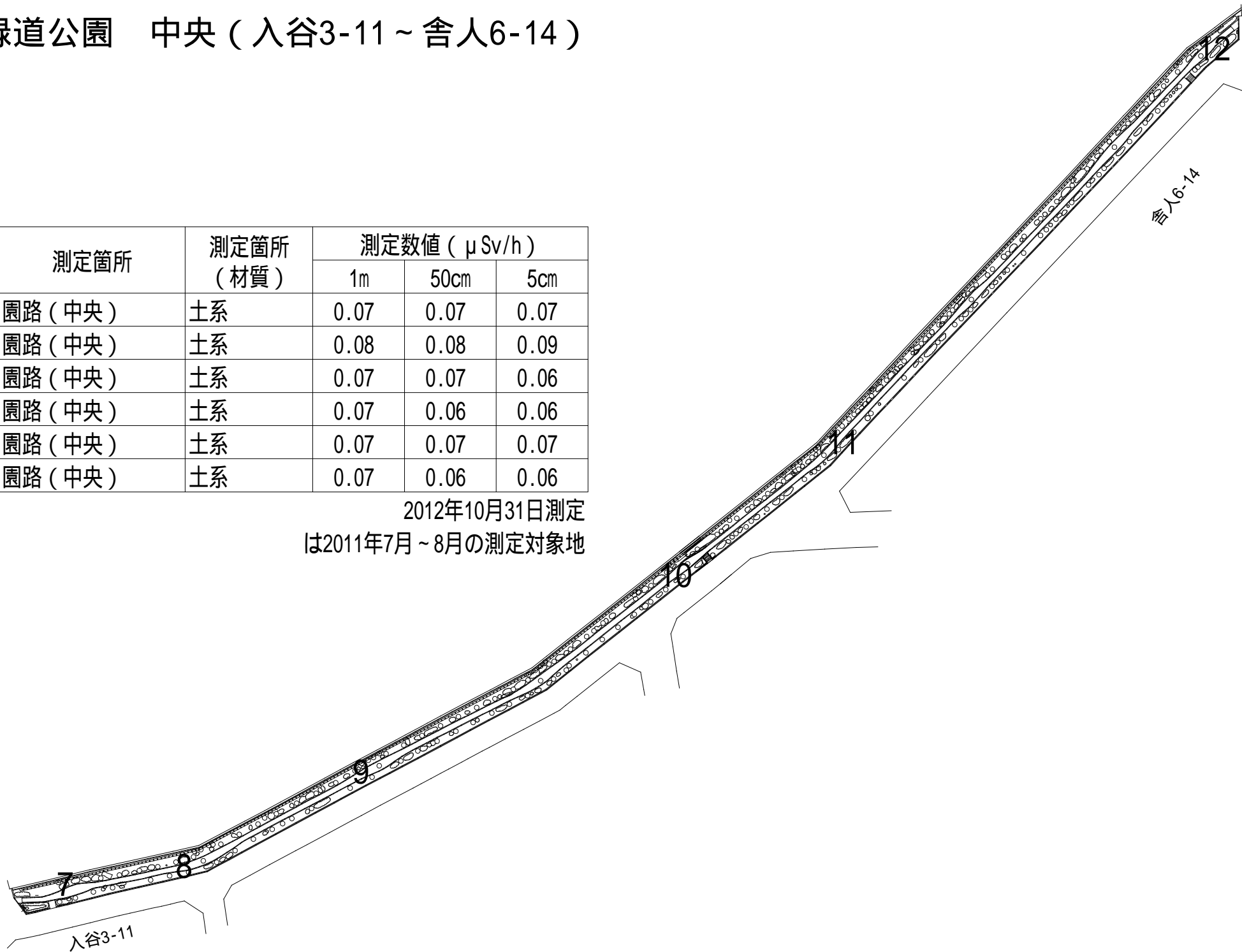


舎人緑道公園 中央 (入谷3-11 ~ 舎人6-14)

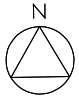


	測定箇所	測定箇所 (材質)	測定数値 ($\mu\text{Sv/h}$)		
			1m	50cm	5cm
7	園路 (中央)	土系	0.07	0.07	0.07
8	園路 (中央)	土系	0.08	0.08	0.09
9	園路 (中央)	土系	0.07	0.07	0.06
10	園路 (中央)	土系	0.07	0.06	0.06
11	園路 (中央)	土系	0.07	0.07	0.07
12	園路 (中央)	土系	0.07	0.06	0.06

2012年10月31日測定
は2011年7月~8月の測定対象地



舎人緑道公園 東側（舎人6-8～舎人6-6）



	測定箇所	測定箇所 (材質)	測定数値 (μSv/h)		
			1m	50cm	5cm
13	園路(東側)	土系	0.07	0.07	0.06
14	園路(東側)	土系	0.08	0.08	0.09
15	園路(東側)	土系	0.07	0.06	0.06
16	園路(東側)	土系	0.07	0.06	0.06
17	園路(東側)	土系	0.07	0.06	0.06

2012年10月31日測定
は2011年7月～8月の測定対象地

