

総合スポーツセンターの放射線測定結果一覧

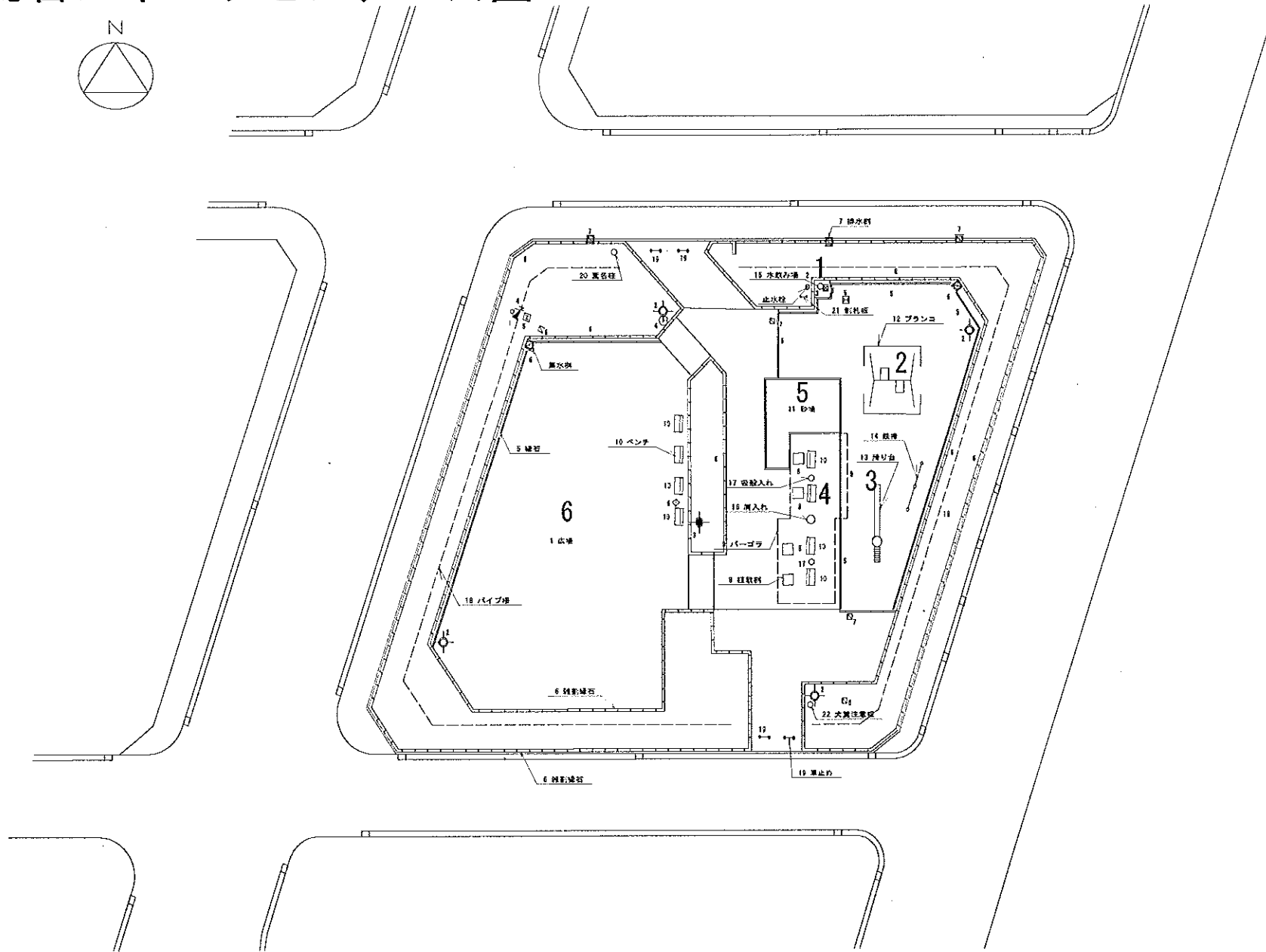
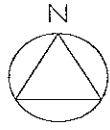
平成24年1月25日測定

測定地点	測定対象	測定結果[μ Sv/h]			備考
		高さ 100cm	高さ 50cm	高さ 5cm	
1	いこいの広場 水飲み場	0.09	0.08	0.09	
2	いこいの広場 ブランコ吊席	0.08	0.08	0.08	
3	いこいの広場 滑台降口	0.08	0.08	0.13	
4	いこいの広場 パーゴラ下	0.09	0.09	0.11	
5	いこいの広場 砂場	0.09	0.08	0.08	※前回測定箇所
6	いこいの広場 広場中央	0.10	0.11	0.13	※前回測定箇所
7	テニスコート 北側出入口(6面)	0.09	0.10	0.12	
8	クラブハウス 出入口植込み	0.08	0.09	0.13	
9	テニスコート B面ベンチ(6面)	0.08	0.08	0.09	
10	テニスコート トイレ雨樋下(6面)	0.11	0.12	0.20	
11	テニスコート 入口ベンチ(6面)	0.09	0.09	0.11	
12	テニスコート 観覧席(2面)	0.07	0.07	0.10	
13	テニスコート センターベンチ(6面)	0.06	0.07	0.08	
14	地下駐車場 階段口北側	0.10	0.10	0.15	
15	地下駐車場 階段口東側	0.08	0.09	0.12	
16	パラレルスロープ	0.08	0.08	0.08	
17	背伸ばしベンチ前	0.07	0.08	0.09	
18	多目的広場	0.06	0.06	0.07	
19	マッサージベンチ前	0.08	0.07	0.06	
20	ツイストボード	0.07	0.07	0.06	

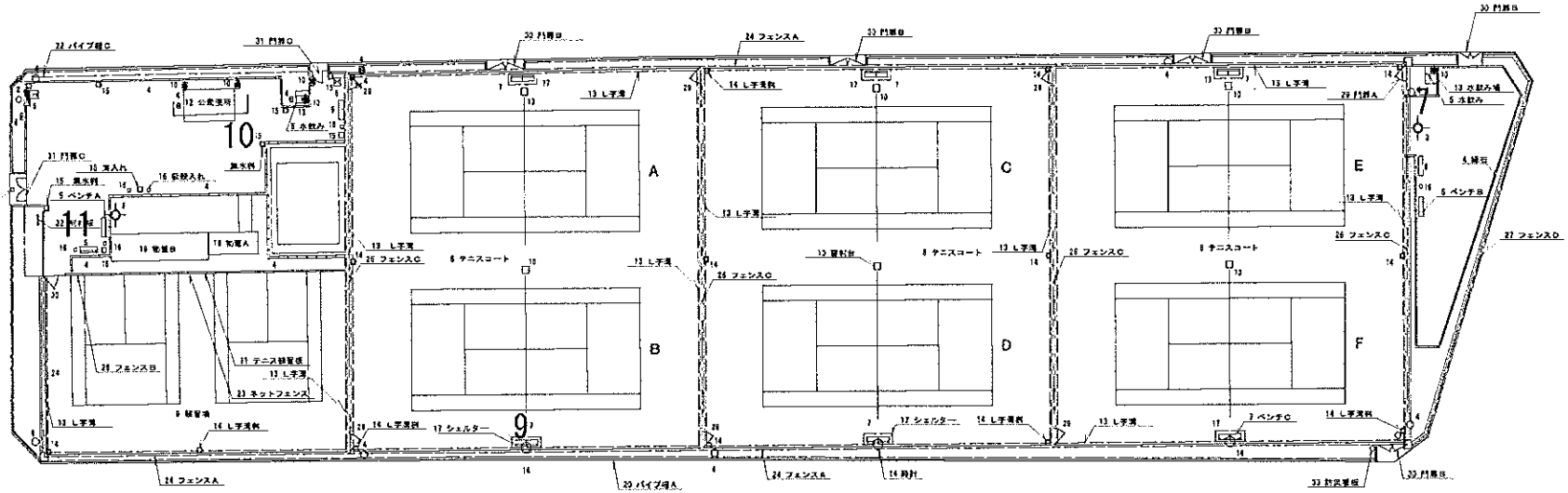
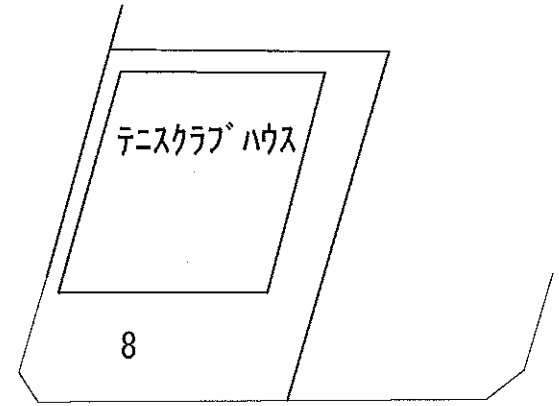
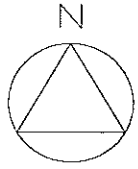
測定地点	測定対象	測定結果[μ Sv/h]			備考
		高さ 100cm	高さ 50cm	高さ 5cm	
21	アーチラダー	0.08	0.08	0.08	
22	生活道路北側溝	0.10	0.10	0.13	
23	北口駐輪場	0.09	0.10	0.11	
24	センター北出入口	0.07	0.08	0.09	
25	3オン3コート	0.09	0.10	0.11	
26	センター西出入口	0.08	0.08	0.10	
27	西口駐輪場	0.09	0.09	0.10	
28	センター南出入口	0.09	0.10	0.13	
29	地下駐車場 階段口西側	0.08	0.08	0.10	
30	健康広場	0.10	0.09	0.11	
31	砂場 (ネットジャングル下)	0.08	0.08	0.09	※前回測定箇所
32	コンビネーション遊具 滑台滑面	0.08	0.08	0.09	
33	回転鉄棒	0.06	0.07	0.06	
34	砂場(滑台下)	0.09	0.10	0.11	※前回測定箇所
35	パーゴラ下	0.09	0.09	0.10	
36					
37					
38					
39					
40					

※測定地点は、次頁の位置図を参照。

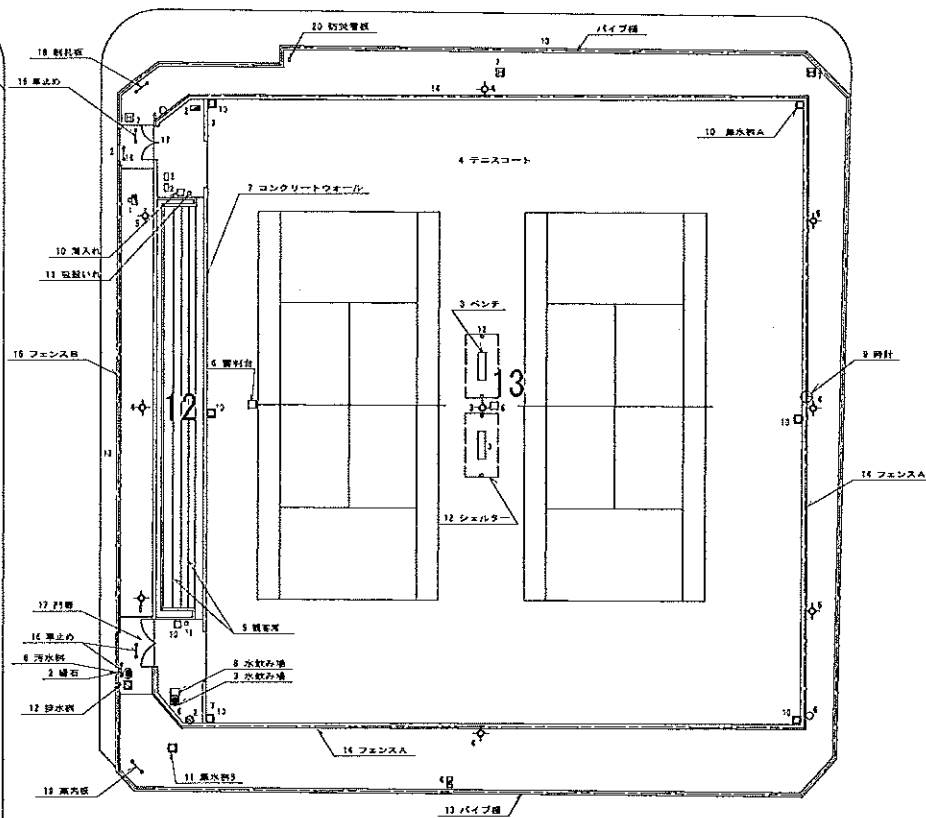
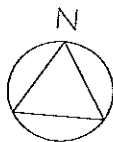
総合スポーツセンター公園



総合スポーツセンター公園



総合スポーツセンター公園



総合スポーツセンター公園

