

# あやせ保育園の放射線測定結果一覧

平成23年12月3日測定

測定地点	測定対象	測定結果[ $\mu$ Sv/h]			備考
		高さ 100cm	高さ 50cm	高さ 5cm	
1	手洗い前植栽	0.09	0.09	0.10	
2	園舎北植栽	0.11	0.13	0.21	
3	園庭中央	0.07	0.07	0.09	
4	プール南東U字溝	0.10	0.12	0.17	
5	プール北東U字溝	0.08	0.09	0.12	
6	園庭滑り台下	0.06	0.06	0.06	
7	プール北排水口(東)	0.07	0.08	0.08	
8	プール北U字溝	0.08	0.08	0.11	
9	プール北排水口(西)	0.08	0.09	0.10	
10	通用門脇U字溝	0.09	0.08	0.10	
11	通用門脇植栽	0.10	0.11	0.15	
12	駐車スペースU字溝	0.10	0.11	0.16	
13	駐車スペース植栽	0.09	0.11	0.15	
14	駐車スペース雨水枡	0.10	0.11	0.13	
15	避難用滑り台下	0.15	0.21	0.47	
16	雨樋下	0.21	0.43	1.48	50cmは3回測定平均値
17	砂場	0.10	0.10	0.12	
18					
19					
20					

測定地点	測定対象	測定結果[ $\mu$ Sv/h]			備考
		高さ 100cm	高さ 50cm	高さ 5cm	
21					
22					
23					
24					
25					
26					
27					
28					
29					
30					
31					
32					
33					
34					
35					
36					
37					
38					
39					
40					

※測定地点は、次頁の位置図を参照。

あやせ保育園



道路

植込み

15 植込み用スペース下

②

16

園舎

駐車スペース

10 通用門




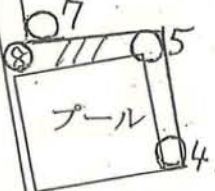
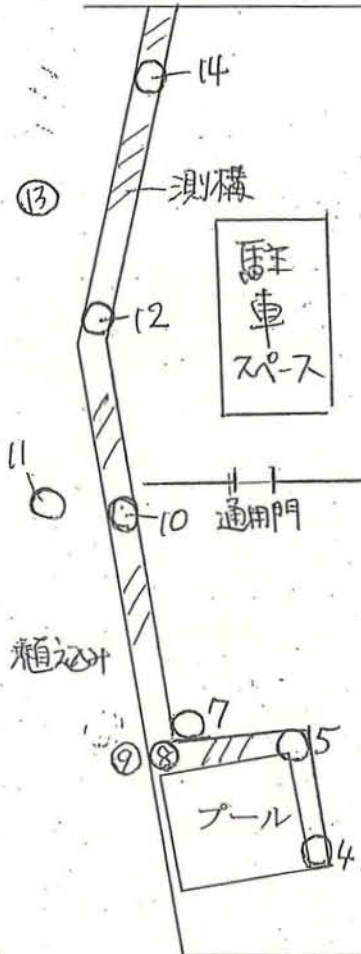
手洗い

子ども家庭支援センター

プール

砂

フェンス



③