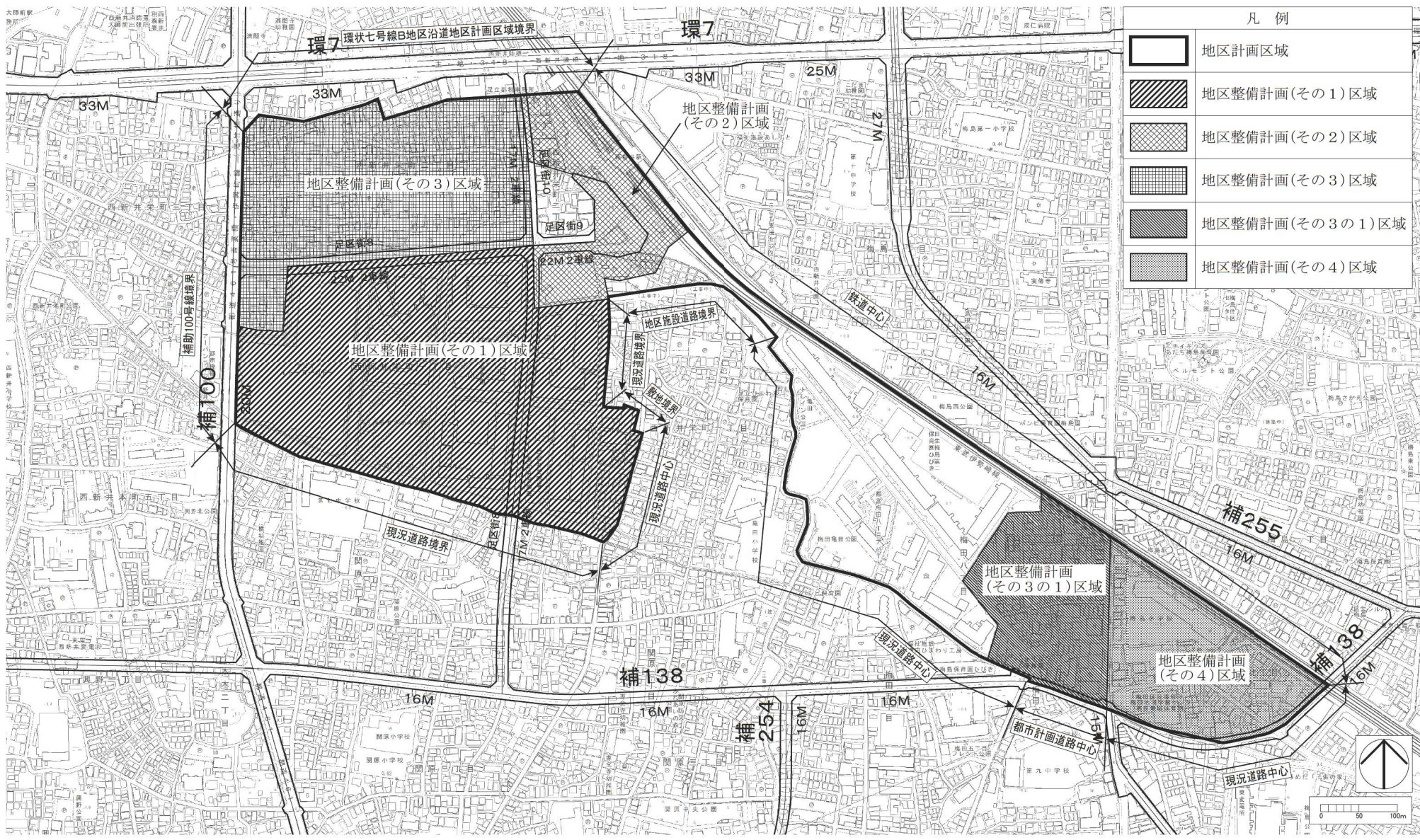


東京都市計画地区計画 西新井駅西口周辺地区地区計画 計画図 (区域)

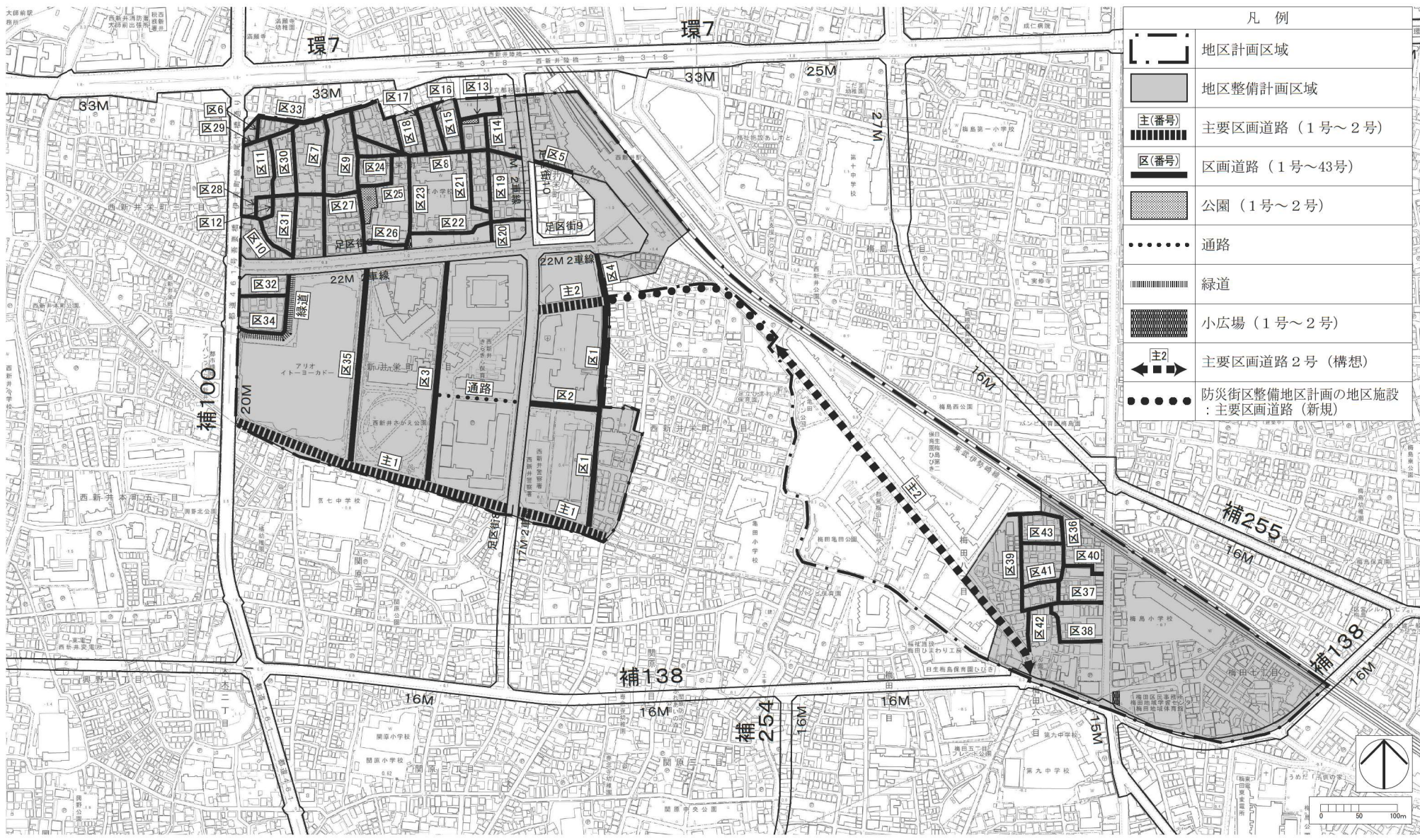
[足立区決定]



この地図は、東京都知事の承認を受けて、東京都縮尺2,500分の1地形図を利用して作成したものである。(承認番号) MMT利許第04-121号、令和4年7月22日 (承認番号) 4都市基街都第37号、令和4年5月9日

東京都市計画地区計画 西新井駅西口周辺地区地区計画 方針附図

[足立区決定]

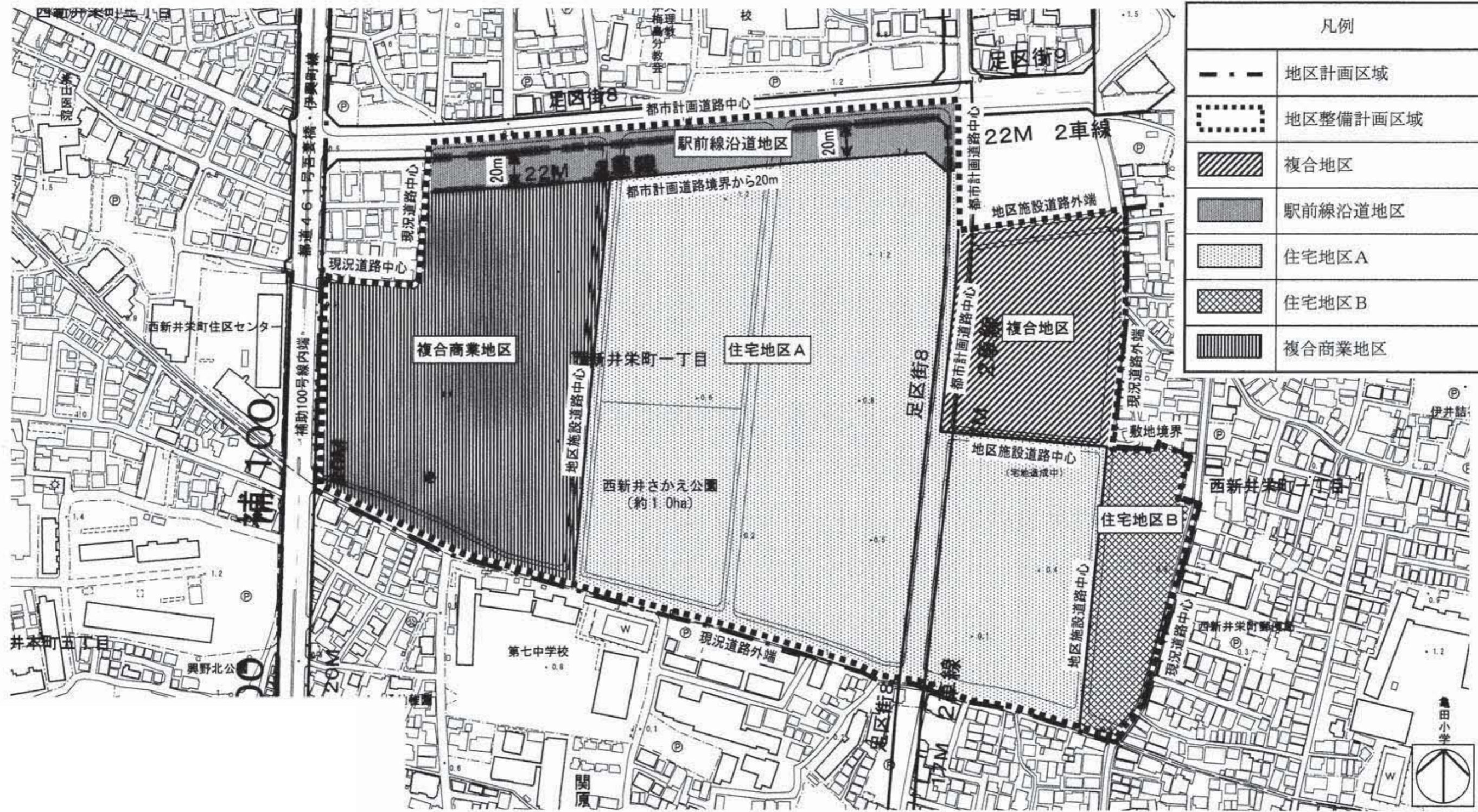


凡例	
	地区計画区域
	地区整備計画区域
	主要区画道路 (1号~2号)
	区画道路 (1号~43号)
	公園 (1号~2号)
	通路
	緑道
	小広場 (1号~2号)
	主要区画道路2号 (構想)
	防災街区整備地区計画の地区施設 : 主要区画道路 (新規)

この地図は、東京都知事の承認を受けて、東京都縮尺2,500分の1地形図を利用して作成したものである。(承認番号) MMT利許第04-121号、令和4年7月22日 (承認番号) 4都市基街都第37号、令和4年5月9日

東京都市計画地区計画 西新井駅西口周辺地区地区計画 地区整備計画（その1）計画図1

[足立区決定]



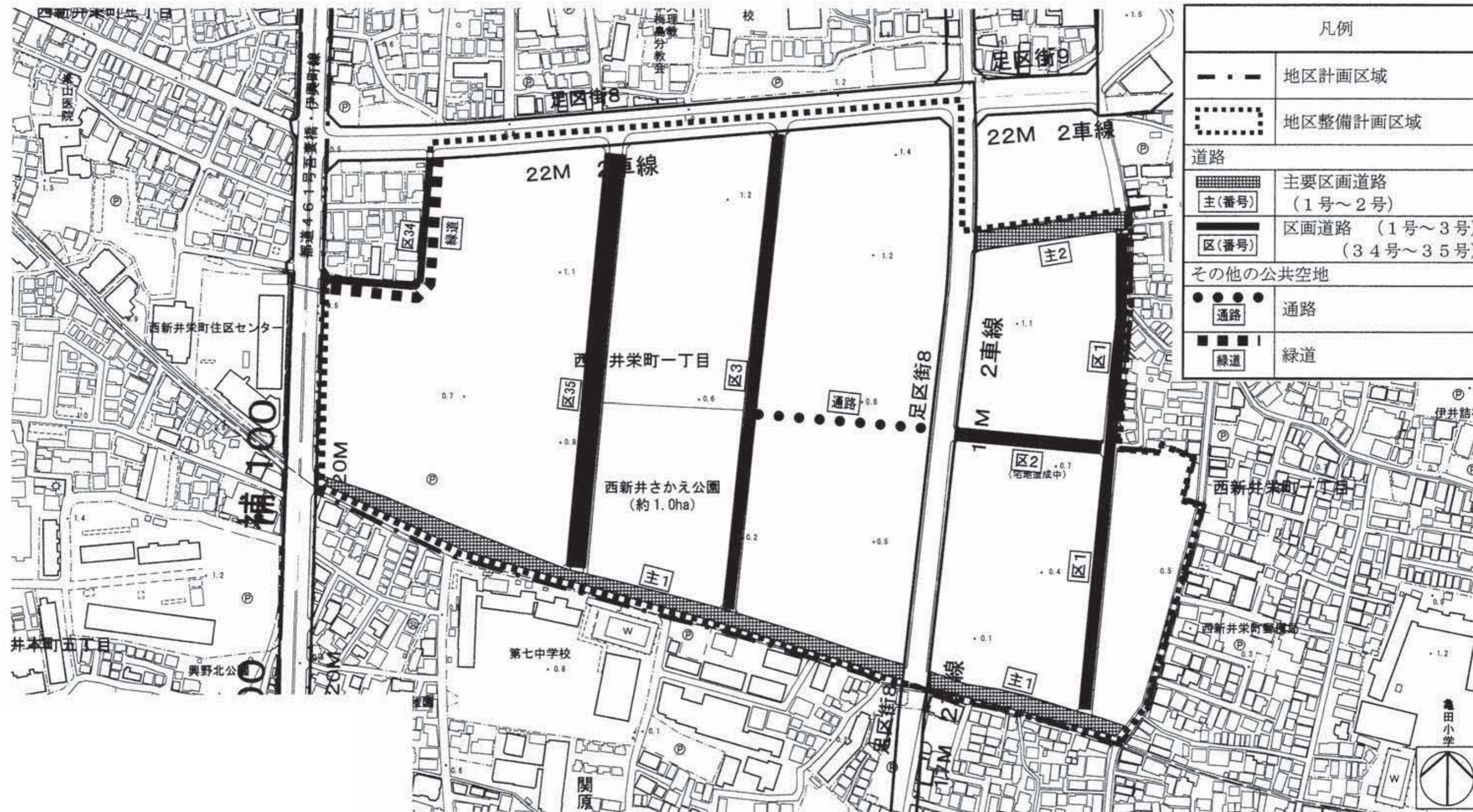
縮尺 1 : 2, 500

この地図は、東京都知事の承認を受けて、東京都縮尺 1/2,500 の地形図（道路網図）を使用して作成したものである。ただし、計画線は、都市計画道路の計画図から転記したものである。無断複製を禁ず。（承認番号）19都市基街第497号、平成19年11月7日

この地図は、東京都知事の承認を受けて、東京都縮尺 2,500 分の 1 の地形図を使用して作成したものである。（承認番号）19都市基交 第378号

東京都市計画地区計画 西新井駅西口周辺地区地区計画 地区整備計画（その1）計画図2

[足立区決定]



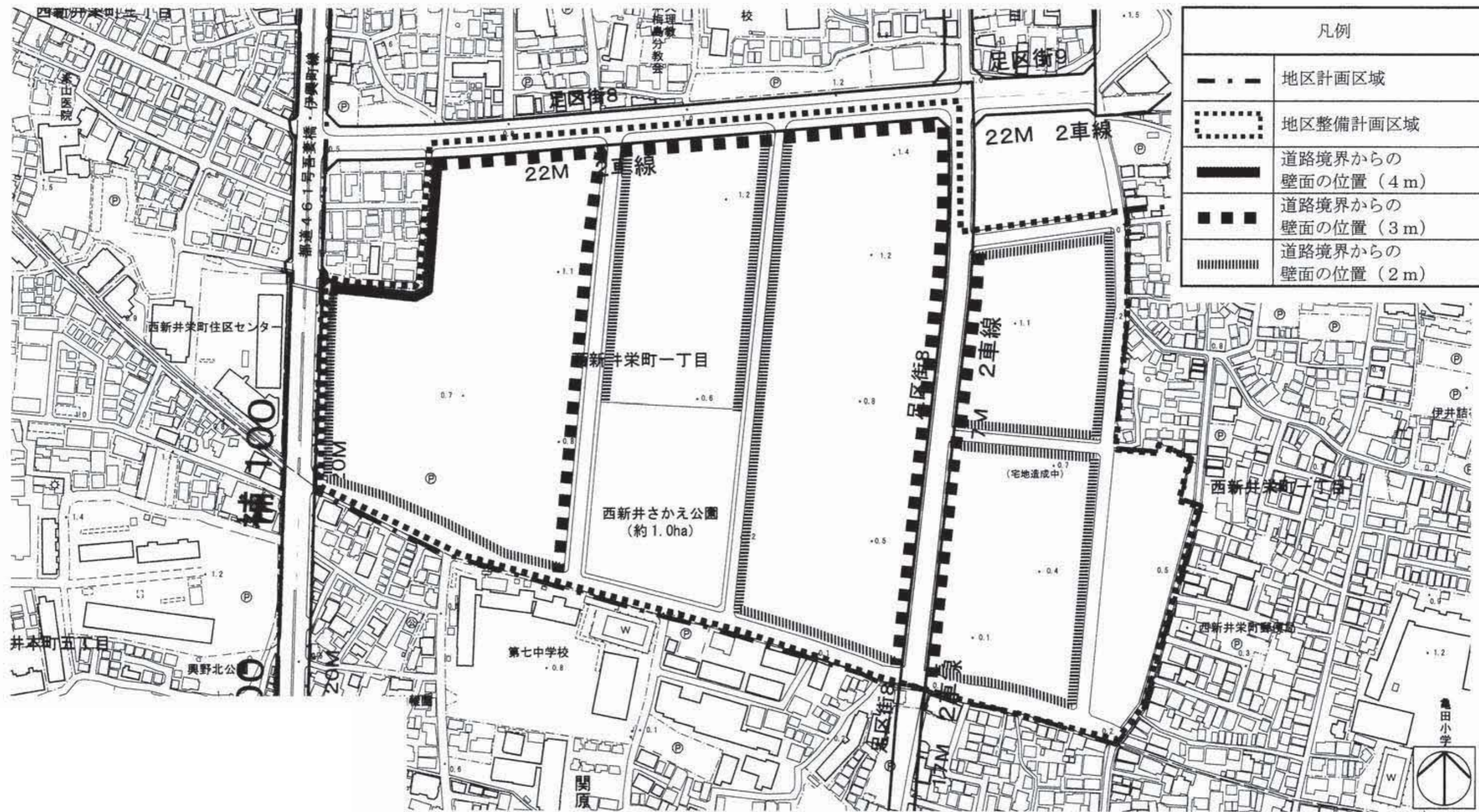
縮尺 1 : 2, 500

この地図は、東京都知事の承認を受けて、東京都縮尺 1/2, 500 の地形図（道路網図）を使用して作成したものである。ただし、計画線は、都市計画道路の計画図から転記したものである。無断複製を禁ず。（承認番号）19都市基街第497号、平成19年11月7日

この地図は、東京都知事の承認を受けて、東京都縮尺 2, 500 分の 1 の地形図を使用して作成したものである。（承認番号）19都市基交 第378号

東京都市計画地区計画 西新井駅西口周辺地区地区計画 地区整備計画（その1） 計画図3

[足立区決定]

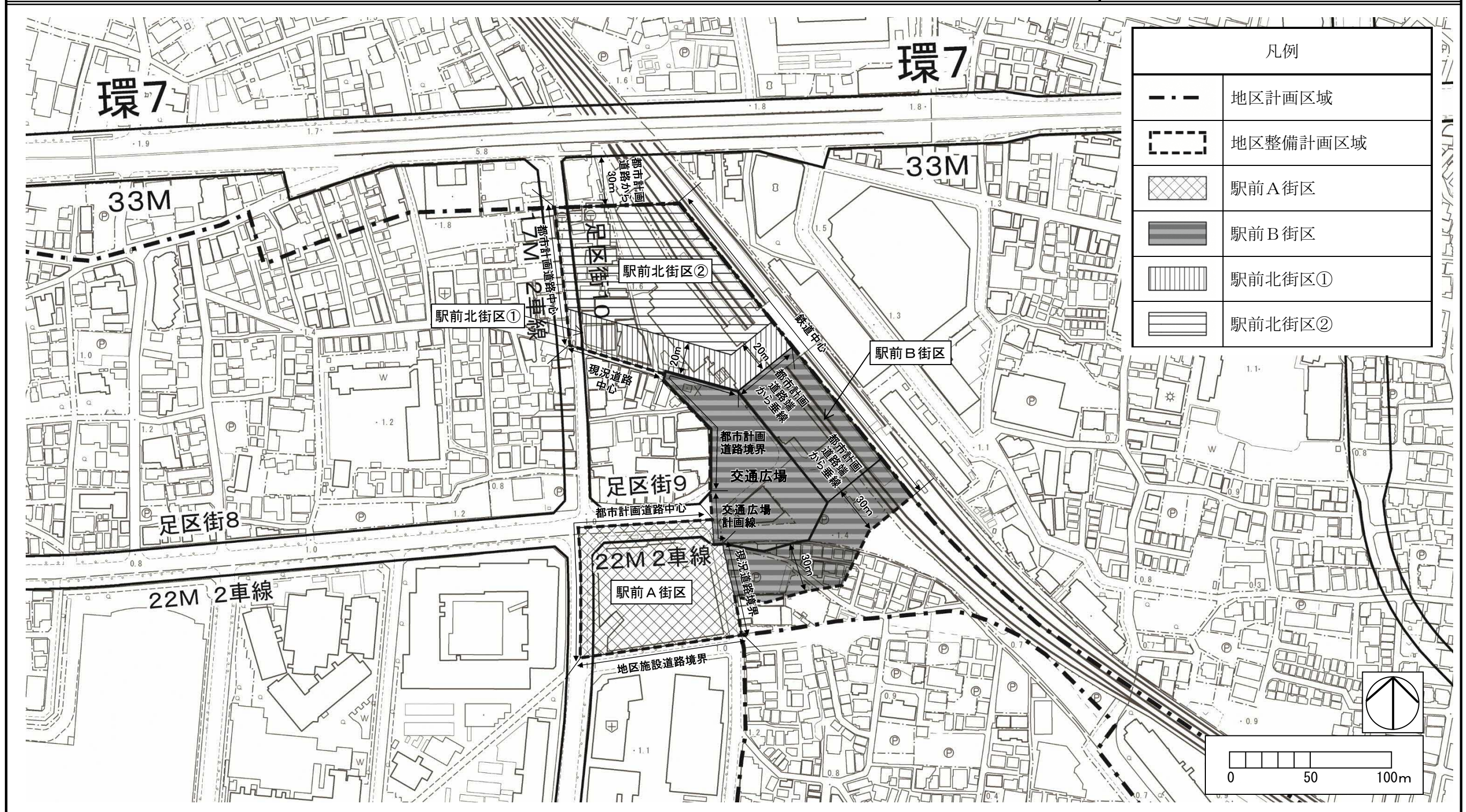


縮尺 1 : 2,500

この地図は、東京都知事の承認を受けて、東京都縮尺 1/2,500 の地形図（道路網図）を使用して作成したものである。ただし、計画線は、都市計画道路の計画図から転記したものである。無断複製を禁ず。（承認番号）19都市基街第497号、平成19年11月7日
この地図は、東京都知事の承認を受けて、東京都縮尺 2,500 分の 1 の地形図を使用して作成したものである。（承認番号）19都市基交 第378号

東京都市計画地区計画 西新井駅西口周辺地区地区計画
 地区整備計画（その2） 計画図1

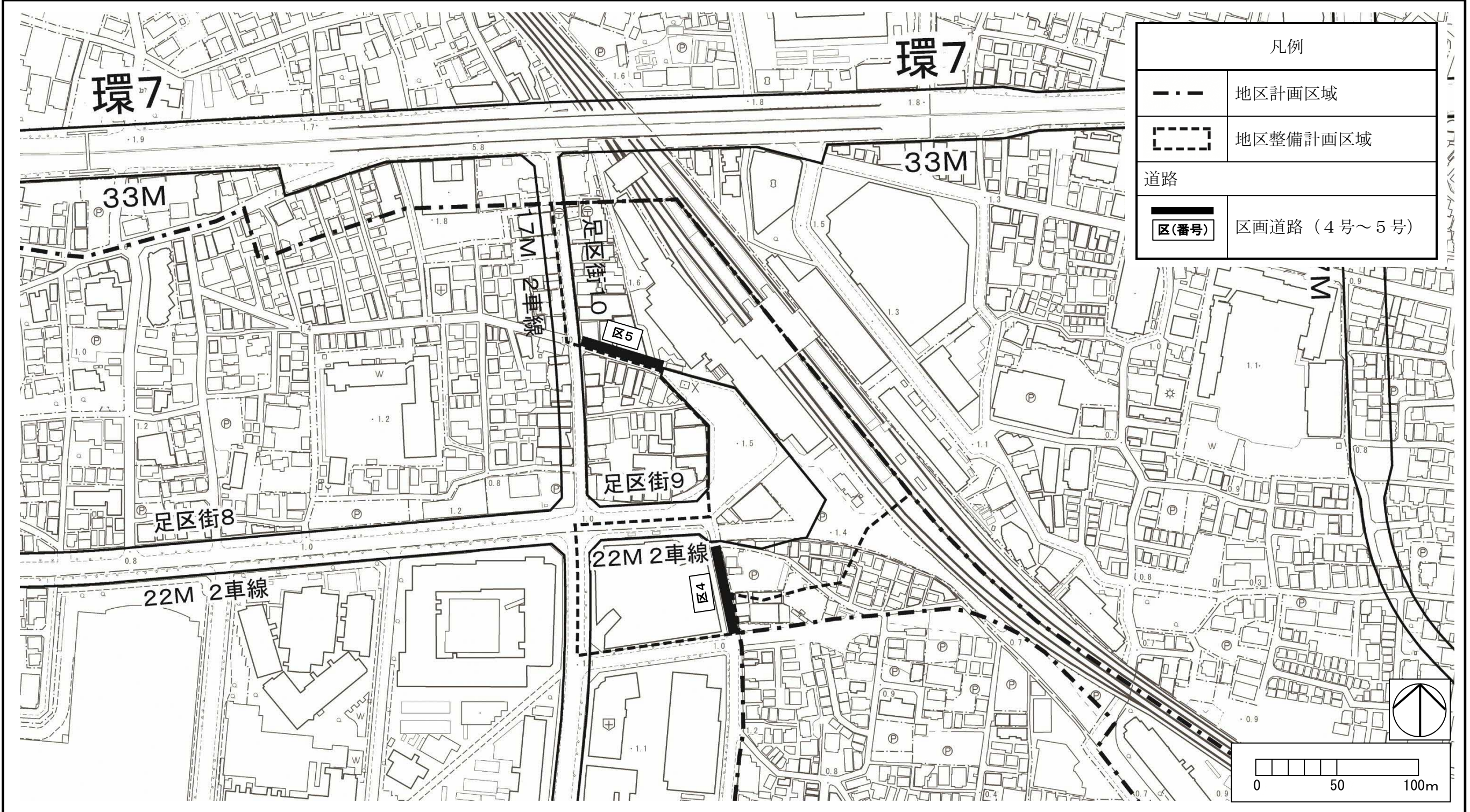
〔足立区決定〕



この地図は、東京都縮尺 2,500 分の 1 地形図を利用して作成したものである。(承認番号) MMT 利許第 04-121 号、令和 4 年 7 月 2 2 日 (承認番号) 4 都市基街都第 3 7 号、令和 4 年 5 月 9 日

東京都市計画地区計画 西新井駅西口周辺地区地区計画
 地区整備計画（その2） 計画図2

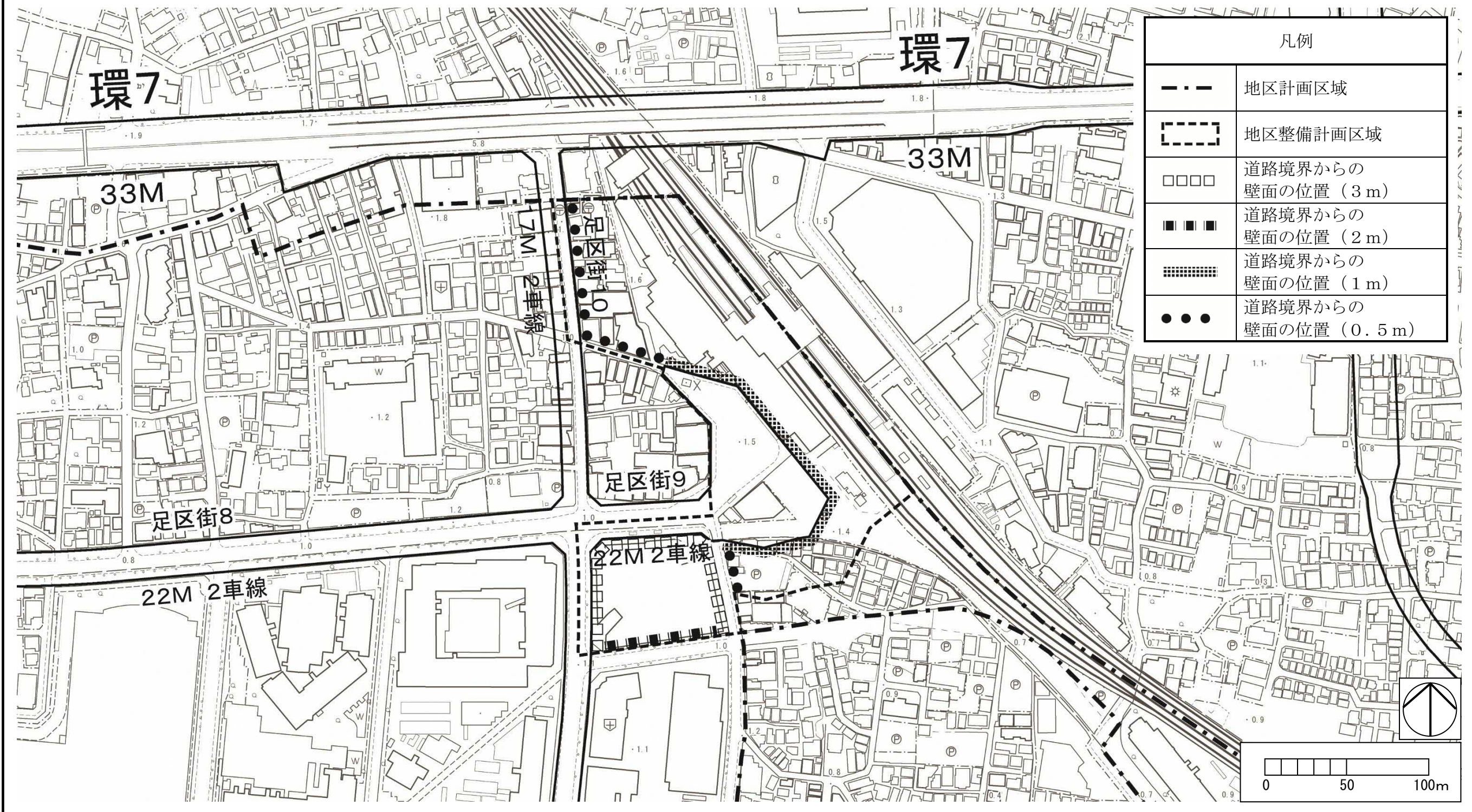
[足立区決定]



この地図は、東京都縮尺 2,500 分の 1 地形図を利用して作成したものである。(承認番号) MMT 利許第 04-121 号、令和 4 年 7 月 2 日 (承認番号) 4 都市基街都第 3 7 号、令和 4 年 5 月 9 日

東京都市計画地区計画 西新井駅西口周辺地区地区計画
 地区整備計画（その2） 計画図3

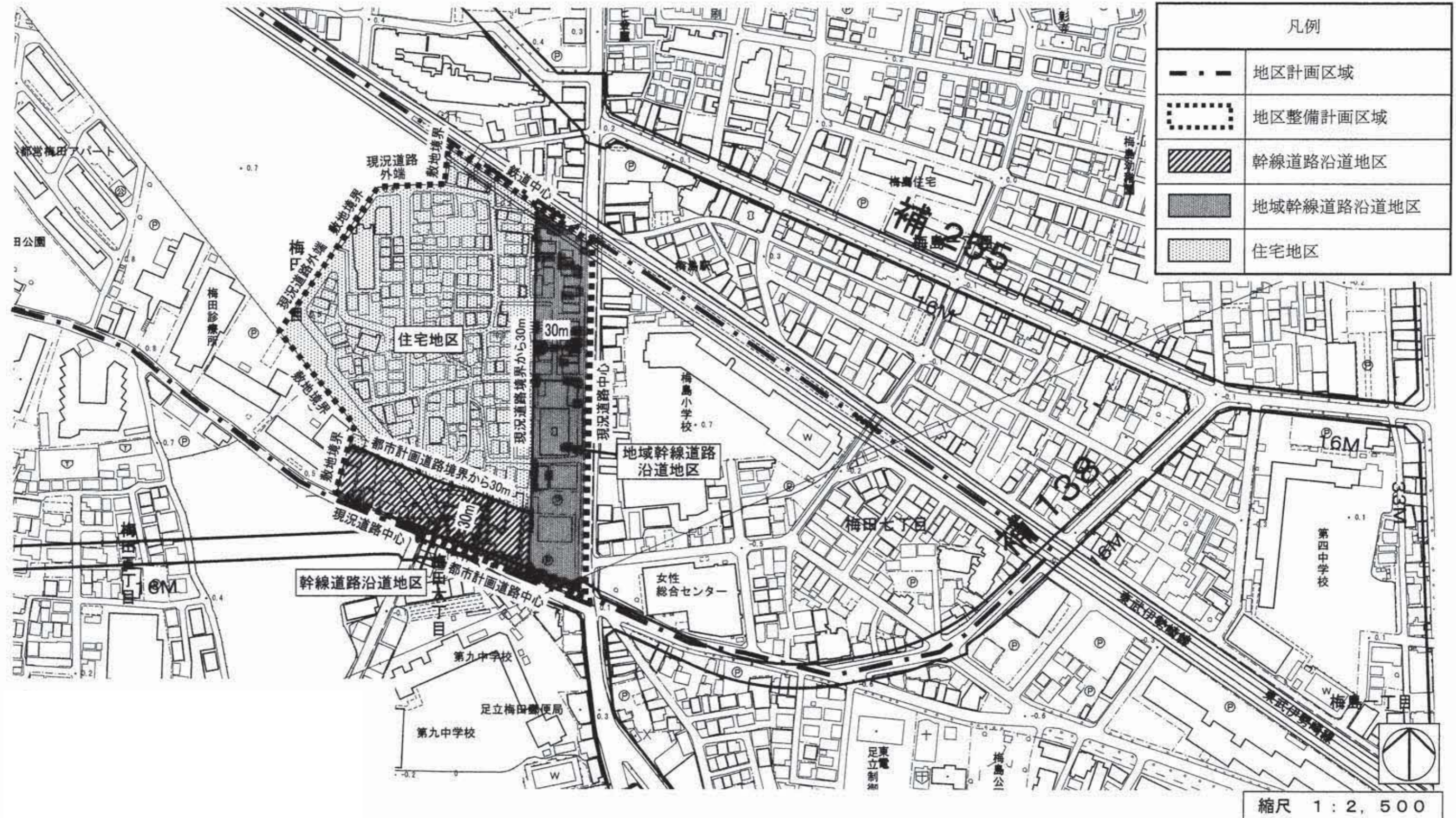
[足立区決定]



この地図は、東京都縮尺 2,500 分の 1 地形図を利用して作成したものである。(承認番号) MMT 利許第 04-121 号、令和 4 年 7 月 2 日 (承認番号) 4 都市基街都第 3 7 号、令和 4 年 5 月 9 日

東京都市計画地区計画 西新井駅西口周辺地区地区計画 地区整備計画 (その3の1) 計画図1

[足立区決定]

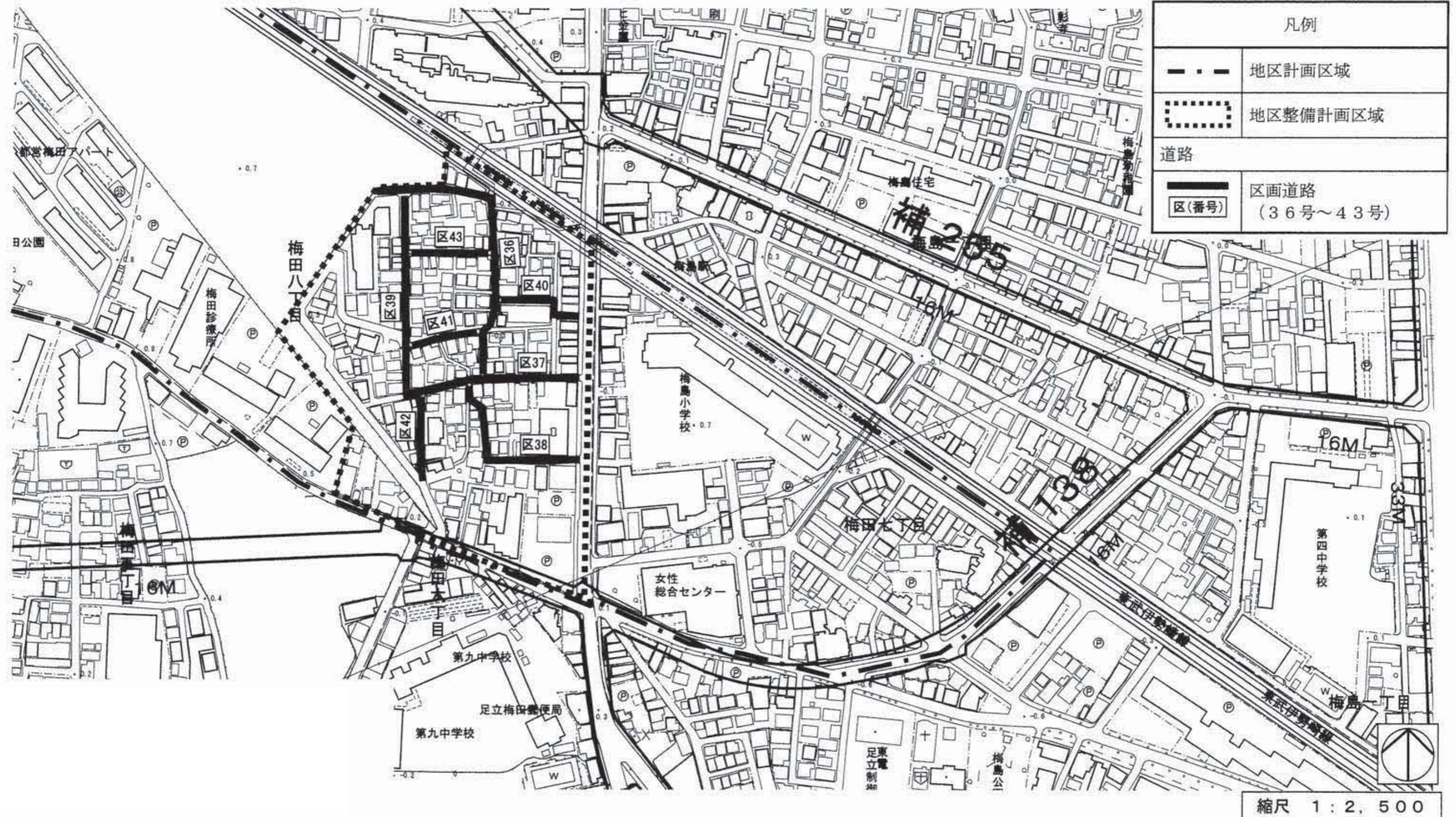


この地図は、東京都知事の承認を受けて、東京都縮尺 1/2,500 の地形図（道路網図）を使用して作成したものである。ただし、計画線は、都市計画道路の計画図から転記したものである。無断複製を禁ず。（承認番号）19都市基街第497号、平成19年11月7日

この地図は、東京都知事の承認を受けて、東京都縮尺 2,500 分の 1 の地形図を使用して作成したものである。（承認番号）19都市基交 第378号

東京都市計画地区計画 西新井駅西口周辺地区地区計画 地区整備計画（その3の1）計画図2

[足立区決定]

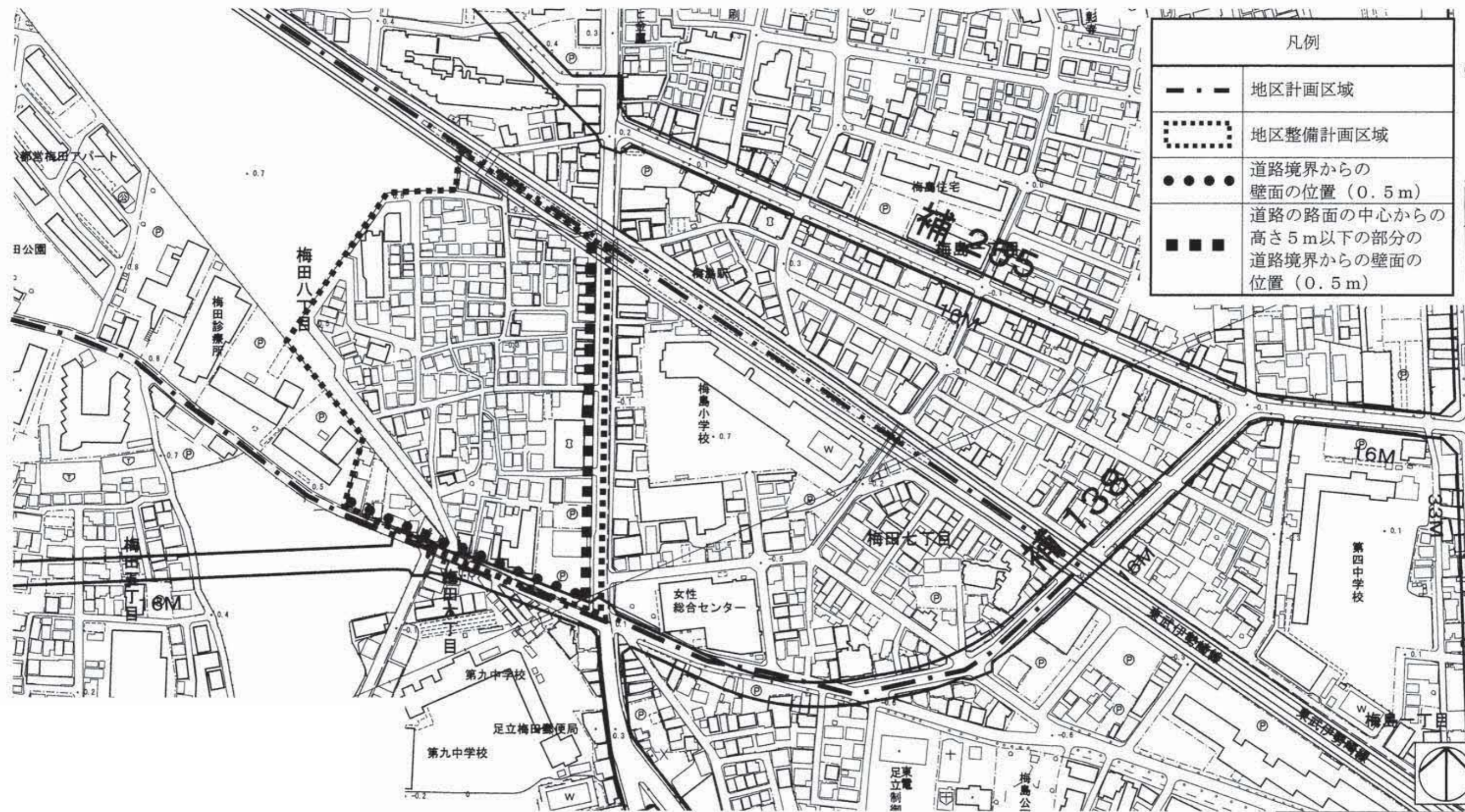


この地図は、東京都知事の承認を受けて、東京都縮尺 1/2,500 の地形図（道路網図）を使用して作成したものである。ただし、計画線は、都市計画道路の計画図から転記したものである。無断複製を禁ず。（承認番号）19都市基街第497号、平成19年11月7日

この地図は、東京都知事の承認を受けて、東京都縮尺 2,500 分の 1 の地形図を使用して作成したものである。（承認番号）19都市基交 第378号

東京都市計画地区計画 西新井駅西口周辺地区地区計画 地区整備計画（その3の1）計画図3

[足立区決定]



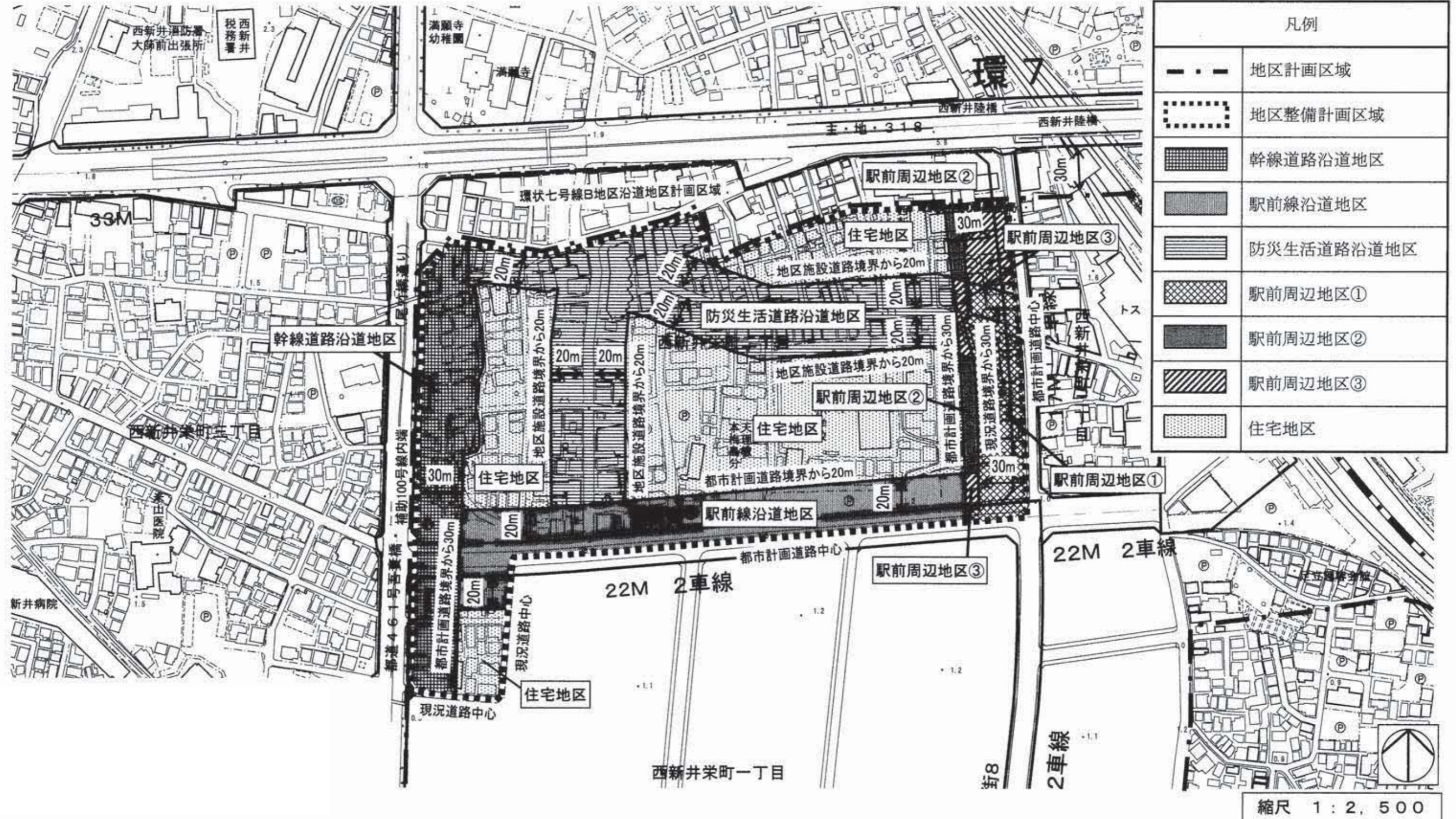
縮尺 1 : 2,500

この地図は、東京都知事の承認を受けて、東京都縮尺 1/2,500 の地形図（道路網図）を使用して作成したものである。ただし、計画線は、都市計画道路の計画図から転記したものである。無断複製を禁ず。（承認番号）19都市基街第497号、平成19年11月7日

この地図は、東京都知事の承認を受けて、東京都縮尺 2,500 分の 1 の地形図を使用して作成したものである。（承認番号）19都市基交 第378号

東京都市計画地区計画 西新井駅西口周辺地区地区計画 地区整備計画 (その3) 計画図1

[足立区決定]

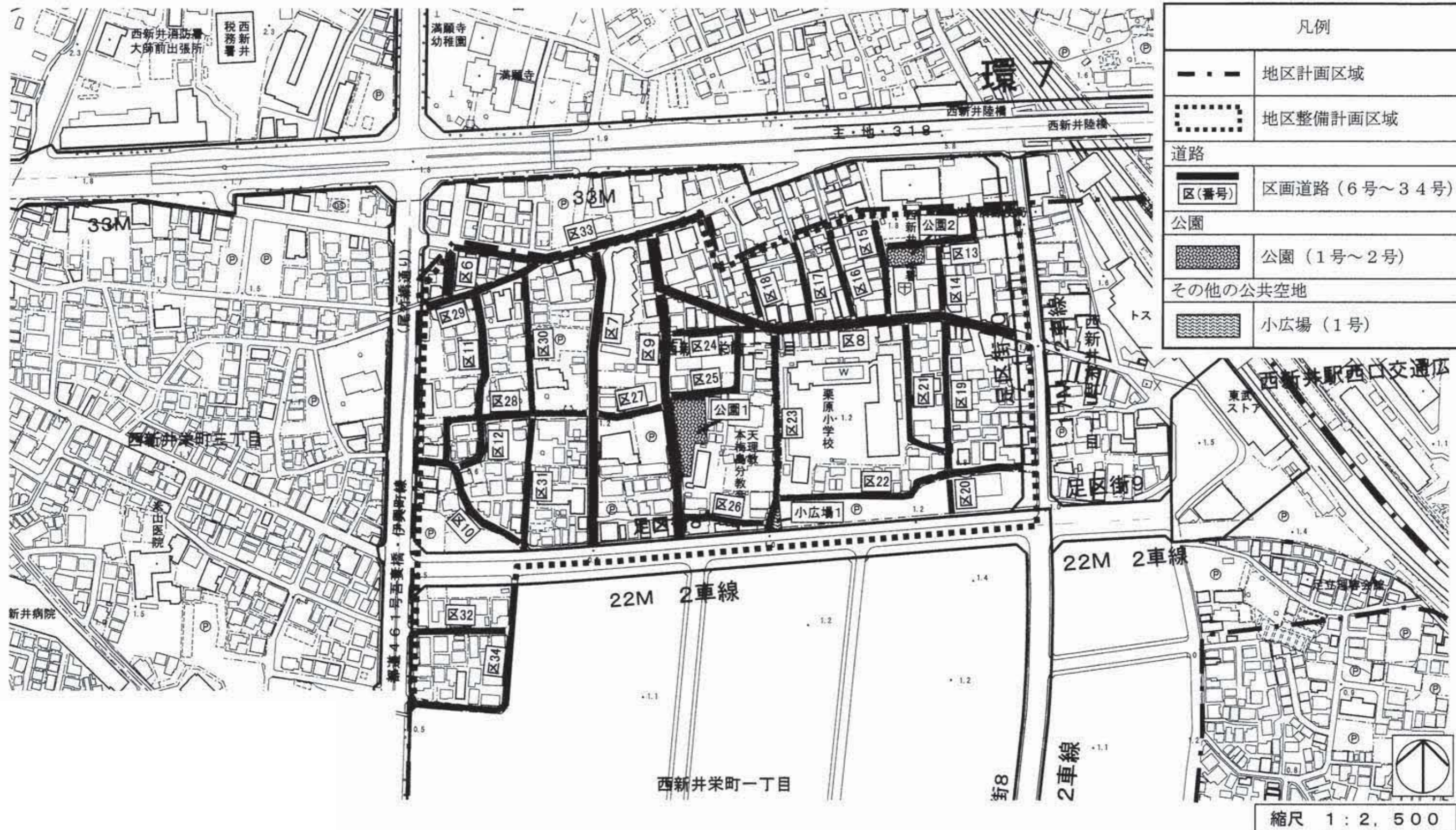


この地図は、東京都知事の承認を受けて、東京都縮尺 1/2,500 の地形図（道路網図）を使用して作成したものである。ただし、計画線は、都市計画道路の計画図から転記したものである。無断複製を禁ず。（承認番号）19都市基街第497号、平成19年11月7日

この地図は、東京都知事の承認を受けて、東京都縮尺 2,500 分の 1 の地形図を使用して作成したものである。（承認番号）19都市基交 第378号

東京都市計画地区計画 西新井駅西口周辺地区地区計画
地区整備計画 (その3) 計画図2

[足立区決定]



この地図は、東京都知事の承認を受けて、東京都縮尺 1/2,500 の地形図(道路網図)を使用して作成したものである。ただし、計画線は、都市計画道路の計画図から転記したものである。無断複製を禁ず。(承認番号) 19都市基街第497号、平成19年11月7日

この地図は、東京都知事の承認を受けて、東京都縮尺 2,500 分の1の地形図を使用して作成したものである。(承認番号) 19都市基交 第378号

東京都計画地区計画 西新井駅西口周辺地区地区計画
地区整備計画（その3） 計画図3

〔足立区決定〕

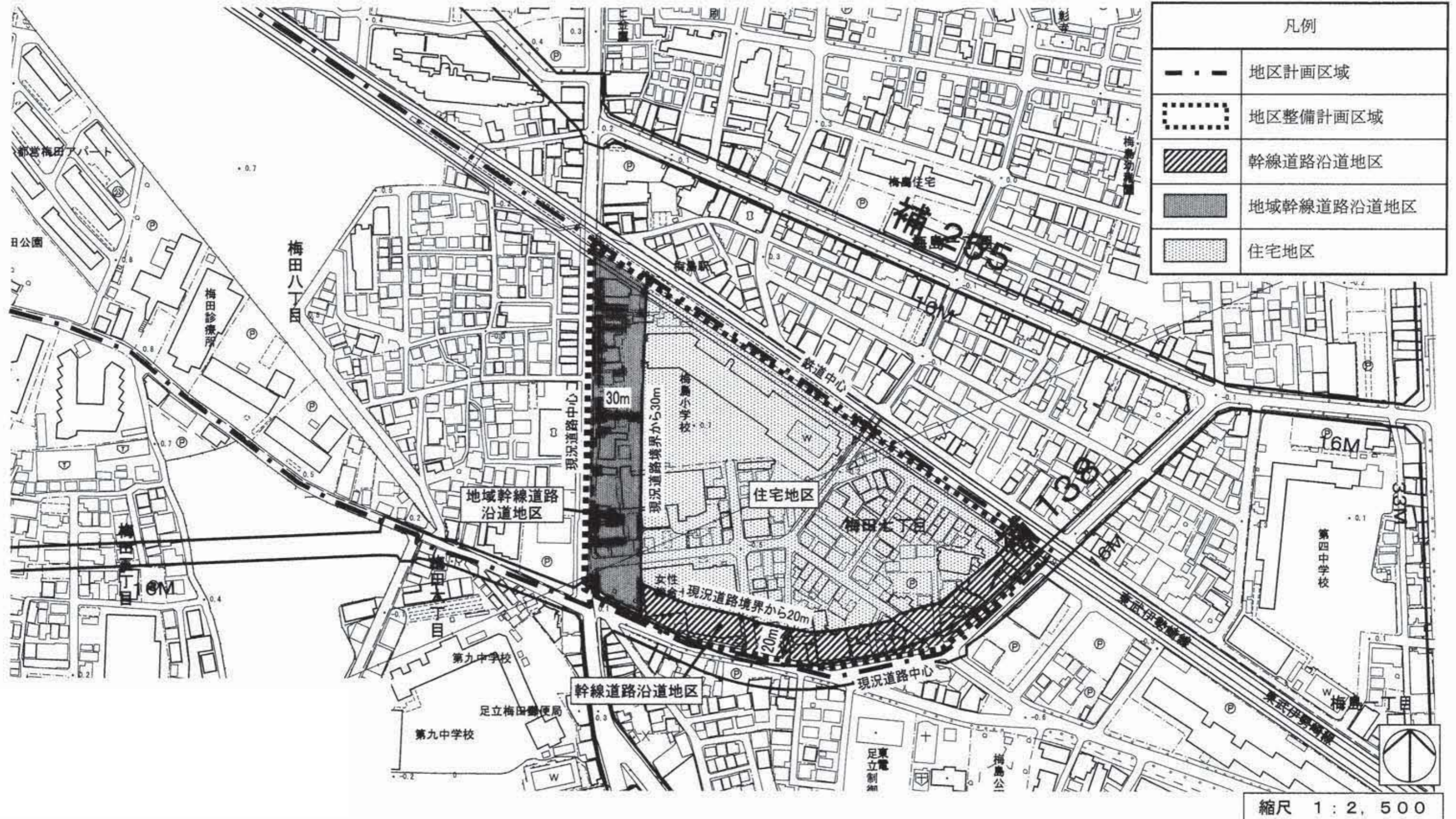


この地図は、東京都知事の承認を受けて、東京都縮尺 1/2,500 の地形図（道路網図）を使用して作成したものである。ただし、計画線は、都市計画道路の計画図から転記したものである。無断複製を禁ず。（承認番号）19都市基街第497号、平成19年11月7日

この地図は、東京都知事の承認を受けて、東京都縮尺 2,500 分の 1 の地形図を使用して作成したものである。（承認番号）19都市基交 第378号

東京都市計画地区計画 西新井駅西口周辺地区地区計画 地区整備計画（その4）計画図1

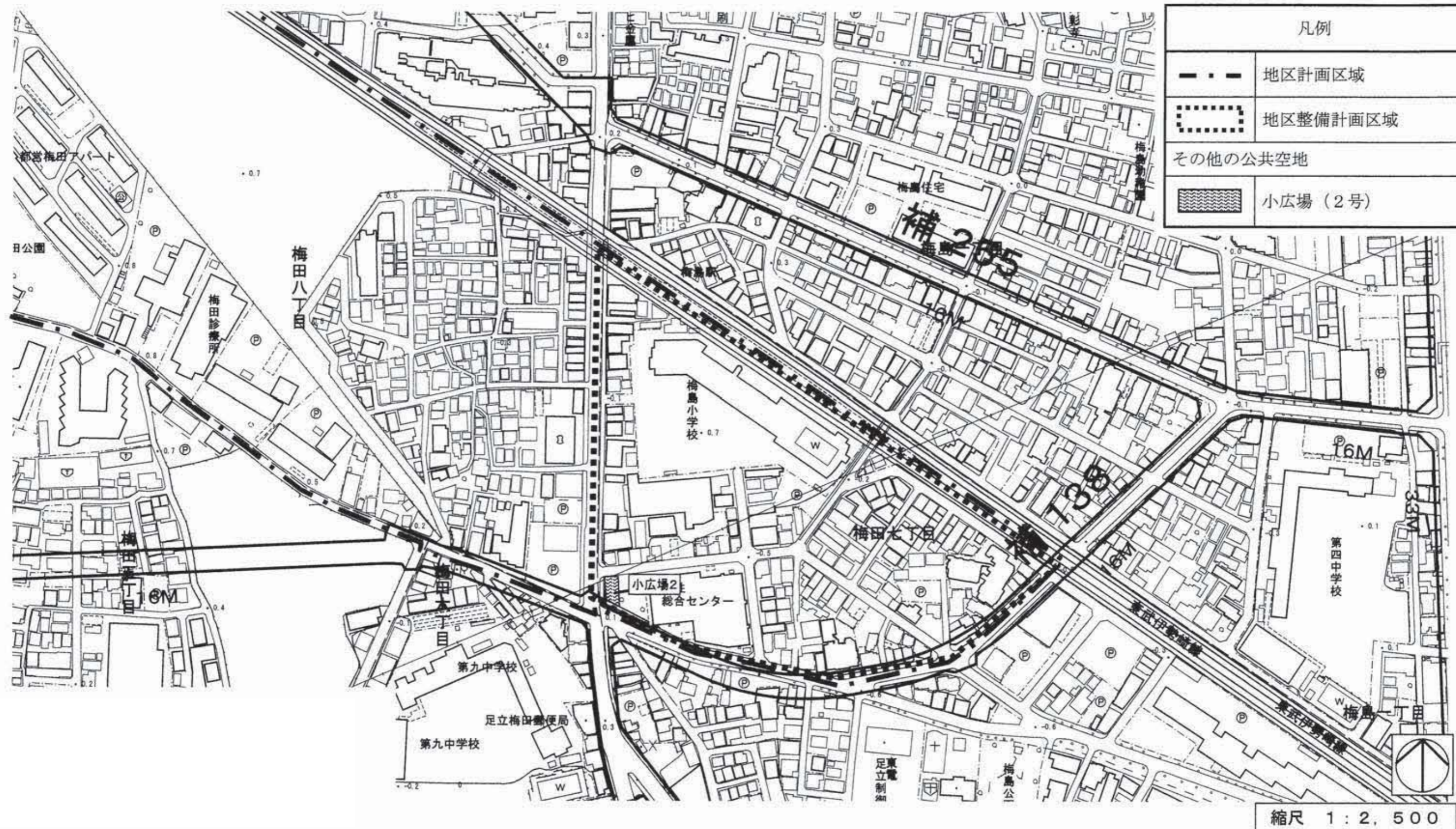
[足立区決定]



この地図は、東京都知事の承認を受けて、東京都縮尺 1/2, 500 の地形図（道路網図）を使用して作成したものである。ただし、計画線は、都市計画道路の計画図から転記したものである。無断複製を禁ず。（承認番号）19都市基街第497号、平成19年11月7日
この地図は、東京都知事の承認を受けて、東京都縮尺 2, 500 分の 1 の地形図を使用して作成したものである。（承認番号）19都市基交 第378号

東京都市計画地区計画 西新井駅西口周辺地区地区計画 地区整備計画（その4）計画図2

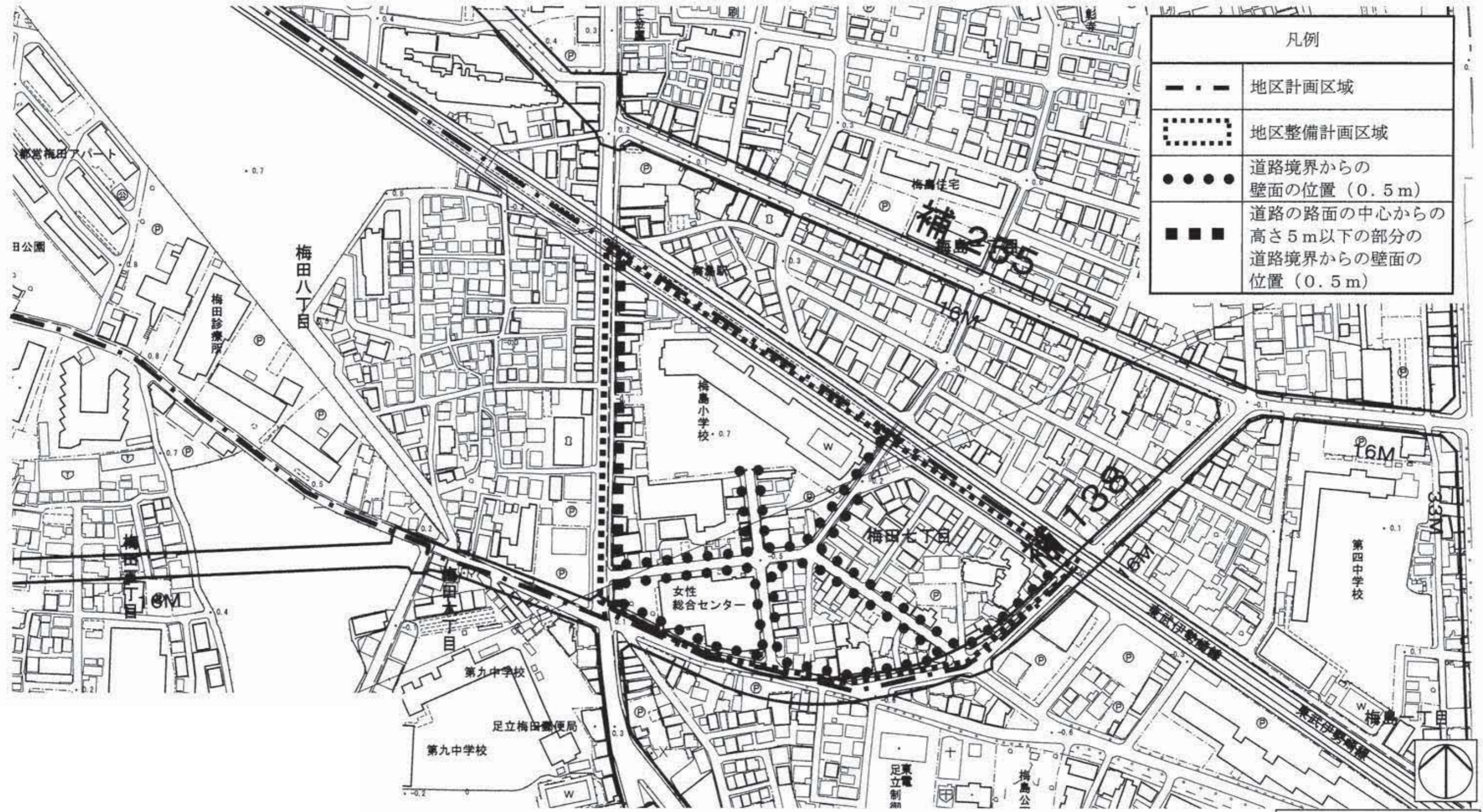
[足立区決定]



この地図は、東京都知事の承認を受けて、東京都縮尺 1/2,500 の地形図（道路網図）を使用して作成したものである。ただし、計画線は、都市計画道路の計画図から転記したものである。無断複製を禁ず。（承認番号）19都市基街第497号、平成19年11月7日
 この地図は、東京都知事の承認を受けて、東京都縮尺 2,500 分の 1 の地形図を使用して作成したものである。（承認番号）19都市基交 第378号

東京都市計画地区計画 西新井駅西口周辺地区地区計画
地区整備計画（その4）計画図3

〔足立区決定〕



この地図は、東京都知事の承認を受けて、東京都縮尺 1/2,500 の地形図（道路網図）を使用して作成したものである。ただし、計画線は、都市計画道路の計画図から転記したものである。無断複製を禁ず。（承認番号）19都市基街第497号、平成19年11月7日

この地図は、東京都知事の承認を受けて、東京都縮尺 2,500 分の 1 の地形図を使用して作成したものである。（承認番号）19都市基交 第378号