

足立区地域防災計画
風水害資料編

資料1 河川の状況

(令和3年4月1日現在)

水系	河川名	区 間	延 長 (k m)	川 幅 (m)	護岸高 (A P m)	維持管理者	財産管理者
荒川	一級河川 荒川	都県境～旧綾瀬川	9.3	430～500	9.6～12.2	国土交通省 荒川下流河川事務所	国土交通省
	〃 隅田川	都県境～旧綾瀬川	14.07	80～100	6.3～7.3	東京都 第六建設事務所	東京都
	〃 旧綾瀬川	荒川～隅田川	0.43	20～40	6.3	足立区 道路維持課 (条例)	東京都
	〃 新芝川	都県境～入谷七丁目19	1.60	86.4	7	足立区 道路維持課 (条例)	東京都
	〃 芝川	鹿浜二丁目45～荒川	0.33	40	7	足立区 道路維持課 (条例)	東京都
利根川	〃 中川	都県境 ～中川一丁目葛飾区境	4.10	150～250	4.5～5.5	国土交通省 江戸川河川事務所	国土交通省
	〃 綾瀬川	都県境(桑袋大橋) ～内匠橋	3.00	33～40	3.9～4.9	国土交通省 江戸川河川事務所	国土交通省
		内匠橋 ～綾瀬一丁目葛飾区境	3.73	34	5.5	東京都 第六建設事務所	東京都
	準用河川 花畑川	中川～綾瀬川	1.40	33	3.1～4.0	足立区 道路維持課 (準用河川)	足立区
	一級河川 毛長川	都県境～綾瀬川	6.97	9.5～ 23.5	4.5～5.5	東京都 第六建設事務所	東京都
	〃 垢川	神明一丁目 ～六木三丁目	2.25	11～18	3	足立区 道路維持課 (条例)	東京都
	〃 伝右川	花畑八丁目 ～毛長川・綾瀬川	0.57	20	4	足立区 道路維持課 (条例)	東京都

資料：都市建設部都市建設課

条例：特別区における東京都の事務処理の特例に関する条例

資料2 重要水防箇所評定基準

種別	重要度等		要注意区間
	A 水防上最も重要な区間	B 水防上重要な区間	
越水 (溢水)	計画高水流量規模の洪水の水位（高潮区間の堤防にあつては計画高潮位）が現況の堤防高を越える箇所。	計画高水流量規模の洪水の水位（高潮区間の堤防にあつては計画高潮位）と現況の堤防高との差が堤防の計画余裕高に満たない箇所。	
堤体漏水	堤防の機能に支障が生じる堤体の変状の履歴（被災状況が確認できるもの）があり、類似の変状が繰り返し生じている箇所。 堤体の土質、法勾配等からみて堤防の機能に支障が生じる堤体の変状の生じるおそれがあり、かつ堤防の機能に支障が生じる堤体の変状の履歴（被災状況が確認できるもの）がある箇所。 水防団等と意見交換を行い、堤体漏水が生じる可能性が特に高いと考えられる箇所。	堤防の機能に支障が生じる堤体の変状の履歴（被災状況が確認できるもの）があり、安全が確認されていない箇所、又は堤防の機能に支障は生じていないが、進行性がある堤体の変状が集中している箇所。堤防の機能に支障が生じる堤体の変状の履歴（被災状況が確認できるもの）はないが、堤体の土質、法勾配等からみて堤防の機能に支障が生じる堤体の変状の生じるおそれがあると考えられる箇所。水防団等と意見交換を行い、堤体漏水が生じる可能性が高いと考えられる箇所。	
基礎地盤漏水	堤防の機能に支障が生じる基礎地盤漏水に関する変状の履歴（被災状況が確認できるもの）があり、類似の変状が繰り返し生じている箇所。基礎地盤の土質等からみて堤防の機能に支障が生じる変状の生じるおそれがあり、かつ堤防の機能に支障が生じる基礎地盤漏水に関する変状の履歴（被災状況が確認できるもの）がある箇所。水防団等と意見交換を行い、基礎地盤漏水が生じる可能性が特に高いと考えられる箇所。	堤防の機能に支障が生じる基礎地盤漏水に関する変状の履歴（被災状況が確認できるもの）があり、安全が確認されていない箇所、又は堤防の機能に支障は生じていないが、進行性がある基礎地盤漏水に関する変状が集中している箇所。堤防の機能に支障が生じる基礎地盤漏水に関する変状の履歴（被災状況が確認できるもの）はないが、基礎地盤漏水の土質等からみて堤防の機能に支障が生じる変状の生じるおそれがあると考えられる箇所。水防団等と意見交換を行い、基礎地盤漏水が生じる可能性が高いと考えられる箇所。	
水衝・洗掘	水衝部にある堤防の前面の河床が深掘れしているが、その対策が未施工の箇所。橋台取り付け部やその他の工作物の突出箇所、堤防護岸の根固め等が洗われ一部破損しているが、その対策が未施工の箇所。波浪による河岸の決壊等の危険に瀕した実績があるが、その対策が未施工の箇所。	水衝部にある堤防の前面の河床が深掘れにならない程度に洗掘されているが、その対策が未施工の箇所。	
工作物	河川管理施設等応急対策基準に基づく改善措置が必要な堰、橋梁、樋管その他の工作物の設置されている箇所。橋梁その他の河川横断工作物の桁下高等が計画高水流量規模の洪水の水位（高潮区間の堤防にあつては計画高潮位）以下となる箇所。	橋梁その他の河川横断工作物の桁下高等と計画高水流量規模の洪水の水位（高潮区間の堤防にあつては計画高潮位）との差が堤防の計画余裕高に満たない箇所。	
工事施工			出水期間中に堤防を開削する工事箇所又は仮締切等により本堤に影響を及ぼす箇所
新堤防・破堤跡・旧川跡			新堤防で築造後3年以内の箇所。 破堤跡又は旧川跡の箇所。
陸閘			陸閘が設置されている箇所。

（令和7年度東京都水防計画 資料編より）

資料3 注意箇所一覽

(本編 風水害編 p. 40)
(令和7年度東京都水防計画 資料編より)

ア 国土交通大臣管轄河川等

事務所名	河川名	重要度		左 右 岸 別	重要水防箇所		延長 (m)	重要なる理由
		種別	階級		地先名	料杭位置		
江戸川河川事務所	中川	越水(溢水) 基礎地盤漏水	B B	右	足立区六木3丁目	18.5k 上 5m 18.0k 上 49.3m	56	計算水位と現況堤防高の差が余裕高未満(流下能力不足) 基礎地盤漏水の生じるおそれがある箇所
江戸川河川事務所	中川	越水(溢水) 堤体漏水 基礎地盤漏水	B B B	右	足立区六木3丁目	18.0k 上 49.3m 18.0k 上 49.0m	3	計算水位と現況堤防高の差が余裕高未満(流下能力不足) 堤体の変状が生じるおそれがある箇所 基礎地盤漏水の生じるおそれがある箇所
江戸川河川事務所	中川	越水(溢水) 堤体漏水 基礎地盤漏水	B B B	右	足立区六木3丁目	18.0k 上 49.0m 18.0k 上 29.4m	196	計算水位と現況堤防高の差が余裕高未満(堤防高は計画堤防高未満) 堤体の変状が生じるおそれがある箇所 基礎地盤漏水の生じるおそれがある箇所
江戸川河川事務所	中川	越水(溢水) 基礎地盤漏水	B B	右	足立区六木3丁目	18.0k 上 29.4m 18.0k 上 21.8m	76	計算水位と現況堤防高の差が余裕高未満(堤防高は計画堤防高未満) 基礎地盤漏水の生じるおそれがある箇所
江戸川河川事務所	中川	越水(溢水)	B	右	足立区六木2丁目	18.0k 上 18.0m 18.0k 上 13.6m	44	計算水位と現況堤防高の差が余裕高未満(堤防高は計画堤防高未満)
江戸川河川事務所	中川	越水(溢水)	B	右	足立区六木2丁目	18.0k 上 13.6m 17.5k 上 23.3m	421	計算水位と現況堤防高の差が余裕高未満(流下能力不足)
江戸川河川事務所	中川	越水(溢水)	B	右	足立区佐野1丁目	17.5k 上 23.3m 17.5k 上 7.8m	155	計算水位と現況堤防高の差が余裕高未満(流下能力不足)
江戸川河川事務所	中川	越水(溢水)	B	右	足立区佐野1丁目	17.5k 上 7.8m 17.0k 上 5.2m	557	計算水位と現況堤防高の差が余裕高未満(堤防高は計画堤防高未満)
江戸川河川事務所	中川	越水(溢水)	B	右	足立区佐野1丁目	17.5k 上 5.2m 17.0k 上 29.2m	291	計算水位と現況堤防高の差が余裕高未満(流下能力不足)
江戸川河川事務所	中川	新堤防	要注	右	足立区佐野1丁目	17.0k 上 14.3m 17.0k 上 5.3m	90	築堤後3年未満 R 2 中川右岸大谷田一丁目地先堤防嵩上工事 (R 4.12)
江戸川河川事務所	中川	新堤防	要注	右	足立区大谷田2丁目	17.0k 上 5.3m 16.5k 上 15.2m	409	築堤後3年未満 R 2 中川右岸大谷田一丁目地先堤防嵩上工事 (R 4.12)
江戸川河川事務所	中川	新堤防	要注	右	足立区大谷田1丁目	16.5k 上 15.2m 16.5k 上 2.7m	125	築堤後3年未満 R 2 中川右岸大谷田一丁目地先堤防嵩上工事 (R 4.12)

事務所名	河川名	重要度		左 右 岸 別	重要水防箇所			延長 (m)	重要なる理由
		種別	階級		地先名	杆杭位置			
江戸川河川事務所	中川	新堤防	要注	右	足立区大谷田1丁目	16.5k 上 27m 16.5k 上 13m	14	築堤後3年未滿 R 2 中川右岸大谷田一丁目地先堤防高上工事(R 4.12) R 4 中川右岸大谷田地区堤防整備工事(R 6.2)	
江戸川河川事務所	中川	新堤防	要注	右	足立区大谷田1丁目	16.5k 上 13m 16.0k 上 373m	163	築堤後3年未滿 R 4 中川右岸大谷田地区堤防整備工事(R 6.2)	
江戸川河川事務所	中川	越水(溢水)	B	右	足立区大谷田1丁目	16.0k 上 366m 16.0k 上 235m	131	計算水位と現況堤防高の差が余裕高未滿(流下能力不足)	
江戸川河川事務所	中川	越水(溢水)	B	右	足立区中川5丁目	16.0k 上 235m 16.0k 上 209m	26	計算水位と現況堤防高の差が余裕高未滿(堤防高は計画堤防高未滿)	
江戸川河川事務所	中川	新堤防	要注	右	足立区中川5丁目	15.5k 上 418m 15.5k 上 382m	36	築堤後3年未滿 R 2 中川左岸新宿地先外堤防高上工事(R 4.12)	
江戸川河川事務所	中川	越水(溢水) 新堤防	B 要注	右	足立区中川5丁目	15.5k 上 382m 15.5k 上 368m	14	計算水位と現況堤防高の差が余裕高未滿(流下能力不足) 築堤後3年未滿 R 2 中川左岸新宿地先外堤防高上工事(R 4.12)	
江戸川河川事務所	中川	越水(溢水)	B	右	足立区中川5丁目	15.5k 上 368m 15.5k 上 365m	3	計算水位と現況堤防高の差が余裕高未滿(流下能力不足)	
江戸川河川事務所	中川	越水(溢水) 新堤防	B 要注	右	足立区中川5丁目	15.5k 上 365m 15.5k 上 358m	7	計算水位と現況堤防高の差が余裕高未滿(流下能力不足) 築堤後3年未滿 R 5 中川右岸中川五丁目地先堤防整備工事(不明)	
江戸川河川事務所	中川	新堤防	要注	右	足立区中川5丁目	15.5k 上 358m 15.5k 上 105m	253	築堤後3年未滿 R 5 中川右岸中川五丁目地先堤防整備工事(不明)	
江戸川河川事務所	中川	新堤防	要注	右	足立区中川3丁目	15.5k 上 105m 15.5k 上 92m	13	築堤後3年未滿 R 5 中川右岸中川五丁目地先堤防整備工事(不明)	
江戸川河川事務所	中川	越水(溢水)	B	右	足立区中川3丁目	15.0k 上 23m 15.0k	23	計算水位と現況堤防高の差が余裕高未滿(流下能力不足)	
江戸川河川事務所	中川	越水(溢水)	B	右	足立区中川3丁目	15.0k 上 14.5k 上 361m	64	計算水位と現況堤防高の差が余裕高未滿(堤防高は計画堤防高未滿)	
江戸川河川事務所	中川	越水(溢水)	B	右	足立区中川3丁目	14.5k 上 340m 14.5k 上 255m	85	計算水位と現況堤防高の差が余裕高未滿(堤防高は計画堤防高未滿)	
江戸川河川事務所	綾瀬川	越水(溢水) 旧川跡	B 要注意	右	足立区花畑8丁目	11.0k 上 229m 11.0k 上 179m	50	計算水位と現況堤防高の差が余裕高未滿(堤防高は計画堤防高未滿) 旧川跡の堤防	
江戸川河川事務所	綾瀬川	越水(溢水)	B	右	足立区花畑8丁目	11.0k 上 179m 11.0k 上 100m	79	計算水位と現況堤防高の差が余裕高未滿(堤防高は計画堤防高未滿)	

事務所名	河川名	重要度		左 右 岸 別	重要水防箇所			延長 (m)	重要なる理由
		種別	階級		地先名	軒杭位置			
江戸川河川事務所	綾瀬川	越水(溢水)	B	右	足立区花畑8丁目	11.0k 上 50m 10.5k 上 239m	238	計算水位と現況堤防高の差が余裕高未満 (堤防高は計画堤防高未満)	
江戸川河川事務所	綾瀬川	越水(溢水) 旧川跡	B 要注意	右	足立区花畑8丁目	10.5k 上 239m 10.5k 上 107m	132	計算水位と現況堤防高の差が余裕高未満 (堤防高は計画堤防高未満) 旧川跡の堤防	
江戸川河川事務所	綾瀬川	越水(溢水) 旧川跡	B 要注意	右	足立区花畑7丁目	10.5k 上 21m 10.0k 上 428m	96	計算水位と現況堤防高の差が余裕高未満 (堤防高は計画堤防高未満) 旧川跡の堤防	
江戸川河川事務所	綾瀬川	旧川跡	要注意	右	足立区花畑7丁目	10.0k 上 428m 10.0k 上 377m	51	旧川跡の堤防	
江戸川河川事務所	綾瀬川	越水(溢水) 旧川跡	B 要注意	右	足立区花畑7丁目	10.0k 上 377m 10.0k 上 352m	25	計算水位と現況堤防高の差が余裕高未満 (堤防高は計画堤防高未満) 旧川跡の堤防	
江戸川河川事務所	綾瀬川	越水(溢水) 旧川跡	B 要注意	右	足立区花畑6丁目	10.0k 上 352m 10.0k 上 302m	50	計算水位と現況堤防高の差が余裕高未満 (堤防高は計画堤防高未満) 旧川跡の堤防	
江戸川河川事務所	綾瀬川	旧川跡	要注意	右	足立区花畑6丁目	10.0k 上 302m 10.0k 上 251m	51	旧川跡の堤防	
江戸川河川事務所	綾瀬川	越水(溢水) 旧川跡	B 要注意	右	足立区花畑6丁目	10.0k 上 251m 10.0k 上 176m	75	計算水位と現況堤防高の差が余裕高未満 (堤防高は計画堤防高未満) 旧川跡の堤防	
江戸川河川事務所	綾瀬川	旧川跡	要注意	右	足立区花畑6丁目	10.0k 上 176m 10.0k 上 151m	25	旧川跡の堤防	
江戸川河川事務所	綾瀬川	越水(溢水) 旧川跡	B 要注意	右	足立区花畑6丁目	10.0k 上 151m 10.0k 上 75m	76	計算水位と現況堤防高の差が余裕高未満 (堤防高は計画堤防高未満) 旧川跡の堤防	
江戸川河川事務所	綾瀬川	旧川跡	要注意	右	足立区花畑6丁目	10.0k 上 75m 9.5k 上 496m	90	旧川跡の堤防	
江戸川河川事務所	綾瀬川	旧川跡	要注意	右	足立区花畑2丁目	9.5k 上 496m 9.5k 上 485m	11	旧川跡の堤防	
江戸川河川事務所	綾瀬川	越水(溢水) 旧川跡	B 要注意	右	足立区花畑2丁目	9.5k 上 485m 9.5k 上 460m	25	計算水位と現況堤防高の差が余裕高未満 (堤防高は計画堤防高未満) 旧川跡の堤防	
江戸川河川事務所	綾瀬川	旧川跡	要注意	右	足立区花畑2丁目	9.5k 上 460m 9.5k 上 434m	26	旧川跡の堤防	
江戸川河川事務所	綾瀬川	越水(溢水) 旧川跡	B 要注意	右	足立区花畑2丁目	9.5k 上 434m 9.5k 上 409m	25	計算水位と現況堤防高の差が余裕高未満 (堤防高は計画堤防高未満) 旧川跡の堤防	

事務所名	河川名	重要度		左 右 岸 別	重要水防箇所			延長 (m)	重要なる理由
		種別	階級		地先名	軒杭位置			
江戸川河川事務所	綾瀬川	旧川跡	要注意	右	足立区花畑2丁目	9.5k 上 409m 9.5k 上 332m	77	旧川跡の堤防	
江戸川河川事務所	綾瀬川	越水(溢水) 旧川跡	B 要注意	右	足立区花畑2丁目	9.5k 上 332m 9.5k 上 307m	25	計算水位と現況堤防高の差が余裕高未満(堤防高は計画堤防高未満) 旧川跡の堤防	
江戸川河川事務所	綾瀬川	旧川跡	要注意	右	足立区花畑2丁目	9.5k 上 307m 9.5k 上 255m	52	旧川跡の堤防	
江戸川河川事務所	綾瀬川	越水(溢水) 旧川跡	B 要注意	右	足立区花畑2丁目	9.5k 上 255m 9.5k 上 204m	51	計算水位と現況堤防高の差が余裕高未満(堤防高は計画堤防高未満) 旧川跡の堤防	
江戸川河川事務所	綾瀬川	旧川跡	要注意	右	足立区花畑2丁目	9.5k 上 204m 9.5k 上 123m	81	旧川跡の堤防	
江戸川河川事務所	綾瀬川	越水(溢水)	B	右	足立区南花畑4丁目	9.0k 上 281m 9.0k 上 255m	26	計算水位と現況堤防高の差が余裕高未満(堤防高は計画堤防高未満)	
江戸川河川事務所	綾瀬川	越水(溢水)	B	右	足立区南花畑4丁目	9.0k 上 77m 8.5k 上 475m	102	計算水位と現況堤防高の差が余裕高未満(堤防高は計画堤防高未満)	
江戸川河川事務所	綾瀬川	新堤防	要注意	右	足立区南花畑3丁目	8.5k 上 414m 8.5k 上 407m	7	築堤後3年未満R4綾瀬川南花畑三丁目地先堤防護岸整備工事(R6.3)	
江戸川河川事務所	綾瀬川	新堤防	要注意	右	足立区南花畑3丁目	8.5k 上 407m 8.5k 上 385m	22	築堤後3年未満R2綾瀬川右岸南花畑三丁目地先堤防護岸整備工事(R5.3)R4綾瀬川南花畑三丁目地先堤防護岸整備工事(R6.3)	
江戸川河川事務所	綾瀬川	新堤防 旧川跡	要注意 要注意	右	足立区南花畑3丁目	8.5k 上 385m 8.5k 上 345m	40	築堤後3年未満R2綾瀬川右岸南花畑三丁目地先堤防護岸整備工事(R5.3)R4綾瀬川南花畑三丁目地先堤防護岸整備工事(R6.3) 旧川跡の堤防	
江戸川河川事務所	綾瀬川	越水(溢水) 旧川跡	B 要注意	右	足立区南花畑3丁目	8.5k 上 165m 8.3k 上 165m	18	計算水位と現況堤防高の差が余裕高未満(堤防高は計画堤防高未満) 旧川跡の堤防	
江戸川河川事務所	綾瀬川	越水(溢水)	B	右	足立区南花畑3丁目	8.3k 上 165m 8.3k 上 46m	119	計算水位と現況堤防高の差が余裕高未満(堤防高は計画堤防高未満)	
江戸川河川事務所	綾瀬川	(重点) 越水(溢水) 旧川跡	B 要注意	左	足立区花畑8丁目	11.0k 上 164m 11.0k 上 153m	11	危険箇所(越水)(氾濫ブロック毎) 計算水位と現況堤防高の差が余裕高未満(堤防高は計画堤防高未満) 旧川跡の堤防	
江戸川河川事務所	綾瀬川	(重点) 旧川跡	要注意	左	足立区花畑8丁目	11.0k 上 153m 11.0k 上 138m	15	危険箇所(越水)(氾濫ブロック毎) 旧川跡の堤防	

事務所名	河川名	重要度		左 右 岸 別	重要水防箇所		延長 (m)	重要なる理由
		種別	階級		地先名	杆杭位置		
江戸川河川事務所	綾瀬川	越水(溢水)	B	左	足立区花畑8丁目	10.5k 上 426m 10.5k 上 271m	155	危険箇所(越水)(氾濫ブロック毎) 計算水位と現況堤防高の差が余裕高未満(堤防高は計画堤防高未満) 氾濫危険水位設定箇所(谷古字観測所)
江戸川河川事務所	綾瀬川	越水(溢水) 旧川跡	B 要注意	左	足立区花畑8丁目	10.5k 上 271m 10.5k 上 185m	86	計算水位と現況堤防高の差が余裕高未満(堤防高は計画堤防高未満) 旧川跡の堤防
江戸川河川事務所	綾瀬川	越水(溢水)	B	左	足立区神明1丁目	8.3k 上 203m 8.3k 上 172m	31	計算水位と現況堤防高の差が余裕高未満(堤防高は計画堤防高未満) 旧川跡の堤防
江戸川河川事務所	綾瀬川	越水(溢水)	B	左	足立区神明1丁目	8.3k 上 172m 8.3k 上 26m	146	計算水位と現況堤防高の差が余裕高未満(堤防高は計画堤防高未満)
荒川下流河川事務所	荒川	基礎地盤漏水	B	右	足立区新田1丁目	19.00k+131m 18.75k+247m	140	機能に支障が生じる恐れあり
荒川下流河川事務所	荒川	堤体漏水	B	右	足立区新田1丁目	19.25k+85m 18.75k+247m	338	堤体の変状が生じる恐れ有り
荒川下流河川事務所	荒川	工作物	B	右	足立区新田1丁目	18.75k+241m	1箇所 (21)	計算水位と桁下高の差が堤防の計画余裕高未満(鹿浜橋)
荒川下流河川事務所	荒川	堤体漏水	B	右	足立区新田2丁目	18.75k+232m 18.75k+176	56	堤体の変状が生じる恐れ有り
荒川下流河川事務所	荒川	工作物	B	右	足立区宮城2丁目	16.75k+134m	1箇所 (17)	計算水位と桁下高の差が堤防の計画余裕高未満(江北橋)
荒川下流河川事務所	荒川	堤体漏水	B	右	足立区千住大川町 足立区千住元町	14.00k+0m 12.50k+144m	1360	堤体の変状が生じる恐れ有り
荒川下流河川事務所	荒川	工作物	B	右	足立区千住元町	13.50k+245m	1箇所 (16)	計算水位と桁下高の差が堤防の計画余裕高未満(西新井橋)
荒川下流河川事務所	荒川	越水・溢水	B	右	足立区千住元町	13.50k+227m 13.50k+217m	10	計算水位と現況堤防高の差が余裕高未満 堤体の変状が生じる恐れ有り ※橋梁部周辺対策として設置している擁壁については、荒川の水位上昇に伴い不安定になる恐れがあるため、積土のう等による対応が必要である。
荒川下流河川事務所	荒川	堤体漏水 基礎地盤漏水	B B	右	足立区千住5丁目	12.50k+89m 12.25k+179m	189	堤体の変状が生じる恐れ有り 機能に支障が生じる恐れ有り
荒川下流河川事務所	荒川	基礎地盤漏水	B	右	足立区千住5丁目	12.00k+195m 12.00k+100m	95	機能に支障が生じる恐れ有り

事務所名	河川名	重要度		左 右 岸 別	重要水防箇所		延長 (m)	重要なる理由
		種別	階級		地先名	杆杭位置		
荒川下流 河川事務所	荒川	堤体漏水	B	右	足立区千住5丁目	12.25k+0m 12.00k+100m	150	堤体の変状が生じる恐れ有り
荒川下流 河川事務所	荒川	堤体漏水 基礎地盤漏水	B B	右	足立区日ノ出町	12.00k+59m 11.75k+190m	117	堤体の変状が生じる恐れ有り 機能に支障が生じる恐れ有り
荒川下流 河川事務所	荒川	堤体漏水 基礎地盤漏水	B B	右	足立区日ノ出町	11.75k+164m 11.50k+220m	192	堤体の変状が生じる恐れ有り 機能に支障が生じる恐れ有り
荒川下流 河川事務所	荒川	旧川跡	要注意	右	足立区日ノ出町 足立区柳原2丁目	11.25k+175m 11.25k+25m	150	旧川跡
荒川下流 河川事務所	荒川	旧川跡	要注意	右	足立区柳原1丁目	10.50k+210m 10.50k+150m	60	旧川跡
荒川下流 河川事務所	荒川	基礎地盤漏水	B	右	足立区柳原1丁目	10.50k+193m 10.50k+169m	27	機能に支障が生じる恐れ有り
荒川下流 河川事務所	荒川	越水・溢水 (重点)	B	右	足立区柳原1丁目	10.50k+169m 10.50k+158m	11	計算水位と現況堤防高の差が余裕高未満
荒川下流 河川事務所	荒川	工作物	A	右	足立区柳原1丁目	10.50k+164m	1箇所 (11)	桁下高が計画高潮位未満(京成本線)
荒川下流 河川事務所	荒川	工作物	B	右	足立区柳原1丁目	10.50k+137m	1箇所 (17)	計算水位と桁下高の差が堤防の計画余裕高未満(堀切橋)
荒川下流 河川事務所	荒川	旧川跡	要注意	右	足立区千住曙町	10.25k+160m 10.25k+116m	44	旧川跡
荒川下流 河川事務所	荒川	基礎地盤漏水	B	左	足立区鹿浜2丁目	19.00k+67m 18.75k+180m	80	機能に支障が生じる恐れ有り
荒川下流 河川事務所	荒川	工作物	B	左	足立区鹿浜2丁目	18.75k+172m	1箇所 (21)	計算水位と桁下高の差が堤防の計画余裕高未満(鹿浜橋)
荒川下流 河川事務所	荒川	堤体漏水	B	左	足立区鹿浜2丁目	18.75k+176m 18.75k+161m	15	堤体の変状が生じる恐れ有り
荒川下流 河川事務所	荒川	基礎地盤漏水	B	左	足立区鹿浜1丁目	18.75k+161m 18.50k+158m	208	機能に支障が生じる恐れ有り
荒川下流 河川事務所	荒川	旧川跡	要注意	左	足立区鹿浜1丁目 足立区堀之内1丁目	18.75k+160m 18.00k+90m	820	旧川跡

事務所名	河川名	重要度		左 右 岸 別	重要水防箇所			延長 (m)	重要なる理由
		種別	階級		地先名	杆杭位置			
荒川下流 河川事務所	荒川	堤体漏水	B	左	足立区堀之内1丁目 足立区江北2丁目	18.25k+20m 16.75k+100m	1354	堤体の変状が生じる恐れ有り	
荒川下流 河川事務所	荒川	基礎地盤漏水	B	左	足立区堀之内1丁目 足立区江北2丁目	17.50k+216m 17.50k+146m	70	機能に支障が生じる恐れ有り	
荒川下流 河川事務所	荒川	基礎地盤漏水	B	左	足立区江北2丁目	17.25k+28m 16.75k+100m	354	機能に支障が生じる恐れ有り	
荒川下流 河川事務所	荒川	工作物	B	左	足立区弱2丁目	16.75k+89m	1箇所 (17)	計算水位と桁下高の差が堤防の計画余裕高未満(江北橋)	
荒川下流 河川事務所	荒川	堤体漏水 基礎地盤漏水	B B	左	足立区弱2丁目	16.75k+81m 16.75k+0m	81	機能に支障が生じる恐れ有り	
荒川下流 河川事務所	荒川	堤体漏水 基礎地盤漏水	B B	左	足立区本木1丁目	13.75k+60m 13.50k+246m	62	堤体の変状が生じる恐れ有り 機能に支障が生じる恐れ有り	
荒川下流 河川事務所	荒川	工作物	B	左	足立区関原1丁目	13.50k+231m	1箇所 (16)	計算水位と桁下高の差が堤防の計画余裕高未満(西新井橋)	
荒川下流 河川事務所	荒川	堤体漏水 基礎地盤漏水	B B	左	足立区関原1丁目	13.50k+216m 13.50k+80m	136	堤体の変状が生じる恐れ有り 機能に支障が生じる恐れ有り	
荒川下流 河川事務所	荒川	堤体漏水 基礎地盤漏水	B B	左	足立区梅田4丁目	13.25k+150m 13.25k+50m	100	堤体の変状が生じる恐れ有り 機能に支障が生じる恐れ有り	
荒川下流 河川事務所	荒川	堤体漏水 基礎地盤漏水	B B	左	足立区梅田1丁目	12.75k+90m 12.75k+20m	70	堤体の変状が生じる恐れ有り 機能に支障が生じる恐れ有り	
荒川下流 河川事務所	荒川	堤体漏水 基礎地盤漏水	B B	左	足立区梅田1丁目	12.50k+201m 12.50k+122m	79	堤体の変状が生じる恐れ有り 機能に支障が生じる恐れ有り	
荒川下流 河川事務所	荒川	堤体漏水 基礎地盤漏水	B B	左	足立区足立1丁目	12.50k+92m 12.50k+20m	72	堤体の変状が生じる恐れ有り 機能に支障が生じる恐れ有り	
荒川下流 河川事務所	荒川	堤体漏水 基礎地盤漏水	B B	左	足立区足立2丁目	12.00k+221m 12.00k+115m	106	堤体の変状が生じる恐れ有り 機能に支障が生じる恐れ有り	
荒川下流 河川事務所	荒川	堤体漏水 基礎地盤漏水	B B	左	足立区足立2丁目	12.00k+79m 11.75k+282m	142	堤体の変状が生じる恐れ有り 機能に支障が生じる恐れ有り	
荒川下流 河川事務所	荒川	堤体漏水 基礎地盤漏水	B B	左	足立区足立2丁目	11.75k+256m 11.75k+138m	118	堤体の変状が生じる恐れ有り 機能に支障が生じる恐れ有り	

イ 令和7年度水防上注意を要する箇所（都知事管理河川）

（東京都「令和7年度 東京都水防計画」資料編より抜粋）

水系	河川名	左右岸	位置（目標）	洪水 (m)	高潮 (m)	堤防・護岸の強さ (m)	陸間 (m)	所管 事務所
利根川	綾瀬川	左	足立区綾瀬四丁目～綾瀬六丁目（綾瀬新橋）				10	六建
		右	足立区弘道二丁目～青井三丁目（綾瀬新橋）				10	
			2箇所				20	
利根川	毛長川	左	足立区花畑七丁目（鷲宮橋）	10				六建
		右	足立区花畑七丁目（鷲宮橋）	10				
	右	足立区舎人四丁目～同区入谷九丁目 （ふれあい橋～埼玉県境）	1,000					
荒川	旧綾瀬川		3箇所	1,020				
		右	足立区千住曙町（隅田川合流部）				10	六建
			1箇所				10	

※水防上注意を要する箇所の基準

（東京都「令和7年度 東京都水防計画」より抜粋）

種別	基準
洪水	大雨時に洪水による溢水に対して注意を要する箇所 （解説）過去の溢水実績などをふまえ、橋梁により河積が阻害されている箇所、合流点・断面変化点で洪水による影響を受けやすい箇所など、増水時に注意を要する箇所
高潮	台風等の際、高潮による河川水位の上昇に対して注意を要する箇所 （解説）伊勢湾台風時と同程度以上の高潮が発生した場合注意を要する箇所
堤防・護岸の強さ	堤防・護岸が老朽化・洗掘及び水衝部のため、その強さに注意を要する箇所 （解説）堤防・護岸（天然河岸を含む）が老朽化・洗掘している箇所で、河川増水等により護岸が崩壊した場合、民地への影響が大きいと考えられる箇所
陸間	陸間が設置されている箇所
工事施工	河川工事等の施工によって注意を要する箇所 （解説）原則として出水期（6月～10月）に堤防を開削または、河積内に栈橋等を設置する工事箇所

資料4 水門・樋管一覽

(本編 震災編 P.150、風水害編 P.41)

河川別水門・樋管箇所数

(令和7年10月1日現在)

河川名\区分	水門・樋管箇所数	河川名\区分	水門・樋管箇所数
毛長川	1	圀川	1
新芝川	2	花畑川	6
荒川	1	葛西用水	2
綾瀬川	5	総数	18

(注) 河川敷設置分のみ (都市建設部)

水門・樋管一覽

番 号	水門・樋管名称	所 在 地	川 筋	維持管理	目 標
1	舎人水門	舎人 3-15 先	毛長川	安全設備課	三味線堀水門末端
2	入谷排水樋管	入谷 7-12 先	新芝川	安全設備課	南平橋下流際
3	北鹿浜排水樋管	鹿浜 2-44 先	新芝川	公園維持課	都市農業公園
4	川田橋排水場樋管	梅田 1-24 先	荒川	安全設備課	川田橋排水場南側
5	下沼排水樋管	南花畑 4-9-13 先	綾瀬川	安全設備課	下沼防災倉庫東側
6	大六天排水場樋管	葛飾区小菅 3-3-2 先	綾瀬川	安全設備課	大六天排水場前
7	裏門堰排水樋管	西綾瀬 1-8-1 先	綾瀬川	安全設備課	伊藤谷橋西側
8	小溜井排水樋管	神明 1-12-6 先	綾瀬川	安全設備課	旧小溜井排水場前
9	互水門	神明 1-12-6 先	圀川	安全設備課	旧小溜井排水場構内
10	小溜井引入口水門	神明 3-31 先	葛西用水	安全設備課	
11	葛西用水第一水門	神明 3-31 先	葛西用水	安全設備課	
12	花見橋排水場樋管	六木 3-5-18 先	花畑川	安全設備課	花見橋管理詰所前
13	神明町排水場樋管	神明 2-8-28 先	花畑川	安全設備課	神明排水場前
14	中居堀樋管	神明南 1-15 先	花畑川	安全設備課	第13中学校東
15	花見橋排水場 (急閉ゲート)	六木 3-5-18	構内 (花畑川)	安全設備課	花見橋管理詰所構内
16	花見橋排水場 (第三水門)	六木 3-5-18	構内 (花畑川)	安全設備課	花見橋管理詰所構内
17	花見橋排水場 (第四水門)	六木 3-5-18	構内 (花畑川)	安全設備課	花見橋管理詰所構内

資料5 管内排水場一覽

(本編 震災編 P. 149、風水害編 P. 44)

排水場施設数 (区管理分のみ)

(令和2年4月現在)

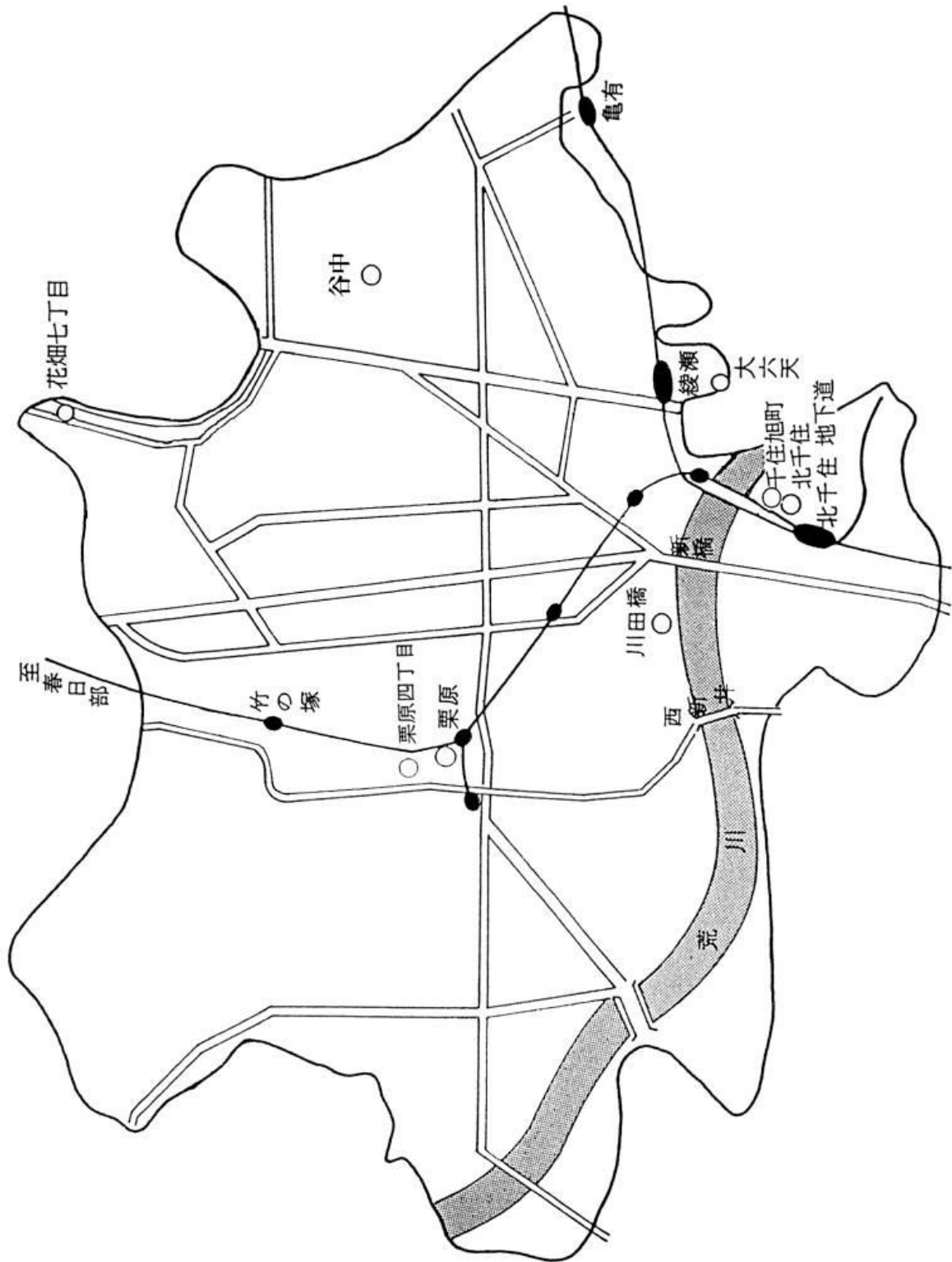
区 分	箇所数	ポンプ台数	電 動 機		排水能力 (m ³ /分)
			台 数	出 力	
排水場	8カ所	17台	17台	142.7KW	29.2

排水場施設一覽

番号	排水場名	所 在 地	河川名	敷地面積 (m ²)	排水能力 (m ³ /分)
1	北千住地下道	千住旭町 42 内	下水道	東武鉄道用地内	0.4
2	川田橋	梅田 1-24-10	荒 川	1271.00	5.0
3	栗 原	栗原 3-16-1 先	下水道	東武鉄道用地	3.2
4	大六天	葛飾区小菅 3-3-2	綾瀬川	716.67	9.0
5	栗原四丁目	栗原 4-1 先	下水道	都計道 258 号道路上	4.5
6	花畑七丁目	花畑 7-20 先	伝右川	河 川 敷	1.2
7	千住旭町	千住旭町 42-10	下水道	125.15 (道路用地)	2.2
8	谷 中	谷中 5-1-19 先	下水道	都計道 258 号道路上	3.7

資料6 排水場配置図

(本編 風水害編 P. 44)
(令和2年4月1日現在)



資料7 水路及び溝渠施設の現況

(本編 震災編 P. 149)

ア 親水水路・貯留水路・碎石貯留水路 (令和2年4月現在)

施設分類	完成延長 (m)	貯留量 (m ³)
親水水路	17,890	—

イ 公共溝渠 (令和2年4月現在)

開渠延長 (m)	暗渠延長 (m)	計 (m)
542	35,152	35,694

資料8 地下街等、要配慮者利用施設

水防法第15条第1項第3号イの地下街等(地下街その他地下に設けられた不特定かつ多数のものが利用する施設)、同号ロの要配慮者利用施設(主として高齢者、障害者、乳幼児その他の特に防災上の配慮を要する者が利用する施設)で、その利用者の洪水時の円滑かつ迅速な避難の確保を図る必要があると認められるものとは、次に掲げる範囲の施設とする。

なお、これらの施設への避難情報が迅速かつ正確に伝達できるよう、区を中心とした情報ネットワークを構築し、当該施設が的確に避難を実施できるように支援する。

1 地下街の範囲

地下街等の範囲は次のとおりとする。

<p>消防法(昭和23年7月24日法律第186号)第8条第1項の規定により防火管理者を定めなければならない防火対象物のうち、次の(1)から(4)のいずれかに該当するもの。</p> <p>(1) 延べ面積が千平方メートル以上の地下街</p> <p>(2) 地階を消防法施行令(昭和36年3月25日政令第37号)別表第1(一)項から(四)項まで、及び(九)項イに掲げる用途に供して、かつ、地階の床面積の合計が五千平方メートル以上の施設。ただし、施設関係者のみが利用する施設は除く。</p> <p>(3) 地下駅</p> <p>(4) その他、区長が必要と認めるもの</p>
--

2 地下街等の名称及び所在地、浸水想定区域該当河川

区分	施設名	所在地	荒川	利根川	中川・綾瀬川	芝川・新芝川
地下駅	東京メトロ千代田線 北千住駅	千住2-63	○			
	東武鉄道東武スカイツリーライン北千住駅	千住旭町42-1	○			
	つくばエクスプレス 六町駅	六町4丁目1-1	○	○	○	○
	つくばエクスプレス 青井駅	青井3丁目24-1	○	○	○	○
地下施設	千住ミルディス	千住3-92	○			

3 要配慮者利用施設一覧表

(1) 軽費老人ホーム

令和7年10月現在

名称	所在地
1 ケアハウス六月	六月 1-6-1
2 ケアハウスはごろも	西新井 5-34-1

(2) 介護老人福祉施設

名称	所在地
1 ウェルガーデン伊興園	伊興 3-7-4
2 足立翔裕園	入谷 9-15-18
3 紫磨園	入谷 3-3-6
4 ケアホーム足立	入谷 1-8-15
5 扇	扇 1-52-23
6 プレミア扇	扇 1-3-5
7 ハピネスあだち	江北 3-14-1
8 古千谷苑	古千谷本町 1-3-19
9 さの	佐野 2-30-12
10 奉優の家	佐野 1-29-3
11 さくら	皿沼 2-8-8
12 千住桜花苑	千住元町 18-19
13 千住桜花苑	千住元町 18-19
14 竹の塚翔裕園	竹の塚 7-1914
15 中央本町杉の子園	中央本町 4-14-20
16 イーストピア東和	東和 4-7-23

名称	所在地
17 ピオーネ西新井	西新井 1-33-15
18 グレイスホーム	西新井本町 4-13-16
19 足立新生苑	花畑 4-39-10
20 花畑あすか苑	花畑 4-20-1
21 ル・ソラリオン綾瀬	東綾瀬 3-9-1
22 はるかぜ	東保木間 1-19-5
23 六月	六月 1-6-1
24 足立万葉苑	六月 2-11-20
25 レスペート千住	千住桜木 2-11-8
26 ケアホーム花畑	花畑 8-7-6
27 花ざかり	中央本町 2-24-11
28 新田楽生苑	新田 1-21-20
29 タムスさくらの杜花畑	花畑 3-15-5
30 ロイヤル足立	舎人 3-1-19
31 ピオーネ足立	平野 1-7-7

(3) 介護老人保健施設

名称	所在地
1 梅の木	青井 4-29-23
2 しらさぎ	梅田 8-12-10
3 成仁	大谷田 2-18-12
4 千壽	千住中居町 29-6
5 葵の園	椿 2-3-1
6 ホスピア東和	東和 4-7-8
7 水野	西新井 6-24-13

名称	所在地
8 いずみ	西新井 5-35-2
9 レーベンハウス	西新井本町 2-23-1
10 むくげのいえ	西新井本町 1-25-36
11 あさひ	保木間 4-41-12
12 足立老人ケアセンター	保木間 5-23-20
13 イルアカーサ	六木 4-9-10
14 千寿の郷	柳原 2-33-6

(4) 認知症対応型共同生活介護

名称	所在地
1 とも	青井 2-16-8
2 コンフォートフィオーレ綾瀬	綾瀬 2-14-14
3 花物語あだち東	綾瀬 7-3-23
4 花物語あだち	梅島 2-34-8
5 愛の家グループホーム足立加平	加平 3-6-4
6 グループホームみんなの家・北綾瀬	北加平町 4-12
7 愛和ハート&ハートあだち	江北 1-25-1
8 ひよこの里	江北 3-19-11
9 花のさと	皿沼 2-16-3
10 いちにのさん	鹿浜 6-5-12
11 千住大川	千住大川町 44-13
12 ミモザ千住桜木	千住桜木 2-14-10
13 千壽グループホーム	千住中居町 30-3
14 千住さくら	千住元町 18-18
15 ふきのとう協立福祉有限会社	舎人 1-21-18
16 こもれび	西新井 5-42-10
17 じゃすみん西新井	西新井 7-10-14
18 すずめのお宿・西新井	西新井栄町 1-4-15

名称	所在地
19 安心の里いこう	西伊興 3-7-2
20 西伊興	西伊興 4-1-1
21 グループホーム すずめのお宿・西伊興	西伊興 4-7-21
22 みんなの家 花畑1丁目	花畑 1-3-13
23 みんなの家 花畑2	花畑 1-35-11
24 きらら東綾瀬	東綾瀬 2-17-10
25 ゆとりあ	東綾瀬 3-13-11
26 であい	東伊興 2-1-11
27 東伊興	東伊興 3-21-7
28 グループホーム常楽	一ツ家 3-11-13
29 グループホームほきまの憩	保木間 5-14-4
30 愛の家グループホーム足立堀之内	堀之内 2-3-17
31 日介ケアセンター六町	南花畑 3-33-1
32 ミモザ足立六木	六木 4-8-25
33 すずめのお宿・本木	本木 1-4-10
34 花街道	谷中 1-17-7
35 つどい「石山家」	谷中 3-8-20
36 竹	六月 2-32-6

(5) 看護小規模多機能型居宅介護

	名称	所在地
1	まいほーむ北千住	千住仲町 14-4
2	ミモザ白寿庵足立江北	江北 3-27-7
3	じゃすみんの家	西新井 7-10-13

	名称	所在地
4	かえりえ竹ノ塚	東伊興 3-21-5
5	ナーシングホームそのだ	保木間 4-15-16

(6) 小規模多機能型居宅介護

	名称	所在地
1	あおいの家	青井 2-16-8
2	スマイルぷらちな	綾瀬 7-4-5
3	コンフォートエルバ綾瀬	綾瀬 2-14-14
4	ほほえみのいえ	伊興 1-6-22
5	じゃすみん扇	扇 1-31-32
6	じゃすみん鹿浜	鹿浜 3-17-23

	名称	所在地
7	ミモザ千住桜木	千住桜木 2-14-10
8	しまなみ	椿 2-22-2
9	じゃすみん花畑	花畑 3-5-17
10	ともの家	花畑 1-23-13
11	ミモザ足立六木	六木 4-8-25
12	よりみちの家	柳原 1-29-16

(7) 区障がい者施設

	名称	所在地
1	障がい福祉センター	梅島 3-31-19

(8) 短期入所生活介護

	名称	所在地
1	ウエルガーデン伊興園	伊興 3-7-4
2	ケアホーム足立	入谷 1-8-15
3	ハッピーライフ足立	入谷 1-27-18
4	紫磨園	入谷 3-3-6
5	足立翔裕園	入谷 9-15-18
6	扇	扇 1-52-23
7	プレミア扇	扇 1-3-5
8	シンシア足立	扇 2-42-8
9	ハピネスあだち	江北 3-14-1
10	古千谷苑	古千谷本町 1-3-19
11	奉優の家	佐野 1-29-3
12	さの	佐野 2-30-12
13	さくら	皿沼 2-8-8
14	新田楽生苑	新田 1-21-20
15	ケアサポートあだち	千住河原町 22-3
16	レスパート千住	千住桜木 2-11-8
17	千住桜花苑	千住元町 18-19
18	竹の塚翔裕園	竹の塚 7-19-14
19	ショートステイグロリア東京	中央本町 5-2-8

	名称	所在地
20	中央本町杉の子園	中央本町 4-14-20
21	花ざかり	中央本町 2-24-11
22	イーストピア東和	東和 4-7-23
23	ロイヤル足立	舎人 3-1-19
24	ピオーネ西新井	西新井 1-33-15
25	ル・ソラリオン西新井	西新井 3-14-3
26	グレイスホーム	西新井本町 4-13-16
27	花畑あすか苑	花畑 4-20-1
28	タムスさくらの杜 花畑	花畑 3-15-5
29	日介ケアセンター花畑	花畑 6-16-1
30	足立新生苑	花畑 4-39-10
31	ケアホーム花畑	花畑 8-7-6
32	ピオーネ足立	平野 1-7-7
33	ル・ソラリオン綾瀬	東綾瀬 3-9-1
34	はるかぜ	東保木間 1-19-5
35	そよ風	東保木間 2-4-16
36	日介ケアセンター本木	本木 1-20-5
37	六月	六月 1-6-1
38	足立万葉苑	六月 2-11-20

(9) 宿泊デイサービス (法定外サービス)

	名称	所在地
1	デイサービス梅郷	梅田 5-18-8
2	樹楽かのあ	大谷田 1-21-1
3	ほほえみデイサービス椿亭	椿 2-23-18

	名称	所在地
4	デイサービスぬくもりの家	宮城 1-28-16
5	ほほえみデイサービス堀之内	堀之内 1-3-25

(10) 都市型軽費老人ホーム

	名称	所在地
1	茂ホーム	谷中 1-17-7
2	ケアハウス足立万葉苑	六月 2-11-20

	名称	所在地
3	ケアハウスレスパート千住	千住桜木 2-11-8

11) 有料老人ホーム（介護付き）

	名称	所在地
1	ウェルハイム東京	佐野 2-16-1
2	シルバータウン保木間	保木間 4-14-1
3	第3シルバータウン	南花畑 4-19-10
4	第6シルバータウン	南花畑 2-12-12
5	シルバータウン緑苑	西保木間 2-5-16
6	第7シルバータウン	鹿浜 1-21-5
7	ヨウコーフォレスト竹の塚	栗原 4-23-17
8	ハートランド明生苑	保木間 4-3-5
9	ドーミー北綾瀬	加平 1-1-23
10	ひだまりの家・本町	中央本町 3-17-17
11	第8シルバータウン	入谷 8-1-20
12	第10シルバータウン	南花畑 4-20-1
13	第11シルバータウン	舎人 6-2-1
14	すいじんの憩	保木間 5-34-4
15	はなことばプラス西新井	西新井 1-5-12
16	みなみはなはたの憩	南花畑 5-17-15

	名称	所在地
17	竹の塚サンフラワー	保木間 5-7-12
18	竹の塚明生苑	六月 2-33-8
19	有料老人ホームサニーライフ足立	六木 3-45-20
20	足立ケアコミュニティそよ風	梅島 2-31-14
21	ふちえ明生苑	保木間 4-31-1
22	ツクイ・サンシャイン足立	花畑 6-10-3
23	竹の塚明生苑六月	六月 2-35-8
24	ブレザンメゾン足立東伊興	東伊興 3-21-8
25	リブインさくら	古千谷本町 4-1-16
26	ようせいメディカルヴィラ	東保木間 2-1-1
27	応援家族足立	花畑 6-8-15
28	足立やわらぎ苑	宮城 1-32-4
29	スマイリングホームメデス足立	南花畑 3-35-10
30	ツクイ・サンシャイン足立	花畑 6-10-3
31	あおい明生苑	青井 1-10-10
32	サニーライフ足立伊興	東伊興 1-11-22

(12) 有料老人ホーム（住宅型）

	名称	所在地
1	めいと東綾瀬	東綾瀬 3-14-21
2	ご長寿くらぶ足立・六木	六木 4-7-14
3	有料老人ホームクレア足立	入谷 2-19-10
4	アゼリアコート	千住橋戸町 34-1
5	ハイアスト箴綾レジデンス	西新井本町 2-27-13
6	ナーシングホームとも	花畑 4-23-7
7	みかんの樹	平野 2-8-3
8	アーチテラス竹の塚	西保木間 2-8-19
9	ニューソフィア竹ノ塚	竹の塚 3-3-9
10	ホームピアはなのあい	花畑 3-24-5
11	小夏の樹	島根 2-33-12
12	PDハウス足立	栗原 2-24-14
13	ガーデンフィールズ保木間	保木間 1-21-20
14	ベストリハナーシングホーム西新井	加賀 2-2-2
15	メディケアホームかなう保木間	保木間 1-29-12

	名称	所在地
16	ホームピアむつみあいⅠ	花畑 1-15-16
17	ホームピアむつみあいⅡ	花畑 1-15-16
18	ご長寿くらぶ足立・梅田	梅田 4-39-16
19	ほのぼの荘足立	扇 1-30-13
20	やすらぎホーム常楽	一ツ家 4-2-11
21	ホスピスはな伊興	西伊興 2-2-11
22	ホームピアはなのあいⅡ	花畑 4-31-9
23	SPライフケア舎人	皿沼 1-4-2
24	SPライフケア鹿浜	鹿浜 8-20-1
25	みつばメゾン足立六町	六町 2-2-13
26	SheepLia 壱号館	保木間 1-33-11
27	ファミリー・ホスピス西新井ハウス	西新井 1-1-3
28	みつばメゾン足立神明	神明 2-10-27
29	ナーシングホームらもーれ足立六町	六町 4-8-12

(13) 施設入所支援施設

	名称	所在地
1	希望の苑（入所）	竹の塚 7-19-9
2	竹の塚あかしあの杜きずな	竹の塚 7-19-11

	名称	所在地
3	かえで	皿沼 2-8-8

(14) グループホーム

	名称	所在地
1	ああす鹿浜	鹿浜 4-18-7
2	IGardenAdachi	南花畑 2-25-2
3	IGardenAdachi1	南花畑 3-5-13 2階・3階
4	IGardenAdachi2	花畑 7-19-6
5	IGardenAdachi3	保木間 5-5-19
6	IGardenAdachi4	神明 3-20-16
7	アイダーホーム綾瀬	綾瀬 4-20-21
8	アイダーホーム亀有	中川 2-5-13
9	あしの家西新井	西新井 4-3-10
10	あしの家西伊興	西伊興 1-13-20
11	アスナロハウス A1	綾瀬 6-4-19
12	足立区大谷田グループホーム	大谷田 1-44-3
13	足立区大谷田ホーム	大谷田 1-44-3 2階
14	あじさい寮	東六月町 11-34
15	磯寮	西伊興 1-17-24
16	宇津宮寮	綾瀬 6-17-17
17	おきの寮	興野 2-6-8
18	カサブランカ	東和 4-8-2
19	秋桜寮	保木間 1-25-12
20	杉田寮	一ツ家 3-1-13
21	第二東和寮	東和 4-8-16
22	第三東和寮	東和 4-8-16
23	第四東和寮	東和 4-8-16
24	だりあ寮	保木間 3-32-13
25	つくし寮	栗原 4-4-11
26	東和寮	東和 4-8-9 グリーンハイム二番館
27	とちの木寮	西伊興 1-17-24
28	なずな寮	竹の塚 3-5-5
29	なのはな寮	西竹の塚 1-7-4
30	西綾瀬寮	西綾瀬 3-29-5
31	西竹の塚寮	西竹の塚 1-10-4 伊興町第27アパート
32	やまみ寮	栗原 3-27-16
33	あんさんぶる ミモザ北千住	千住柳町 37-7 1～2階
34	縁家梅島1号館	梅田 4-20-15
35	縁家鹿浜A館	鹿浜 2-1-5 2階
36	縁家鹿浜B館	鹿浜 2-1-5 3階

	名称	所在地
37	縁家六町館	一ツ家 4-17-2
38	クライスハイム本木 I	本木 2-21-10 1階
39	クライスハイム本木 II	本木 2-21-10 2階
40	グループホーム クレスト青井	青井 6-11-2
41	グループホーム クレスト東伊興	東伊興 2-1-10
42	グループホーム クレスト南花畑	南花畑 3-23-10
43	グループホーム クレスト六町	北加平町 17-21
44	ナノハナ足立1	島根 1-1-2 第52新井ビル
45	ナノハナ足立2	保木間 3-30-11 第21新井ビル
46	ナノハナ足立3	島根 1-1-2 第52新井ビル
47	北千住1	千住龍田町 22-2
48	江北1	江北 3-29-15
49	江北2	江北 3-23-3
50	江北3	江北 2-34-3
51	花畑1	花畑 2-2-20
52	グループホームひま わり	保塚町 19-19
53	ルシエル東六月	東六月町 11-1
54	ルシエル保木間	保木間 4-1-10
55	ルシエル元澁江公園	保木間 2-15-5
56	グループホーム ルシエル六月	六月 2-13-8
57	ルシエル六月 Annex	六月 3-5-7
58	元気のぞるはうす	東和 3-4-8
59	コウノトリハウス足立	関原 2-22-19
60	舎人	古千谷本町 2-16-8
61	舎人II	舎人 3-5-24
62	舎人III	舎人 5-29-20
63	舎人IV	西伊興 4-12-11
64	舎人V	古千谷本町 2-16-11
65	彩のいえ足立	神明 2-10-7
66	Ciel Maison A	青井 3-21-26
67	日の出寮	日ノ出町 41-8
68	NIKITerrace 足立青井 I	青井 1-11-31
69	障がい者グループホ ームらっこはうす	本木西町 11-15
70	足立中央寮 1F	中央本町 2-7-3 石川ハイム中央本町
71	足立中央寮 2F	中央本町 2-7-3 石川ハイム中央本町
72	東和エミール	東和 5-10-18

	名称	所在地
73	みんなのいえ	青井 6-9-7
74	こすもす花畑	花畑 6-5-3
75	スマイルホーム	伊興本町 2-11-19
76	グループホーム グリーンプラム	梅田 1-22-17
77	中央本町第1-Ⅱ	中央本町 1-12-14
78	中央本町第1-Ⅲ	中央本町 4-11-8
79	中央本町第1-Ⅳ	中央本町 3-7-7 2F
80	中央本町第1-Ⅴ	中央本町 3-7-7 3F
81	U m e d a	梅田 2-18-5
82	D-LINEHOME 六月	六月 1-13-9
83	でてこいホームオレンジ	足立 1-5-5 第98新井ビル
84	でてこいホームゆず	花畑 3-37-14 エデールビル
85	でてこいホームりん	花畑 3-37-14 エデールビル
86	デフ・クローバーハウス	島根 1-1-2
87	ともがき足立大谷田	大谷田 1-43-18
88	ともがき足立加平	加平 1-2-26
89	ともがき足立鹿浜	鹿浜 2-15-14
90	ともがき足立竹の塚A	六月 2-17-16 A号棟
91	ともがき足立竹の塚B	六月 2-17-16 B号棟
92	伊興ハウス	伊興 1-7-8
93	保木間ハウス	保木間 4-51-12
94	栗原3	栗原 3-14-6
95	江北デザインハウス	江北 2-28-17
96	舎人3	舎人 3-3-1
97	本木東の家	本木東町 29-3
98	のんのハウス 章江式番館	東保木間 2-8-16 章江式番館 3F
99	のんのハウス 章江式番館アネックス	東保木間 2-8-16 章江式番館 2F
100	のんのハウス東保木間	東保木間 2-8-16 章江式番館 1F
101	のんのハウス保木間	保木間 1-5-5
102	のんのハウス梅田	梅田 4-19-1
103	のんのハウス五反野	中央本町 2-7-19 ステップクラフト五反野
104	のんのハウス関原	関原 2-25-7
105	のんのハウス西新井本町	西新井本町 5-2-4 アルソレ西新井
106	のんのハウス西伊興	西伊興 4-11-23
107	はじめのいっぽ伊興Ⅰ	伊興 1-5-9
108	はじめのいっぽ 竹ノ塚Ⅰ	西伊興 1-3-24
109	はじめのいっぽ 西新井Ⅰ	島根 4-6-5

	名称	所在地
110	ハーモニー竹の塚	竹の塚 1-32-1
111	ハーモニー竹の塚第2	東六月町 11-7
112	小台ハウスⅠ	小台 2-39-13
113	古千谷本町ハウスⅠ	古千谷本町 4-6-13
114	六木ハウスⅠ	六木 1-8-16
115	六木ハウスⅡ	六木 1-8-14
116	六木ハウスⅢ	六木 1-8-15
117	六木ハウスⅣ	六木 1-8-1
118	グリーンリーフⅠ	梅島 3-1-3
119	グリーンリーフⅡ	梅田 4-21-1
120	フェリーチェ	本木南町 2-5
121	フェリーチェ2	西保木間 1-22-26 サニハースK1階
122	フェリーチェⅢ	江北 1-31-6
123	結の屋	弘道 1-21-23
124	ホーム虹	六町 1-4-4 2・3階
125	ホーム虹2	六町 1-4-4 1階
126	グランプリマ江北	江北 7-5-2
127	MINOAKA	伊興本町 1-14-2
128	小春の里	綾瀬 1-23-7
129	桃の木寮	谷中 1-1-19
130	青井第一ハウス	青井 6-20-22
131	青井第二ハウス	青井 6-20-22
132	綾瀬ハウス	綾瀬 1-20-11
133	谷中第一ハウス	谷中 5-13-8
134	谷中第二ハウス	谷中 5-13-8
135	ユニライフ梅島	梅田 8-3-13 梅島ビル
136	北加平ユニット	北加平町 8-15
137	北千住ユニット	千住仲町 44-12
138	竹ノ塚ユニット	竹の塚 7-17-2
139	L I F I L L 亀有	中川 4-9-13 マイゾン亀有 1階
140	ルアナ	梅島 6-33-6 第136新井ビルB棟
141	ロッキー	東保木間 1-10-12
142	ハーモニー竹の塚 第3ユニット1	東六月町 11-5 1階
143	ハーモニー竹の塚 第3ユニット2	東六月町 11-5 2階
144	リビットホーム 足立六町Aユニット	六町 1-8-18 1階
145	リビットホーム 足立六町Bユニット	六町 1-8-18 2階

(15) 精神障がい者グループホーム

名称		所在地
1	ハウス・ウイング	西新井本町 4
2	潤グループホーム	保木間 3
3	クララハイツ	西新井本町 2
4	グループホーム 仲	千住仲町

名称		所在地
5	すてーきホーム	島根 1
6	ハートパル花畑	花畑 4
7	ボヌール	佐野 2
8	さくらホーム	花畑 6

(16) 保育園

名称		所在地
1	本木	本木東町 18-17
2	上沼田	江北 4-17-20-101
3	あやせ	東綾瀬 2-9-18
4	緑町	千住緑町 2-17-11
5	新田わかば	新田 3-8-20
6	北保木間	南花畑 5-15-3-101
7	中央本町	中央本町 4-11-39
8	南保木間	東保木間 1-5-16-101
9	伊興	伊興 4-11-25
10	東綾瀬	東綾瀬 2-12-13
11	第三上沼田	江北 7-12-3-101
12	梅田	梅田 4-2-19
13	宮城	宮城 1-5-6-101
14	六木	六木 1-5-10-101
15	辰沼	辰沼 1-2-7-101
16	千住あずま	千住東 2-20-17
17	東花畑	南花畑 4-11-6-101
18	西保木間	西保木間 2-17-5-101
19	中島根	島根 2-33-2
20	平野	平野 3-18-1-101
21	花畑桑袋	花畑 8-5-15-101
22	保木間	保木間 3-25-9

名称		所在地
23	本木東	本木 2-13-11
24	いりや第一	舎人 6-12-5-101
25	いりや第二	舎人 6-11-2-101
26	大谷田第一	大谷田 1-1-5-101
27	加賀	加賀 2-31-5-101
28	やよい保育園	中央本町 1-9-3-105
29	さつき保育園	江北 1-15-3-103
30	せきや保育園	千住関屋町 16-1
31	青井保育園	青井 3-24-2-101
32	東保木間保育園	東保木間 1-25-2-101
33	谷在家保育園	谷在家 3-22-10-101
34	伊興大境保育園	西竹の塚 1-10-5-101
35	新田さくら保育園	新田 1-14-12-101
36	水神橋保育園	西保木間 4-12-4
37	竹の塚保育園	竹の塚 3-7-33-106
38	興本保育園	扇 3-24-14
39	竹の塚北保育園	竹の塚 6-18-2
40	五反野保育園	足立 2-26-14
41	新田おひさま保育園	新田 3-14-3
42	青井おひさま保育園	青井 1-7-6

(17) 私立保育所

	名称	所在地
1	高和保育園	足立 4-31-17
2	興野保育園	西新井本町 4-19-23
3	湧江保育園	竹の塚 2-9-3
4	江北保育園	江北 3-17-4
5	子ひばり保育園	足立 2-33-2
6	三星保育園	宮城 1-28-7
7	いづみ保育園	西新井栄町 1-15-10
8	島根保育園	梅島 3-14-18
9	うめだ「子供の家」	梅田 7-19-23
10	新田保育園	新田 2-1-10
11	東保育園	東和 5-5-23
12	西新井教会保育園	西新井本町 1-22-5
13	チェリー保育園	谷中 2-16-16
14	清水保育園	西新井 4-2-1
15	親隣館保育園	梅田 4-29-6
16	隅田学園	中川 4-37-22
17	足立ひまわり保育園	西新井栄町 1-7-8
18	聖母のさゆり保育園	東和 4-10-9
19	足立若葉保育園	東綾瀬 1-16-21
20	愛隣保育園	東保木間 1-10-16
21	太陽保育園	鹿浜 5-28-18
22	聖保育園	舎人 1-3-13
23	東和保育園	東和 1-11-7
24	伊興すみれ保育園	東伊興 3-3-4
25	東部若葉保育園	東綾瀬 1-25-23
26	六町あづま保育園	南花畑 1-13-4
27	コンビプラザ東和三丁目保育園	東和 3-13-1
28	まなびの森ココロット保育園	新田 3-35-22
29	中部ひまわり保育園	関原 2-10-4
30	西新井きらきら保育園	西新井栄町 1-18-14
	西新井きらきら第二保育園	西新井栄町 1-18-13
31	扇こころ保育園	扇 1-22-28
32	日ノ出町保育園	日ノ出町 15-1
33	東綾瀬きらきら保育園	東綾瀬 2-17-8
34	西新井聖華保育園	西新井本町 2-4-24
35	栗原つくし保育園	栗原 1-14-18
36	西綾瀬りりおっこ保育園	西綾瀬 4-2-4
37	i一保育園	西新井 4-28-7
38	神明町保育園	神明 2-10-4
39	ういず千住大橋駅前保育園	千住橋戸町 2-6
40	インターナショナルういず千住曙町保育園	千住曙町 17-3
41	島根いちい保育園	島根 4-26-7
42	クリアナーサリー千住大橋	千住橋戸町 1-13 ポンテポルタ千住 3 F
43	あやせパパール園	東綾瀬 3-9-1
44	ういず西新井保育園	西新井 3-13-15

	名称	所在地
45	北綾瀬聖華保育園	谷中 1-32-9
46	クリアナーサリー足立さくら園	一ツ家 3-4-4
47	ミアヘルサ保育園ひびき梅島	梅田 5-25-33 ロイヤルパークス梅島 1 F
48	東栗原保育園	一ツ家 2-15-14-101
49	アイグラン保育園千住大橋	千住河原町 6-12
50	北千住もみじの森保育園	千住龍田町 6-22
51	ミアヘルサ保育園ひびき西新井	梅島 3-17-20
52	まなびの森ヴィラ・ココロット保育園	新田 2-1-13
53	まなびの森保育園千住大橋	千住緑町 2-5-10
54	レモンド花畑保育園	花畑 3-42-8
55	明日葉保育園青井園	青井 4-6-21
56	北千住こども園	千住宮元町 25-5
57	北千住どろんこ保育園	日ノ出町 41-14
58	恵・YOU保育園	東綾瀬 1-9-4 プラザ 白うめ
59	たんぼぼ保育所六町園	六町 3-7-47 フェルックス1F
60	チェリッシュ綾瀬保育園	綾瀬 3-13-1
61	西新井保育園	西新井 2-21-2
62	六町保育園	南花畑 2-25-11
63	アスクとねり保育園	舎人 5-1-3
64	アスク西新井保育園	西新井 4-18-7
65	足立梅島雲母保育園	中央本町 5-1-2
66	足立このみ保育園	江北 6-29-9
67	エーワン梅島保育園	梅島 1-18-3
68	キッズガーデン足立扇	扇 1-33-3
69	キッズガーデン足立柳原	柳原 1-30-7
70	聖華こうどう保育園	弘道 1-7-1
71	たんぼぼ保育所北千住園	千住宮元町 31-8
72	たんぼぼ保育所第二六町園	六町 2-7-32
73	ナーサリースクールいづみ大谷田	大谷田 1-1-9-101
74	にじいろ保育園綾瀬	綾瀬 6-20-7
75	にじいろ保育園江北	江北 4-25-24
76	野のはな保育園	西加平 1-1-5
77	バンビ保育園梅島園	梅島 3-4-8
78	HOPPA東和親水	東和 2-26-9
79	六町駅前保育園	西加平 2-6-2
80	AIAI NURSERY 保育園綾瀬六丁目	綾瀬 6-7-13
81	AIAI NURSERY 高野	扇 2-27-3
82	愛恵保育園にしあらい	西新井 6-26-11
83	アスク扇保育園	扇 3-5-12
84	足立北綾瀬雲母保育園	大谷田 5-26-19
85	きたあやせこころ保育園	加平 3-12-8
86	北千住太陽保育園	日ノ出町 19-3
87	キッズガーデン足立綾瀬	綾瀬 4-17-4
88	トレジャーキッズあやせ保育園	綾瀬 1-29-9
89	にじいろ保育園梅島	梅島 2-37-10

	名称	所在地
90	まなびの森保育園関屋	千住曙町 10-3
91	未来っ子保育園北加平町園	北加平町 5-2
92	ステラ千住ふたば保育園	千住 1-3-8
93	あい・あい保育園北綾瀬園	谷中 4-12-7
94	明日葉保育園保塚園	保塚町 8-26
95	アスク千住保育園	千住曙町 21-7
96	アスク舎人駅前保育園	舎人 1-13-4
97	足立さくらんぼ保育園	中央本町 1-12-23
98	足立しらゆり保育園	小台 2-45-4
99	大空と大地のなーさりい扇大橋園	江北 1-9-14
100	キッズガーデン足立青井	青井 2-18-12
101	キッズガーデン足立興野	興野 2-14-6

	名称	所在地
102	キッズガーデン足立島根	島根 4-3-6
103	くりはら愛育保育園	栗原 4-6-7
104	江北すきっぷ保育園	江北 4-28-4
105	ソラストたけのつか保育園	東伊興 3-10-31
106	SAKURA保育園谷在家	谷在家 2-14-13
107	ソラストあだち東和保育園	東和 4-12-5
108	たんぼぼ保育所西新井南園	関原 3-31-6
109	チェリッシュやなか保育園	谷中 4-20-15
110	ちやいれつく西新井駅前保育園	西新井栄町 2-3-7
111	帝京科学大学千住桜木保育園	千住桜木 2-3-2
112	まなびの森保育園竹ノ塚	保木間 4-26-10
113	千住保育園	千住元町 16-9

(18) 東京都認証保育所【A型】

	名称	所在地
1	Jキッズルミネ北千住保育園	千住旭町 42-2
2	コンビプラザ綾瀬保育園	綾瀬 2-27-10
3	ニチイキッズさわやか梅島保育園	梅田 7-16-6
4	なのはな共同保育所	栗原 3-9-2-102
5	チェリッシュ北綾瀬	谷中 4-16-3
6	チェリッシュ西新井	西新井 6-29-5
7	保育園ミルキーウェイ竹の塚	竹の塚 1-26-11
8	ちぐさ保育園	梅田 8-1-1-402
9	たんぼぼ保育所竹の塚園	伊興 1-1-1
10	桃の実保育園	西綾瀬 2-21-5
11	どんぐり保育園東和	東和 3-17-8
12	千住あさひ共同保育園	千住旭町 4-31
13	さくらんぼ保育園新田	新田 3-32-14

	名称	所在地
14	きりん保育園	梅田 8-11-3-1F
15	保育所まあむ 六町駅前園	六町 4-2-27
16	潮保育室	江北 4-19-6
17	ばんだ保育園	伊興本町 1-4-3
18	ぼけっとランド千住曙町	千住曙町 16-5
19	ステラ千住保育園	千住 1-3-6
20	こもれび保育園 扇園	扇 1-53-11
21	ぼけっとランド綾瀬	綾瀬 2-30-6
22	ソラストせんじゅ保育園	千住仲町 18-6-2F
23	ぱる★キッズ足立	中央本町 4-3-23
24	てのひらこども園	入谷 1-27-15
25	千住大橋駅クローバー保育園	千住橋戸町 8-2

(19) 東京都認証保育所【B型】

	名称	所在地
1	たんぼぼ保育所西新井園	西新井 2-29-9
2	さくらんぼ保育園	綾瀬 5-17-9
3	未来っ子保育園	西新井栄町 2-27-9
4	ミルキーランド保育園	竹の塚 5-7-18

	名称	所在地
5	佐野保育園	佐野 2-25-6
6	おおぞら保育園	鹿浜 4-13-8
7	バンビ保育園	梅田 5-28-14
8	トータス保育園 足立区保木間	保木間 3-2-12-103

(20) 母子生活支援施設

	名称	所在地
1	あすなる大谷田	足立区内

(21) 家庭の保育事業所

	名称	所在地
1	安倍 真美	本木南町 2-19
2	渋谷 邦枝	西綾瀬 2-8-16
3	村岡 尚子	千住中居町 18-11-101
4	木村 信子	平野 3-20-21 堀口方
5	古川 恵胡	千住緑町 3-23-9
6	水嶋 淳子	島根 2-33-6-102
7	川島 千明	梅田 2-24-12
8	畑山 伸恵	中央本町 3-10-25-105
9	伊良皆 京子	伊興本町 2-2-43-201
10	長塚 麻理子	梅島 3-19-22
11	川人 清美	江北 7-9-18
12	尾白 香織	西新井 1-13-7
13	大村 浩美	谷中 5-11-21
14	船橋 志ま	鹿浜 8-1-16
15	上田 優子	東綾瀬 2-11-1-8-101
16	泉 和代	西伊興 4-6-14 太田方
17	馬場 栄子	古千谷本町 1-13-22
18	小山 智美	青井 2-15-27-102
19	大野 加代子	保木間 3-2-12-204
20	大野 シェリーアン	西新井栄町 1-4-20-101
21	吉野 陶子	青井 2-30-10
22	鈴木 こまつ	日ノ出町 24-6
23	渡邊 みゆき	西竹の塚 1-11-2-909
24	宮城 明美	西保木間 4-13-8-411
25	高松 則子	東和 4-22-18
26	清宮 美紀	中川 4-8-3-101
27	尹 明照	舎人 2-15-9
28	前田 美保子	南花畑 3-27-4
29	沖元 美子	柳原 2-34-7
30	二宮 啓子	青井 2-16-4-902
31	清水 るみ	古千谷本町 3-9-8
32	平川 嘉実	西新井 4-33-16-101
33	深澤 真由美	梅島 3-3-24-104
34	眞山 美容	大谷田 3-12-23-1211
35	鴨下 優美	古千谷本町 2-5-30-106
36	木村 真理	鹿浜 3-30-4-101
37	長岡 恭子	加平 1-9-9-701
38	高桑 秀子	舎人 2-15-9
39	鳥居 智子	中川 2-17-7
40	森田 純子	谷在家 1-1-15-102
41	林 繁子	皿沼 3-7-10
42	照井 稔子	舎人 2-18-22 第二コーポ田口 105
43	福井 律子	千住元町 37-8-703
44	鶴町 美輝	中川 4-41-3-101
45	金子 富貴子	西新井栄町 1-2-4
46	池田 明美	綾瀬 3-17-18-503
47	神立 美砂子	西新井 1-34-16

	名称	所在地
48	大野 真由美	一ツ家 3-19-10
49	奥泉 友紀	西伊興 4-10-18
50	田口 ひろ子	六町 3-7-33
51	茂呂 喜美子	辰沼 2-1-15
52	酒井 弘美	花畑 2-10-12
53	平林 夕子	古千谷本町 1-5-18
54	富樫 真由美	青井 1-8-1
55	荒井 美夏	古千谷本町 3-5-15-103
56	下川 ひとみ	興野 1-10-6
57	川田 香	千住仲町 18-14-1401
58	石塚 悦子	佐野 2-17-8
59	鈴木 美由紀	日ノ出町 14-2
60	津村 伊都子	青井 6-25-23-103
61	熊谷 淳子	西綾瀬 3-21-20-101
62	佐藤 幸江	千住曙町 40-1-428
63	藤田 圭子	神明 2-8-12
64	高橋 香	西伊興 1-3-9
65	青山 磨記	本木北町 4-2
66	小倉 由季子	(休業中)
67	清水 昌美	保木間 5-11-3
68	樋原 幸恵	西新井栄町 3-11-5
69	九鬼 清美	舎人 5-21-4
70	佐藤 幸子	梅島 2-37-2
71	藤田 オリエ	柳原 1-3-3
72	平山 奈穂子	花畑 3-12-8-103
73	小松 美保	舎人 5-3-14
74	篠崎 悦子	皿沼 1-4-15
75	ぽかぽか保育室(吉田)	西新井 4-26-20
76	赤松 恵	中川 3-3-20-101
77	三井 美穂	西新井 6-17-1
78	藤原 千春	西新井 3-1-5
79	吉田 さおり	(休業中)
80	品田 純子	西新井本町 5-9-31
81	山中 萌	(休業中)
82	辻 麻美	関原 2-41-4
83	梅津 真帆	東保木間 2-17-12-103
84	大森 幸子	東和 4-21-9
85	長谷川 裕子	西伊興 2-9-5
86	鈴木 幸子	綾瀬 7-18-2-101
87	齊藤 江利子	綾瀬 5-20-18-101
88	富田 恵子	保木間 1-18-7-101
89	佐藤 志信	南花畑 2-31-15-401
90	齋藤 泰江	江北 3-42-2
91	小川 奈津江	加賀 1-7-7
92	太田 佐知子	花畑 3-36-3
93	小野田 恵理	梅島 1-16-6

(22) 私立幼稚園

	名称	所在地
1	あおい幼稚園	西加平 2-7-19
2	足立幼稚園	千住緑町 3-2-18
3	足立愛育幼稚園	本木 2-18-6
4	足立サレジオ幼稚園	江北 3-40-27
5	足立白うめ幼稚園	東綾瀬 1-24-6
6	足立つくし幼稚園	平野 1-19-16
7	足立つばめ幼稚園	古千谷本町 1-9-18
8	足立双葉幼稚園	扇 1-29-1
9	足立みどり幼稚園	入谷 2-7-14
10	石鍋幼稚園	六町 4-4-18
11	梅島幼稚園	梅島 1-21-12
12	小倉幼稚園	保木間 5-8-4
13	栗島幼稚園	青井 5-2-14
14	黒川幼稚園	辰沼 2-5-3
15	弘道幼稚園	西綾瀬 3-35-11
16	興南幼稚園	興野 2-6-3
17	江北さくら幼稚園	堀/内 2-13-7
18	江北白百合幼稚園	江北 6-1-5
19	こだま幼稚園	梅島 3-35-7
20	五反野幼稚園	西綾瀬 2-6-18
21	佐藤幼稚園	西伊興 1-12-28
22	鹿浜愛育幼稚園	鹿浜 2-3-15
23	春光幼稚園	足立 3-4-15

	名称	所在地
24	城北幼稚園	足立 4-17-1
25	親愛幼稚園	東和 2-25-2
26	聖和幼稚園	柳原 1-26-1
27	千住寿幼稚園	千住寿町 24-2
28	専念寺幼稚園	関原 3-3-21
29	第一若草幼稚園	関原 2-40-11
30	竹塚幼稚園	竹の塚 5-7-12
31	橋幼稚園	関原 3-47-11
32	チェリー幼稚園	綾瀬 7-17-3
33	東京いずみ幼稚園	佐野 1-20-10
34	とねり伊藤幼稚園	舎人 5-23-17
35	中条幼稚園	千住 1-13-13
36	のぞみ幼稚園	弘道 1-7-11
37	はなぞの幼稚園	伊興 1-16-24
38	花畑八千代幼稚園	花畑 6-20-11
39	福寿院幼稚園	伊興 2-18-19
40	ふちえ幼稚園	竹の塚 1-24-10
41	本行寺第二伊興幼稚園	東伊興 4-11-3
42	満願寺幼稚園	栗原 3-6-6
43	美松学園幼稚園	東和 2-5-24
44	六木幼稚園	六木 3-23-10
45	八千代幼稚園	梅田 1-21-8

(23) 認定こども園

	名称	所在地
1	杉の子幼稚園	花畑 4-36-5
2	東京白百合幼稚園	宮城 1-16-9
3	舎人幼稚園	古千谷本町 2-12-18
4	舎人保育園(舎人幼稚園分園)	古千谷本町 2-14-22
5	西新井幼稚園	西新井本町 1-17-20

	名称	所在地
6	元宿こども園	千住元町 34-3-101
7	おおやたこども園	大谷田 2-1-9
8	鹿浜こども園第一園舎	鹿浜 5-25-11
9	鹿浜こども園第二園舎	鹿浜 5-24-4-101

(24) 小規模保育施設

	名称	所在地
1	ぼんだ保育園 西竹の塚園	西竹の塚 1-17-17
2	キングダム・キッズ 西新井	西新井 1-25-3
3	木下の保育園 五反野	足立 4-13-9
4	ステラ中央本町	中央本町 5-2-3
5	SAKURA保育園 竹の塚	竹の塚 1-12-11
6	ステラ竹の塚	竹の塚 6-9-11
7	メリーポピンズ北千住ルーム	日ノ出町 27-4-101
8	ステラ綾瀬	綾瀬 4-31-15
9	木下の保育園 千住大橋	千住橋戸町 1-52
10	てのひら保育園	舎人 1-25-9
11	SAKURA保育園 西新井	関原 3-43-4
12	SAKURA保育園 綾瀬	綾瀬 4-6-5
13	ぴっころきッズ北綾瀬	谷中 1-30-8

	名称	所在地
14	ぴっころきッズ高野駅前	扇 2-39-7
15	ぼんだ保育園 六町園	南花畑 2-2-5
16	ぴっころきッズ保木間	保木間 5-10-23
17	キングダム・キッズ 鹿浜	鹿浜 2-5-3
18	第2 てのひら保育園	舎人 1-25-9
19	デイジー保育園 五反野	足立 3-10-6
20	ぬくもりのおうち保育 綾瀬園	綾瀬 2-24-3
21	フレンドキッズランド 竹の塚園	竹の塚 1-13-16
22	Ohana 西新井保育園	島根 4-6-8-101
23	MI R A T Z 六町保育園	六町 2-7-21-102
24	新田あすか保育園	新田 1-8-6
25	MI R A T Z 東和保育園	東和 2-20-21
26	ちぐさ保育園カノン 千住園	千住 1-30-3

(25) 子育て短期支援事業の用に供する施設

名称	所在地
1 児童養護施設クリスマスヴィレッジ	西新井本町 4-13-16

(26) 直営学童保育室

名称	所在地
1 花畑第一	花畑 1-29-1(花畑第一小内)
2 渚江第一	保木間 3-27-1(渚江第一小内)
3 渚江第一 ビリーブ	保木間 3-27-1(渚江第一小内)

名称	所在地
4 みどり 1 組	扇 3-22-1(興本小内)
5 みどり 2 組	扇 3-22-1(興本小内)
6 ゆずりは	西保木間 4-2-1(西保木間小内)

(27) 指定管理学童保育室

名称	所在地
1 せきや(2室)	千住関屋町 16-1(千寿第八小内)
2 なかよし	中川 4-41-27(大谷田小内)
3 竹の塚	竹の塚 2-25-17(竹の塚地域学習センター内 2F)
4 亀田 (3室)	西新井栄町 1-1-1(亀田小内)
5 中島根	島根 2-9-22(中島根小内)
6 新田学園第二 (3室)	新田 3-30-16(新田小第二校舎内)
7 足立	足立 3-11-5(足立小内)
8 しまねっ子	島根 3-28-11(島根小内)

名称	所在地
9 東栗原	一ツ家 3-20-1(東栗原小内)
10 さかえっこ	西新井栄町 3-1-21
11 千寿	千住宮元町 6-1 (千寿小内)
12 新田学園	新田 3-34-2 (新田小内)
13 さくら (3室)	綾瀬 3-12-15 (綾瀬小内)
14 つぼみ	西新井 4-34-1(西新井第二小内)
15 江北五色のさくら	江北 4-21-1 (江北小内)
16 鹿浜未来 (2室)	鹿浜 5-18-1 (鹿浜未来小内)

(28) 民間委託学童保育室

名称	所在地
1 栗島	青井 6-13-10 (栗島小内)
2 古千谷	古千谷本町 4-12-16 (古千谷小内)

(29) 民設学童保育室

名称	所在地
1 青井わくわくクラブ	青井 3-12-26
2 ドリーム秋桜クラブ	西新井 6-2-20
3 谷中わくわくクラブ	谷中 4-2-3
4 学童ひまわり	梅島 3-4-8 うめじま KS ビル 204
5 ドリームすみれクラブ	西新井 2-18-8
6 学童クラブがじゅまる	鹿浜 8-1-11
7 東和わくわくクラブ	東和 4-21-1
8 ドリーム保木間クラブ	東保木間 2-4-7
9 日の出わくわくクラブ	日ノ出町 27-4-110
10 ハートアイランド新田学童クラブ	新田 3-36-3

名称	所在地
11 日の出わくわくクラブ 第2	日ノ出町 27-1-102
12 ドリーム水仙クラブ	西新井 6-2-19
13 桑の実ひとつや	一ツ家 2-14-1
14 桑の実千住あけぼの	千住曙町 37-10 段上ビル 1F
15 Mo-ne 千住寿町学童保育室	千住寿町 4-7 クレール II 102
16 学童保育じゃんぷ千寿クラブ	千住中居町 17-18 2階
17 学童クラブ Ohana 関原教室	関原 3-38-34
18 学童クラブ Ohana 舎人教室	入谷 2-6-11
19 Mo-ne やなぎちよう学童保育室	千住柳町 32-1 1階
20 ウィルキッズフィールド足立	関原教室 関原 2-15-16 1階

(30) 学童保育室

名称		所在地
1	青井	青井 5-11-40-101
2	あおぞら (保塚分室)	六町 3-3-11 (加平小内)
3	綾瀬	綾瀬 3-17-9
4	伊興	伊興 5-22-13
5	入谷	舎人 6-12-4-101
6	梅島	梅島 2-14-5
7	梅田	梅田 6-26-1
8	桜花	花畑 6-4-16
9	扇	扇 1-47-38
10	大谷田	大谷田 1-1-2-101
11	大谷田谷中	大谷田 4-16-6
12	興本(2室)	本木東町 17-10
13	押皿谷	鹿浜 8-27-15
14	加賀	加賀 2-31-6-101
15	加平	加平 1-10-6
16	栗原北(2室)	栗原 4-19-15
17	くすの木 (平野分室)	平野 3-6-3 (平野小内)
18	弘道	弘道 2-16-1-101
19	江南	小台 2-4-18
20	江北	江北 2-8-2
21	五反野	西綾瀬 2-1-13
22	佐野	佐野 2-43-5
23	さくらっこ(千住河原町分室)	千住桜木 1-8-15 (千寿桜小内)
24	鹿浜	鹿浜 6-8-1
25	島根	島根 4-19-1-101
26	しらすぎ (入谷分室)	入谷 3-8-1 (足立入谷小内)
27	新田	新田 2-2-2
28	神明	神明南 2-6-19
29	すばる(大谷田谷中分室)	大谷田 4-16-6 (大谷田谷中住区センター内)
30	千住あずま	千住東 2-21-18
31	千住河原町 (2室)	千住河原町 5-12
32	千住本町	千住 5-6-2
33	千寿常東(千住あずま分室)	千住旭町 10-31 (千寿常東小内)
34	たいよう (弘道分室)	弘道 1-20-8 (弘道第一小内)

名称		所在地
35	たけのこ(竹の塚六月分室)	竹の塚 1-8-1 (竹の塚小内)
36	竹の塚六月	六月 2-26-3-101
37	たんぼぼ (神明分室)	谷中 5-12-1 (辰沼小内)
38	中央本町	中央本町 3-15-1
39	つくしんぼ (梅田分室) (2室)	梅田 7-13-1 (梅田図書館内)
40	東和	東和 3-12-9
41	東和分室 (2室)	東和 3-20-22 (内谷公園内)
42	舎人	舎人 1-3-26
43	とねりこ (舎人分室)	舎人 1-25-32 (舎人小内)
44	長門	中川 2-24-2-101
45	西綾瀬(五反野分室)	西綾瀬 4-7-27 (弘道小内)
46	西新井	西新井 1-4-17
47	西新井栄町	西新井栄町 3-1-6-101
48	西新井本町	西新井本町 2-30-37
49	西伊興	西伊興 1-12-12
50	西伊興ほがらか(西伊興分室)	伊興 2-6-1 (西伊興小内)
51	にじっこ (西新井栄町分室)	西新井本町 4-9-27 (西新井小内)
52	西保木間児童館(淵江分室)	西保木間 3-14-16-101
53	花畑	花畑 4-16-8
54	花保	東保木間 1-25-4-101
55	はやぶさ (伊興分室)	伊興 4-6-7
56	ひがし (大谷田分室)	大谷田 2-1-10 (中川東小内)
57	東綾瀬	東綾瀬 1-28-7
58	東綾瀬分室	東和 1-17-12 (北三谷小内)
59	東伊興	東伊興 1-5-22
60	平野	平野 2-2-14
61	ふたば (千住柳町住区)	千住大川町 17-1 (千寿双葉小内)
62	淵江	西保木間 1-2-1-101
63	保塚	保塚町 7-16
64	南花畑	南花畑 3-14-7
65	六木	六木 3-39-5-101
66	本木関原	関原 1-21-11
67	やよい(中央本町分室)	中央本町 2-5-1 (弥生小内)
68	レインボー (東伊興分室)	東伊興 3-23-6 (東伊興生活館)

(31) 区立小学校

	名称	所在地
1	千寿小学校	千住宮元町 6-1
2	千寿本町小学校	千住 3-30
3	千寿双葉小学校	千住大川町 17-1
4	千寿常東小学校	千住旭町 10-31
5	足立小学校	足立 3-11-5
6	千寿桜小学校	千住桜木 1-8-15
7	千寿第八小学校	千住関屋町 16-1
8	西新井小学校	西新井本町 4-9-27
9	西新井第一小学校	西新井 6-21-3
10	西新井第二小学校	西新井 4-34-1
11	西伊興小学校	伊興 2-6-1
12	興本小学校	扇 3-22-1
13	本木小学校	本木北町 7-1
14	寺地小学校	扇 1-7-1
15	関原小学校	関原 3-38-3
16	江北小学校	江北 4-21-1
17	扇小学校	扇 2-30-1
18	鹿浜第一小学校	谷在家 2-24-1
19	鹿浜未来小学校	鹿浜 5-18-1
20	鹿浜五色桜小学校	鹿浜 4-20-22
21	皿沼小学校	皿沼 1-19-1
22	新田小学校	①新田 3-34-2 ②新田 3-30-16
23	宮城小学校	宮城 1-27-25
24	舎人小学校	舎人 1-25-32
25	舎人第一小学校	舎人 6-4-1
26	足立入谷小学校	入谷 3-8-1
27	古千谷小学校	古千谷本町 4-12-16
28	梅島小学校	梅田 7-35-1
29	梅島第一小学校	梅島 3-37-4
30	梅島第二小学校	梅田 3-27-4
31	島根小学校	島根 3-28-11
32	中島根小学校	島根 2-9-22
33	亀田小学校	西新井栄町 1-1-1
34	栗原小学校	西新井栄町 2-10-18

	名称	所在地
35	栗原北小学校	栗原 4-25-9
36	栗島小学校	青井 6-13-10
37	加平小学校	六町 3-3-11
38	東栗原小学校	一ツ家 3-20-1
39	平野小学校	平野 3-6-3
40	弥生小学校	中央本町 2-5-1
41	弘道小学校	西綾瀬 4-7-27
42	弘道第一小学校	弘道 1-20-8
43	青井小学校	青井 3-12-2
44	綾瀬小学校	綾瀬 3-12-15
45	東綾瀬小学校	東綾瀬 2-15-15
46	東加平小学校	加平 1-12-12
47	東瀧江小学校	東和 3-20-11 ※
48	中川小学校	大谷田 3-17-20
49	中川北小学校	六木 1-6-10
50	辰沼小学校	谷中 5-12-1
51	中川東小学校	大谷田 2-1-10
52	北三谷小学校	東和 1-17-12
53	大谷田小学校	中川 4-41-27
54	長門小学校	中川 1-19-32
55	花畑小学校	南花畑 3-22-1
56	花畑第一小学校	花畑 1-29-1
57	花畑西小学校	花畑 4-21-1
58	桜花小学校	花畑 6-4-6
59	花保小学校	南花畑 2-19-1
60	六木小学校	六木 3-21-11
61	瀧江小学校	西保木間 1-10-3
62	瀧江第一小学校	保木間 3-27-1
63	西保木間小学校	西保木間 4-2-1
64	保木間小学校	竹の塚 3-6-3
65	竹の塚小学校	竹の塚 1-8-1
66	伊興小学校	伊興 4-16-1
67	東伊興小学校	東伊興 1-4-15

※ 令和9年3月まで施設更新工事予定

(32) 区立中学校

	名称	所在地
1	第一中学校	千住河原町 4-7
2	千寿桜堤中学校	柳原 2-49-1
3	千寿青葉中学校	千住宮元町 27-6
4	第四中学校	梅島 1-2-33
5	第五中学校	西新井本町 2-3-1
6	第六中学校	本木西町 16-1
7	第七中学校	関原 3-32-14
8	第九中学校	梅田 6-32-1
9	第十中学校	梅島 3-23-3
10	第十一中学校	弘道 1-38-15
11	第十二中学校	大谷田 1-37-1
12	第十三中学校	神明南 1-16-1
13	第十四中学校	西竹の塚 1-8-1
14	江南中学校	宮城 1-8-4
15	新田中学校	新田 3-34-2
16	鹿浜菜の花中学校	江北 7-17-11
17	東島根中学校	平野 1-27-2
18	浏江中学校	保木間 3-6-6

	名称	所在地
19	竹の塚中学校	西保木間 4-12-13
20	東綾瀬中学校	綾瀬 3-23-14
21	青井中学校	青井 4-19-1
22	花畑中学校	花畑 1-31-1
23	蒲原中学校	東和 3-17-15
24	西新井中学校	西新井 7-22-1
25	入谷中学校	入谷 3-6-1
26	江北桜中学校	江北 1-17-1
27	伊興中学校	伊興 5-17-1
28	花畑北中学校	花畑 6-12-35
29	谷中中学校	谷中 3-14-1
30	花保中学校	南花畑 2-41-1
31	栗島中学校	中央本町 5-23-1
32	扇中学校	扇 3-18-14
33	加賀中学校	加賀 2-25-22
34	入谷南中学校	入谷 1-24-1
35	六月中学校	六月 1-30-1

(33) 私立中学校

	名称	所在地
1	足立学園中学校	千住旭町 40-24

(34) 各種学校

	名称	所在地
1	東京朝鮮第四初中級学校	興野 1-18-12

(35) 特別支援学校

	名称	所在地
1	足立特別支援学校	花畑 7-23-15
2	東京都立花畑学園	南花畑 5-24-49

(36) 基幹住区センター

	名称	所在地
1	鹿浜いきいき館	鹿浜 2-24-2

(37) 住区・コミュニティセンター

	名称	所在地
1	梅島住区センター	梅島 2-14-5
2	江北コミュニティセンター	江北 2-8-2
3	青井住区センター	青井 5-11-40-101
4	中央本町住区センター	中央本町 3-15-1
5	六木住区センター	六木 3-39-5-101
6	澗江住区センター	西保木間 1-2-1-101
7	澗江分館(西保木間児童館)	西保木間 3-14-16-101
8	竹の塚六月住区センター	六月 2-26-3-101
9	西新井住区センター	西新井 1-4-17
10	加賀住区センター	加賀 2-31-6-101
11	五反野コミュニティセンター	西綾瀬 2-1-13
12	花保住区センター	東保木間 1-25-4-101
13	東和住区センター	東和 3-12-9
14	佐野住区センター	佐野 2-43-5
15	弘道住区センター	弘道 2-16-1-101
16	島根住区センター	島根 4-19-1-101
17	西新井本町住区センター	西新井本町 2-30-37
18	扇住区センター	扇 1-47-38
19	伊興住区センター	伊興 5-22-13
20	舎人住区センター	舎人 1-3-26
21	南花畑住区センター	南花畑 3-14-7
22	保塚住区センター	保塚町 7-16
23	綾瀬住区センター	綾瀬 3-17-9
24	千住本町住区センター	千住 5-6-2
25	加平住区センター	加平 1-10-6
26	栗原北住区センター	栗原 4-19-15

(38) 悠々会館

	名称	所在地
1	悠々会館	西保木間 4-9-1

	名称	所在地
27	梅田住区センター	梅田 6-26-1
28	江南住区センター	小台 2-4-18
29	興本住区センター	本木東町 17-10
30	鹿浜住区センター	鹿浜 6-8-1
31	新田住区センター	新田 2-2-2
32	入谷住区センター	舎人 6-12-4-101
33	大谷田住区センター	大谷田 1-1-2-101
34	栗島住区センター	中央本町 4-5-2
35	長門住区センター	中川 2-24-2-101
36	長門分館(中川地域センター)	中川 4-43-4
37	平野住区センター	平野 2-2-14
38	大谷田谷中住区センター	大谷田 4-16-6
39	東綾瀬住区センター	東綾瀬 1-28-7
40	千住あずま住区センター	千住東 2-21-18
41	神明住区センター	神明南 2-6-19
42	千住河原町住区センター	千住河原町 5-12 (児童館) 千住河原町 6-4 (悠々館)
43	西伊興住区センター	西伊興 1-12-12
44	本木関原住区センター	関原 1-21-11
45	東伊興住区センター	東伊興 1-5-22
46	東伊興分館(東伊興生活館)	東伊興 3-23-6
47	押皿谷住区センター	鹿浜 8-27-15
48	花畑住区センター	花畑 4-16-8
49	西新井栄町住区センター	西新井栄町 3-1-6-101
50	千住柳町住区センター	千住柳町 12-5
51	桜花住区センター	花畑 6-4-16
52	桜花分館	花畑 8-2-6

(39) 保護施設更生施設

	名称	所在地
1	本木荘	関原 1-4-9

(40) 病院

	名称	所在地
1	医療法人社団日岩会下井病院	綾瀬 3-28-8
2	医療法人社団綾瀬病院	綾瀬 6-3-1
3	医療法人社団苑田会苑田第三病院	伊興本町 2-5-10
4	医療法人社団 福寿会足立東部病院	梅島 2-35-16
5	医療法人財団梅田病院	梅田 7-1-2
6	医療法人社団俊和会寺田病院	扇 1-20-12
7	扇大橋病院	扇 1-55-28
8	米倉脊椎・関節病院	扇 3-13-14
9	医療法人社団 大和会平成扇病院	扇 3-26-5
10	医療法人社団洪泳会第二洪誠病院	栗原 4-11-1
11	医療法人社団けいせい会東京北部病院	江北 6-24-6
12	博慈会記念総合病院	鹿浜 5-11-1
13	長寿リハビリセンター病院	鹿浜 5-13-7
14	医療法人社団鹿浜会足立鹿浜病院	鹿浜 3-6-1
15	医療法人社団忠医会大高病院	島根 3-17-8
16	医療法人社団成仁病院	島根 3-2-1
17	特定医療法人社団潤恵会敬仁病院	新田 2-18-6
18	医療法人財団健和会柳原病院	千住曙町 35-1
19	医療法人財団桜会 桜会病院	千住桜木 2-13-1
20	医療法人社団すずき病院	千住寿町 8-2
21	愛里病院	千住東 1-20-12
22	医療法人社団哲仁会井口病院	千住 2-19-地
23	医療法人社団寿英会内田病院	千住 2-39-地
24	社会福祉法人勝楽堂病院	千住柳町 5-1
25	医療法人社団三奉会井上病院	竹の塚 5-12-11
26	医療法人社団弘仁勝和会勝和会病院	竹の塚 3-12-11
27	医療法人社団苑田会苑田第一病院	竹の塚 4-1-12
28	医療法人社団苑田会苑田第二病院	竹の塚 4-2-17

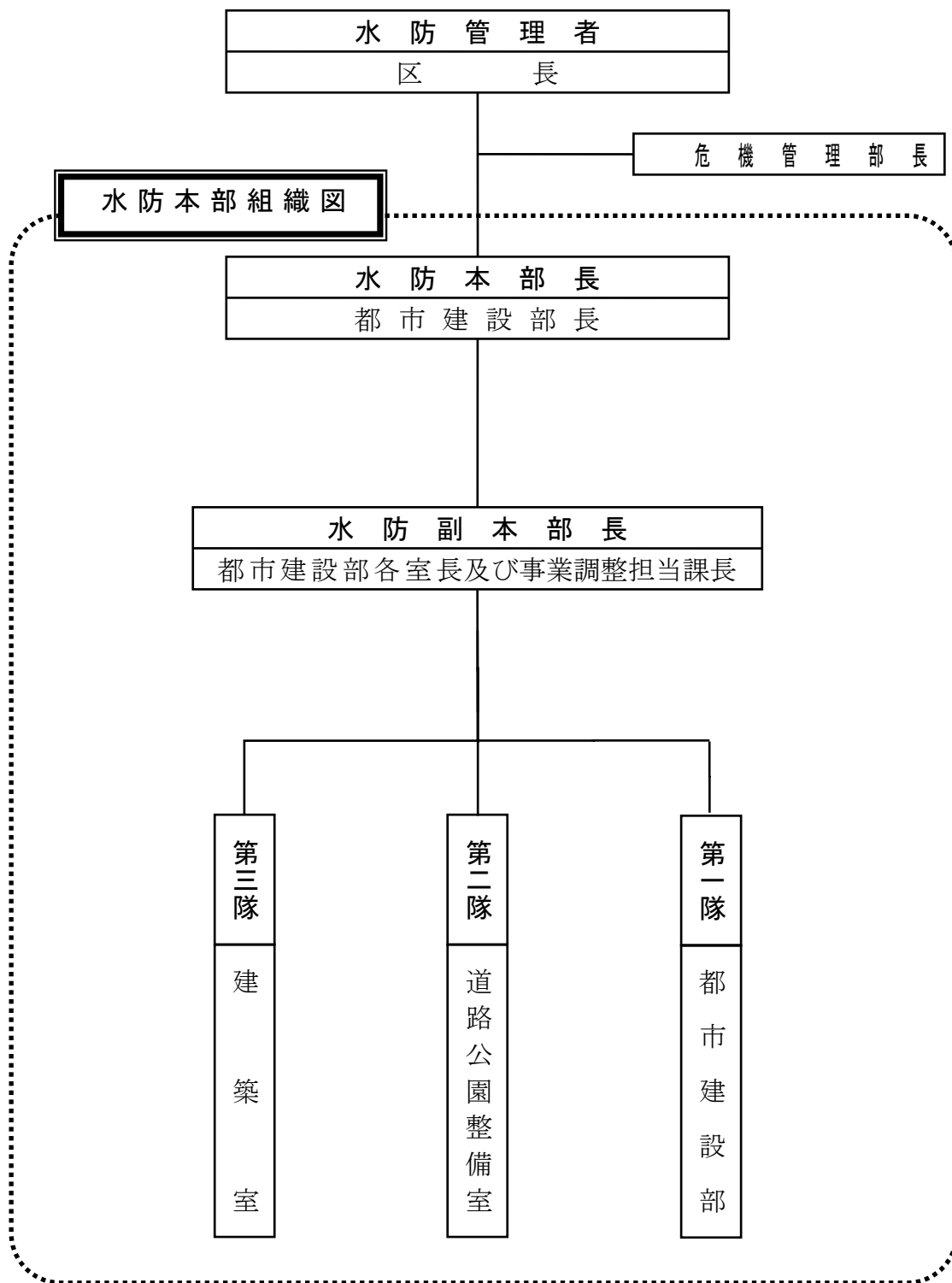
	名称	所在地
29	医療法人社団 苑風会苑風会病院	中央本町 1-19-5
30	医療法人社団大坪会東和病院	東和 4-7-10
31	医療法人社団洪泳会東京洪誠病院	西新井栄町 1-17-25
32	医療法人社団慈英会病院	西新井栄町 2-8-6
33	医療法人社団大和会大内病院	西新井 5-41-1
34	社会医療法人社団昭愛会 水野記念リハビリテーション病院	西新井 5-5-5
35	西新井病院	西新井本町 1-12-12
36	西新井ハートセンター病院	西新井本町 1-12-8
37	医療法人社団八葉会大石記念病院	西新井本町 2-23-1
38	社会医療法人社団昭愛会水野記念病院	西新井 6-32-10
39	足立十全病院	西保木間 3-20-2
40	医療法人社団苑田会花はたりリハビリテーション病院	花畑 5-12-29
41	友愛病院	花畑 4-33-8
42	社会医療法人社団慈生会 等潤病院	一ツ家 4-3-4
43	医療法人社団東京朝日会あさひ病院	平野 1-2-3
44	医療法人社団苑田会苑田会人工関節センター病院	保木間 1-21-10
45	医療法人財団厚生協会東京足立病院	保木間 5-23-20
46	医療法人社団美誠会足立北病院	保木間 5-38-15
47	医療法人社団苑田会竹の塚脳神経リハビリテーション病院	保木間 4-15-16
48	社会医療法人社団医善会いづみ記念病院	本木 1-3-7
49	医療法人財団桜会あだち共生病院	本木南町 27-6
50	医療法人社団福寿会福寿会舎人病院	谷在家 1-8-14
51	医療法人社団苑田会苑田会リハビリテーション病院	谷中 5-9-11
52	あやせ循環器リハビリ病院	谷中 3-12-10
53	綾瀬循環器病院	谷中 2-16-7
54	医療法人財団健和会柳原リハビリテーション病院	柳原 1-27-5
55	医療法人社団心和会足立共済病院	柳原 1-36-8

(41) 診療所 (有床)

名称		所在地
1	医療法人社団栗島診療所	青井 6-15-3
2	医療法人社団福寿会梅田診療所	梅田 8-12-10
3	医療法人社団昭明会大谷田整形外科	大谷田 3-22-2
4	西新井大腸肛門科	島根 3-7-13
5	医療法人社団向仁会真島クリニック	関原 1-21-2
6	医療法人社団三奉会井上クリニック	竹の塚 5-11-8
7	医療法人社団ひとみ会臼井医院	東和 2-12-18
8	医療法人財団ひこばえ会 セツルメント診療所	東和 4-20-7

名称		所在地
9	医療法人財団ひこばえ会 セツルメント診療所分院	東和 4-24-16
10	医療法人社団長門クリニック	中川 2-5-8
11	待木医院	西竹の塚 2-13-17
12	徳山産婦人科医院	東綾瀬 1-6-6
13	医療法人社団容生会ようせいクリニック	東保木間 2-1-1
14	医療法人社団こひつじ会 横川レディースクリニック	保木間 1-22-15
15	医療法人社団三清会足立本木腎クリニック	本木西町 18-16
16	あやせ循環器クリニック	谷中 3-6-9

資料9 足立区水防組織



資料10 報告様式（水防活動報告表）

（本編 風水害編 P. 113）

付表-4(ア)

＜速報版＞		水防活動報告表				都様式-1		
水防管理団体・建設事務所名				平成 年 月 日 時 現在				
担当部所連絡先	部	課	Tel		報告者			
	係	Fax						
水防活動実施箇所	左 岸 川 右				地先			
地名・住所	区 市 町 村							
活動日時	自	月	日	時	～ 至	月	日	時
出動人員	職 員		消防団		その他			
	人		人		人			
水防活動の概況および工法	工 法							
	延 長		m					
使 用 資 器 材	品 名	単 位	数 量		水位の 状 況			
						水防関係者の 死 傷 状 況		
通 信 欄								

注1. この報告書は水防活動箇所毎に作成すること。（内水に関する活動も含む）
 注2. 水防活動終了後3日以内に建設局河川部防災課にFAXで提出すること。追って、図面および活動状況を示す写真等を送付すること。
 注3. 俵、かます、布袋類、たたみ、むしろ、なわ、竹、生木、丸太、杭、板類、鉄線、釘、かすがい、蛇籠、置石、及び土砂を使用したときは、各々の数量を明記すること。

建設局河川部防災課 Tel 03-5320-5431
 Fax03-5388-1534

資料11 報告様式（被害報告表）

（本編 風水害編 P. 113）

付表-4(イ)

被害報告表										都様式-2	
建設事務所・区市町村名	第 報			報告者	平成 年 月 日 時 現在						
担当部所				連絡先	調査率 % 気象コード						
異常気象名				災害発生日	自平成 年 月 日 : 至 月 日						
気象データ	市町村名	連続雨量最大:			被災中心地:						
	連続雨量	mm	日 時~ 日 時	mm	日 時~ 日 時						
	最大日雨量	mm	日 時~ 日 時	mm	日 時~ 日 時						
	最大時間雨量	mm	日 時~ 日 時	mm	日 時~ 日 時						
	最大平均風速	m/秒	日 時 分~ 時 分	m/秒	日 時 分~ 時 分						
その他											
一般被害等	人的被害				住家被害						
	区分	人数	市町村名	原因 (がけ崩れ、転落等)	区分	戸数	主な市町村名	原因 (破堤、溢水、内水等)			
	死者				全壊						
	行方不明				半壊						
	負傷者				一部損壊						
	避難者				床上浸水						
	避難勧告				床下浸水						
	災害救助法適用市町村名(発令月日)										
	工種	都 工 事		市 町 村 工 事		計					
		箇所数	金額(千円)	箇所数	金額(千円)	箇所数	金額(千円)				
河川											
海岸(港湾に係るもの)											
海岸(その他)											
砂防設備											
地すべり防止施設											
急傾斜地崩壊防止施設											
道路											
橋梁											
港湾											
下水道											
公園											
計											
道路・橋梁を 除く主な 施設被害	区分	被災位置 (市町村字名)	被災延長 m	被害額 千円	応急工法の概要 (期間)		被害状況等 (原因、状況)				
	河川・海岸名等										
主な道路・橋梁施設	区分	被災位置 (市町村字名)	被災延長 m	被害額 千円	応急工法の概要 (期間)		交通規制 の有無 月 日 全面・一部	被害状況等 (原因、状況、バス路線・ 孤立集落の有無)			
	路線名										
全面 通行止	都管理国道 都道府県道	路線 箇所 路線 箇所	市町村道 計	路線 箇所 路線 箇所	一部 通行規制	都管理国道 都道府県道	路線 箇所 路線 箇所	市町村道 計	路線 箇所 路線 箇所		

注1) 第1報は被災後速やかに報告すること。なお、被害状況等については、確認中であれば「調査中」と報告してもよい。
注2) 第2報以降は、被災状況が確認できた段階で、情報を更新し報告すること。

※避難指示への一本化について修正中。現時点の資料

資料12 水防倉庫及び備蓄資器材一覧

(本編 風水害編 P. 88、125)

(令和7年1月1日現在)

備蓄資器材	都市建設部道路維持課			水防倉庫 3箇所計
	中央本町水防倉庫 (中央本町 1-15)	神明南水防倉庫 (神明南 2-14-5) TEL3605-6631	梅島水防倉庫 (梅島 1-30-20)	
土のう袋 (枚)	0	1,500	5,000	6,500
大型土のう袋 (枚)	—	—	44	44
鉄パイプ φ16×120 (本)	45	550	480	1075
ビニールシート 5.4m×7.2m (枚)	—	6	16	22
ビニールシート 5.4m×5.4m (枚)	1	20	25	46
なまし鉄線 #10 (kg)	10	50	10	70
トラロープ φ12mm×200m (巻)	2	15	2	19
剣スコップ (丁)	68	76	92	236
角スコップ (丁)	20	82	69	171
両ツルハシ (丁)	8	12	21	41
掛矢 (丁)	13	47	24	84
大ハンマー (丁)	5	21	13	39
番線カッター (丁)	6	9	32	47
ペンチ (丁)	2	—	13	15
一輪車 (台)	3	31	20	54
シノ (丁)	15	28	29	72
草刈鎌 (丁)	15	29	39	83
バリケード (枚)	25	41	16	82
鼻丸鋸 (丁)	5	22	19	46
玄能 (丁)	4	18	7	29
バール 45 c m (丁)	12	4	3	19
バール 60 c m (丁)	5	4	6	15
バール 90 c m (丁)	9	—	9	18
バール 145 c m (丁)	1	11	8	20
片ツルハシ (丁)	—	—	40	40
唐鍬 [からくわ] (丁)	—	—	27	27
鋤簾 [じょれん] (丁)	—	7	24	31
斧 (丁)	—	—	11	11
鉋 [なた] (丁)	—	6	28	34
チェーンソー	4	—	1	5
エンジンカッター	—	—	6	6
簡易ジャッキ	9	—	5	14
発電機	5	1	4	10
水中ポンプ	5	6	8	19

資料 13 土砂・土嚢保有量一覧

(本編 風水害編 P. 125)

(令和 7 年 1 月 1 日現在)

	保管場所	真砂土 (m ³)	土嚢 (袋)	砕石 (m ³)
都市建設部 道路維持課	中央本町水防倉庫 (中央本町 1-15)		500	2
	神明南水防倉庫 (神明南 2-14-5)	30	3,000	10
	花畑水防倉庫 (花畑 3-16)		2,000	
	諏訪木材料置場 (西新井 3-25)	10	3,000	
	古千谷材料置場 (古千谷本町 2-1)		2,000	
	合計	40	10,500	12

※上記保管場所の他に土のうステーションが区内 20 箇所(R6. 12. 1 現在)に設置されている。月に 1 回程度巡回し、適宜土のうの補充を行っている。

設置場所：千住大橋駅入口(千住河原町 1)、京成線ガード下(千住河原町 22)、板垣道路(千住 5-12)、学びピア 2 1 (千住 5-13)、千住旭町アンダーパス(千住旭町 42)、やっちゃば緑道(千住河原町 44)、ギャラクシティ(栗原 1-3)、三味線堀(舎人 4-7)、江南公園(宮城 1-9-1)、新田公園(新田 2-13-1)、水神橋(西保木間 4-14)、伝右橋(花畑 8-4)、千住河原町住区センター(千住河原町 6-4)、江北一丁目公園(江北 1-25-7・26-16)、本木東公園(本木東町 29-21)、千寿青葉中学校(千住宮元町 27-6)、谷中公園(谷中 2-23)、大谷田南公園(中川 4-42)、雪見公園(辰沼 2-17)、旧西部公園管理事務所(西新井 3-25)

資料14 土取場一覧

(本編 風水害編 P.125)

(令和7年1月1日現在)

土取場	所在地	保有量
中川防災公園	大谷田 2-25-5	500 m ³
舎人一号公園	入谷 9-29-1	1,000 m ³
入谷砂原めいろ公園	入谷 9-9-15	300 m ³
合	計	1,800 m ³

資料 15 避難情報等の伝達文の例

区分	伝達文の例
高齢者等避難	<ul style="list-style-type: none"> ■ 緊急放送！緊急放送！（又は、警戒レベル3！警戒レベル3！） ■ こちらは、足立区です。 ■ ○○川が増水し氾濫するおそれがあるため、○○地区の洪水浸水想定区域※1（又は、洪水浸水想定区域である○○地区※2）に対し、警戒レベル3「高齢者等避難」を発令しました。 ■ ○○地区の洪水浸水想定区域※1（又は、○○地区※2）にいる（又は、「ハザードマップを確認し、浸水のおそれがある区域にいる」）高齢者や障害のある人など避難に時間のかかる方やその支援者の方は、避難場所や安全な親戚・知人宅等に速やかに避難してください。 ■ ハザードマップで、自宅が安全だと確認できた場合は、自宅で避難しても構いません。※3 ■ それ以外の方も、不要不急の外出を控えたり、避難の準備を整えるとともに、必要に応じ、自主的に避難してください。 ■ 特に※4、急激に水位が上昇しやすい中小河川沿いにお住まいの方や避難経路が通行止めになるおそれがある方は、自主的に避難してください。
避難指示	<ul style="list-style-type: none"> ■ 緊急放送！緊急放送！（又は、警戒レベル4！警戒レベル4！） ■ こちらは、足立区です。 ■ ○○川が増水し氾濫するおそれが高まったため、○○地区の洪水浸水想定区域※1（又は、洪水浸水想定区域である○○地区※2）に対し、警戒レベル4「避難指示」を発令しました。 ■ ○○地区の洪水浸水想定区域※1（又は、○○地区※2）にいる方は、（又は、「ハザードマップを確認し、浸水のおそれがある区域にいる方は、」）避難場所や安全な親戚・知人宅等に今すぐ避難してください。

	<ul style="list-style-type: none"> ■ ハザードマップで、自宅が安全だと確認できた場合は、自宅で避難しても構いません。※3 ■ ただし、避難場所等への立退き避難が危険な場合には、自宅や近くの建物で少しでも浸水しにくい高い場所に移動するなど、身の安全を確保してください。※5
<p>緊急安全確保</p>	<p>(河川氾濫が切迫している状況)</p> <ul style="list-style-type: none"> ■ 緊急放送！緊急放送！（又は、警戒レベル5！警戒レベル5！） ■ こちらは足立区です。 ■ ○○川が増水し既に堤防を越え氾濫が発生しているおそれがあります！ ○○地区の洪水浸水想定区域※1（又は、洪水浸水想定区域である○○地区※2）に対し、警戒レベル5「緊急安全確保」を発令しました。 ■ 避難場所等への立退き避難が危険な場合には、自宅や近くの建物で少しでも浸水しにくい高い場所に移動するなど、命の危険が迫っているため、直ちに身の安全を確保してください。 <p>(河川氾濫を確認した状況)</p> <ul style="list-style-type: none"> ■ 緊急放送！緊急放送！（又は、氾濫発生！氾濫発生！） ■ こちらは足立区です。 ■ ○○川の水位が○○付近で堤防を越え氾濫が発生したため、○○地区の洪水浸水想定区域※1（又は、洪水浸水想定区域である○○地区※2）に対し、警戒レベル5「緊急安全確保」を発令しました。（注） ■ 避難場所等への立退き避難が危険な場合には、自宅や近くの建物で少しでも浸水しにくい高い場所に移動するなど、命の危険が迫っているため、直ちに身の安全を確保してください。 (具体的な災害の発生状況や考えられる被害、とりうる行動等を可能な限り詳細に居住者等に伝達することに努める。)

(※1 4.1.2(3)のケース1やケース2の絞り込みの場合)

また、洪水浸水想定区域が公表されていない中小河川沿い等の居住者等に避難を促す場合には河川沿いや低い土地にお住まいの方等を対象に避難を促すことが考えられるが、このような場所は公表されている明確な区域ではないため、「河川沿いで浸水のおそれがある〇〇地区に対し、」のように、具体的な地区に対して避難情報を発令することが考えられる。）

(※2 4.1.2(3)のケース3の絞り込みの場合)

(※3 この呼びかけを行うにあたっては、「2.3.2 屋内安全確保」に記載の条件を満たした場合に居住者等の判断で屋内安全確保を実施可能であることについて、あらかじめ居住者等が理解しておく必要がある。)

(※4 この部分は、地域の災害リスク等応じた表現をあらかじめ定めておく。)

(※5 警戒レベル5緊急安全確保発令時の避難行動であるため、必ずしもこのタイミングで伝達しなくてもよいが、急速な状況の悪化等により夜間・未明に警戒レベル4避難指示を発令する場合等においては、このような伝達をすることも考えられる。)

(注) 災害切迫時に警戒レベル5緊急安全確保を発令していない場合には、災害発生確認時に発令することが考えられる。

他方、災害切迫時に既に警戒レベル5緊急安全確保を発令済みである場合は、災害発生を確認した場合や、異なる災害種別の災害が切迫した場合（洪水が切迫し発令した後、土砂災害も切迫した場合等）でも、命を守る行動をとるよう既に求めているため、同一の居住者等に対し警戒レベル5緊急安全確保を再度発令することがないように注意する。また、このような場合においては具体的な災害の状況や考えられる被害、とりうる行動等を可能な限り詳細に居住者等に伝達することに注力することが重要であり、「警戒レベル5緊急安全確保」を発令済みであることについては、必要に応じて情報提供することで差し支えない。

※ 内水氾濫による避難を伝達する場合は、地下街等の地下空間や低い土地にいる人へ危険な場所からの避難を呼びかける。

資料 16 各河川の洪水予報・水防警報伝達系統図

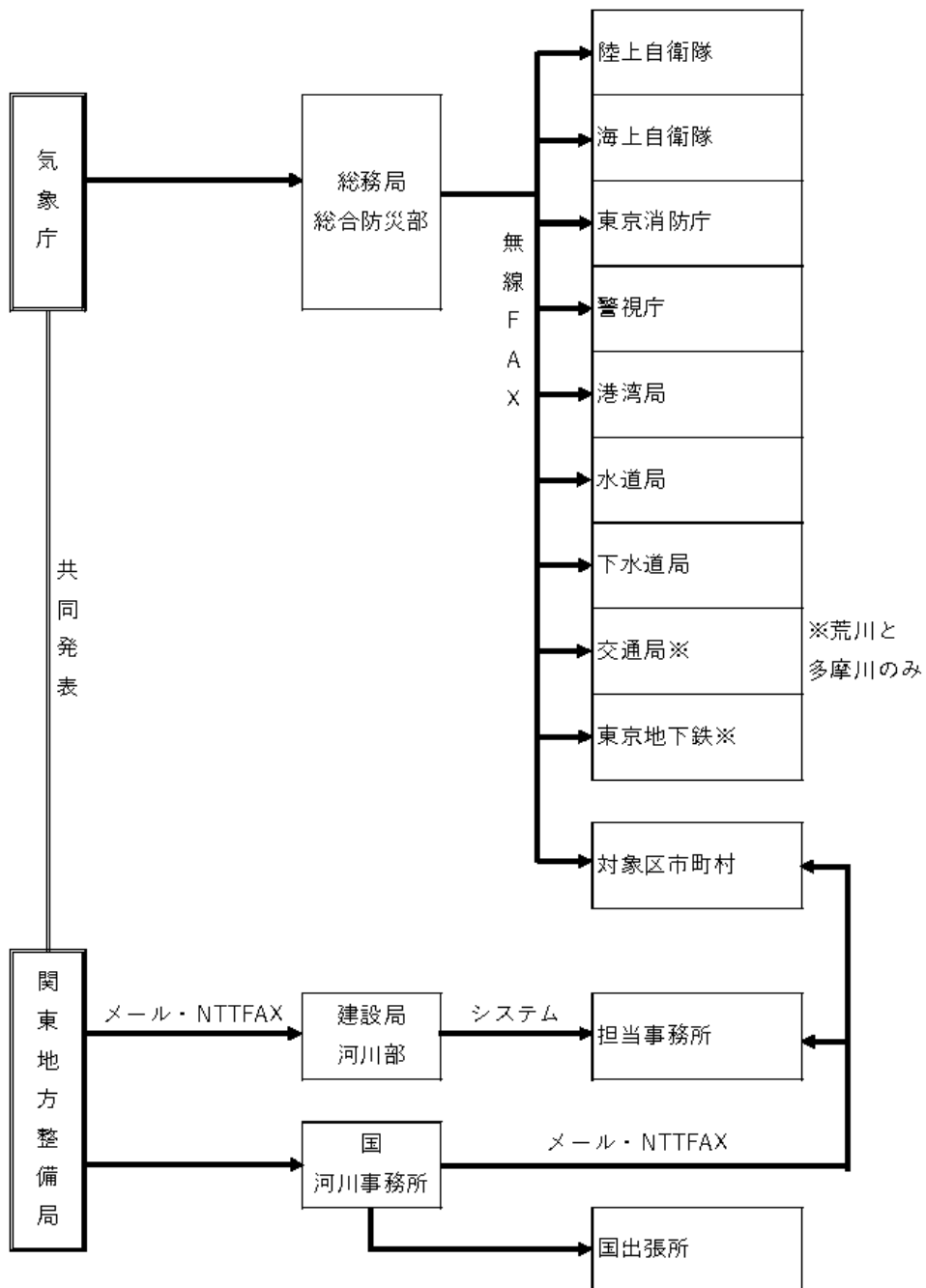
(本編 風水害編 P.109)

ア 洪水予報河川の伝達系統図 (国管理)

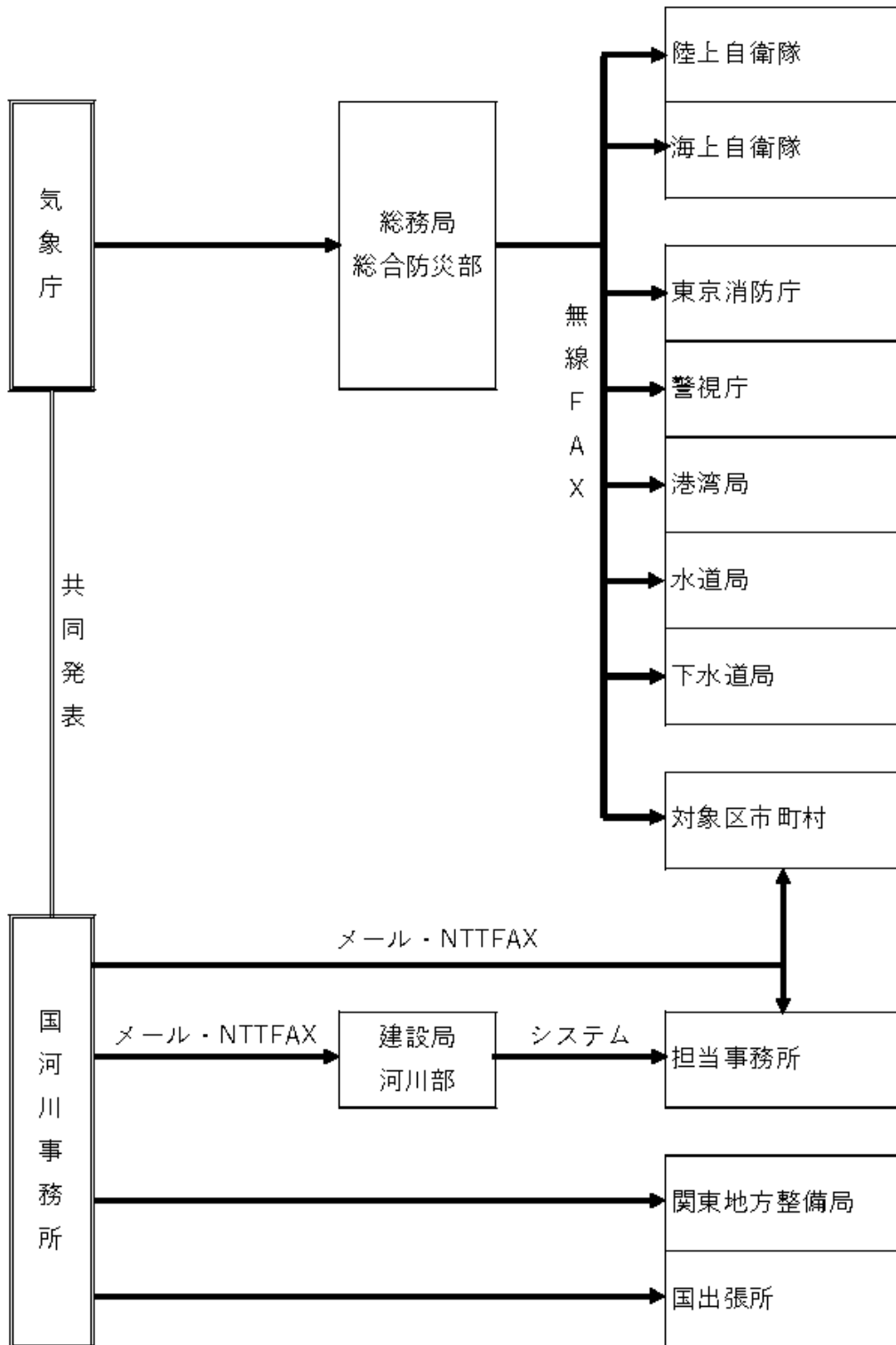
(東京都「令和7年度 東京都水防計画」より)

河川名 (発表単位)	基準地点	国 河川事務所	担当事務所	対象区市町村
利根川 上流部	八斗島 栗橋	利根川上流 河川事務所	第六建設事務所、 第五建設事務所、 江東治水事務所	足立区 江戸川区 葛飾区
江戸川	西関宿 野田	江戸川 河川事務所	第六建設事務所、 第五建設事務所、 江東治水事務所	足立区 江戸川区 葛飾区
中川	吉川	江戸川 河川事務所	第六建設事務所、 第五建設事務所、 江東治水事務所	足立区 江戸川区 葛飾区
綾瀬川 (谷古宇区間)	谷古宇	江戸川 河川事務所	第六建設事務所、 第五建設事務所、 江東治水事務所	足立区 葛飾区
荒川 (旧川を除く)	熊谷 治水橋	荒川上流 河川事務所	第六建設事務所、 第一建設事務所、 第四建設事務所、 第五建設事務所、 江東治水事務所	足立区 北区、千代田区 板橋区、荒川区、 中央区、港区、 文京区、台東区、 墨田区、江東区、 葛飾区、江戸川区
	岩淵水門(上)	荒川下流 河川事務所		

●利根川上流、江戸川、荒川、多摩川



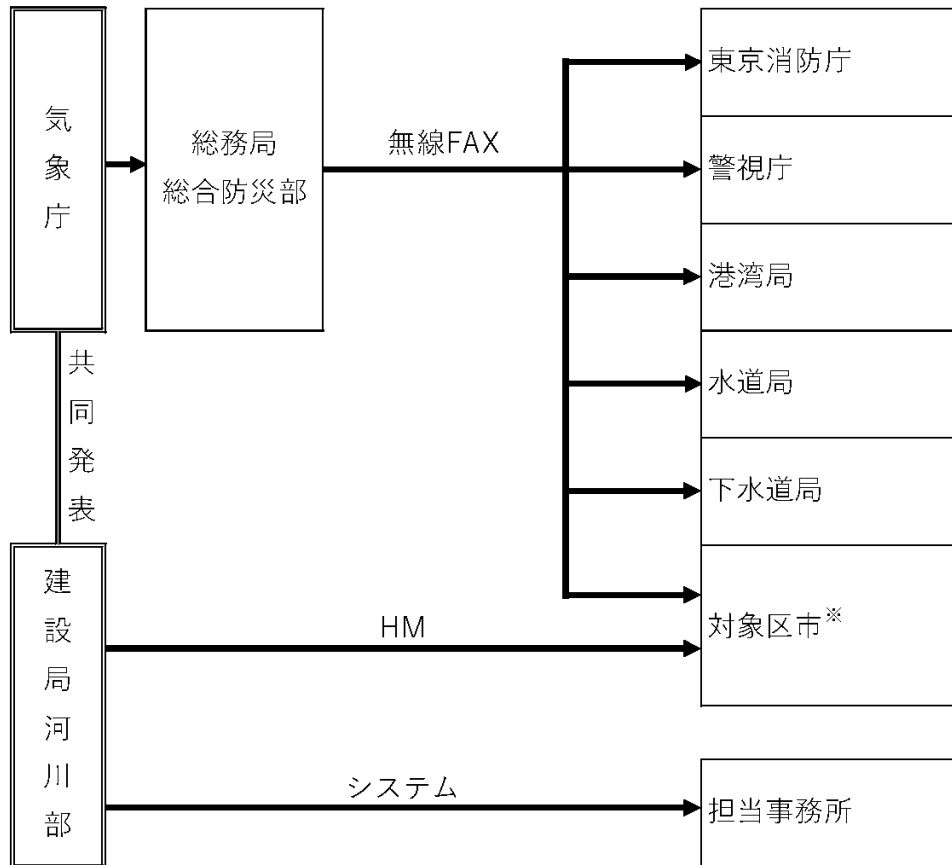
●中川、綾瀬川、入間川、浅川



イ 洪水予報河川の伝達系統図（都管理）

（東京都「令和7年度 東京都水防計画」より）

河川名	基準地点	担当事務所	対象区市町村
芝川・新芝川	青木水門	第六建設事務所、 第五建設事務所、 江東治水事務所	足立区 葛飾区



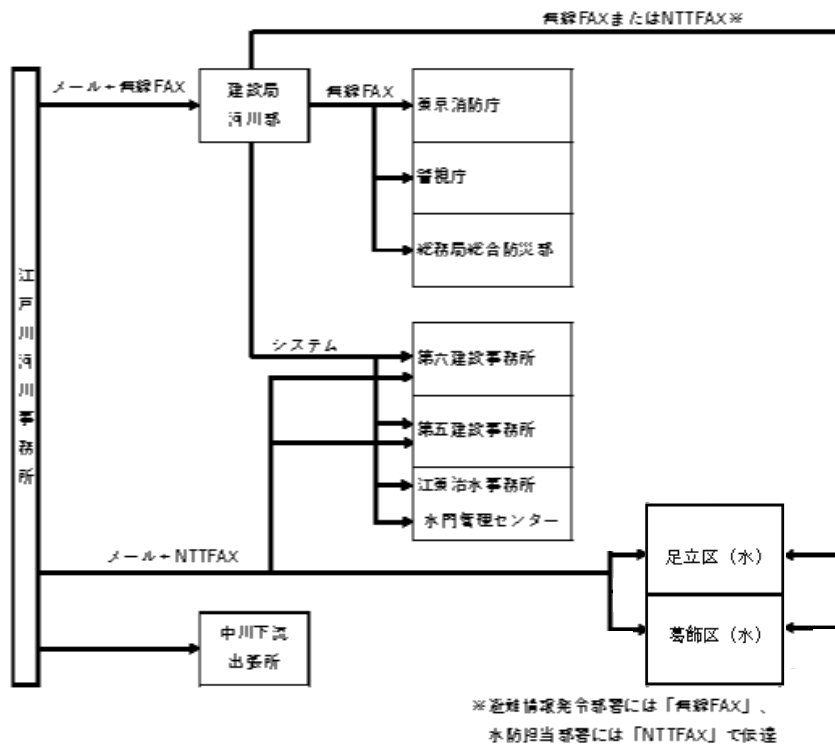
- ・洪水予報は、気象庁から報道機関、区市町村を通じて都民にも伝達
- ・無線 FAX は避難情報発令担当へ、HM（ホットメール）は避難情報発令担当と水防担当へ伝達

ウ 水防警報河川の伝達系統図（国管理）

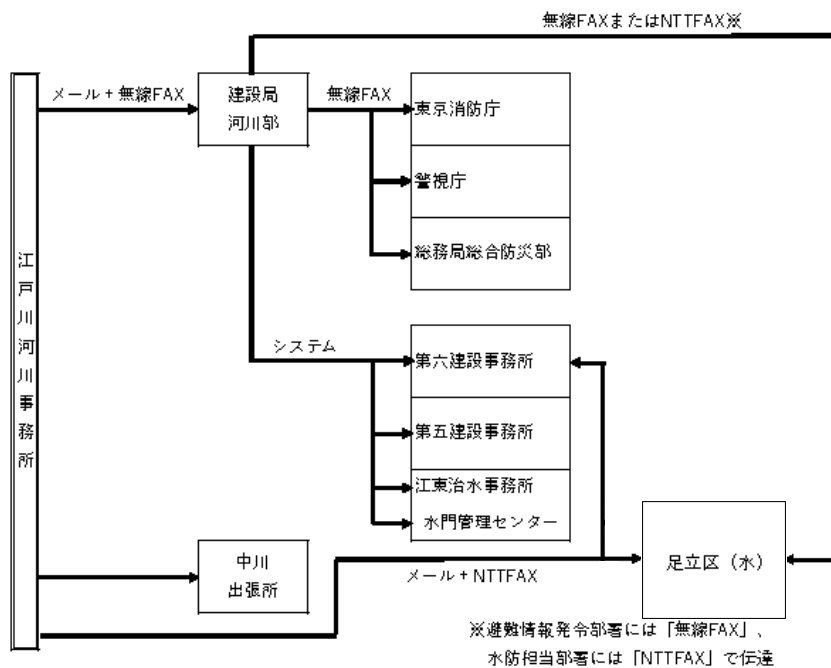
（東京都「令和7年度 東京都水防計画」より）

河川名 (発表単位)	基準地点	国 河川事務所	国 出張所	担当事務所	対象区市町村
中川	高砂	江戸川 河川事務所	中川下流 出張所	第六建設 事務所	足立区
				第五建設 事務所	葛飾区、江戸川区
				江東治水 事務所	—
綾瀬川	谷古宇	江戸川 河川事務所	中川 出張所	第六建設 事務所	足立区
				第五建設 事務所	葛飾区
				江東治水 事務所	—
荒川	岩淵水門(上) 南砂町	荒川下流 河川事務所	—	第六建設 事務所	足立区、 北区、荒川区
				第四建設 事務所	板橋区
				第五建設 事務所	墨田区、江東区、 葛飾区、江戸川区
				江東治水 事務所	—

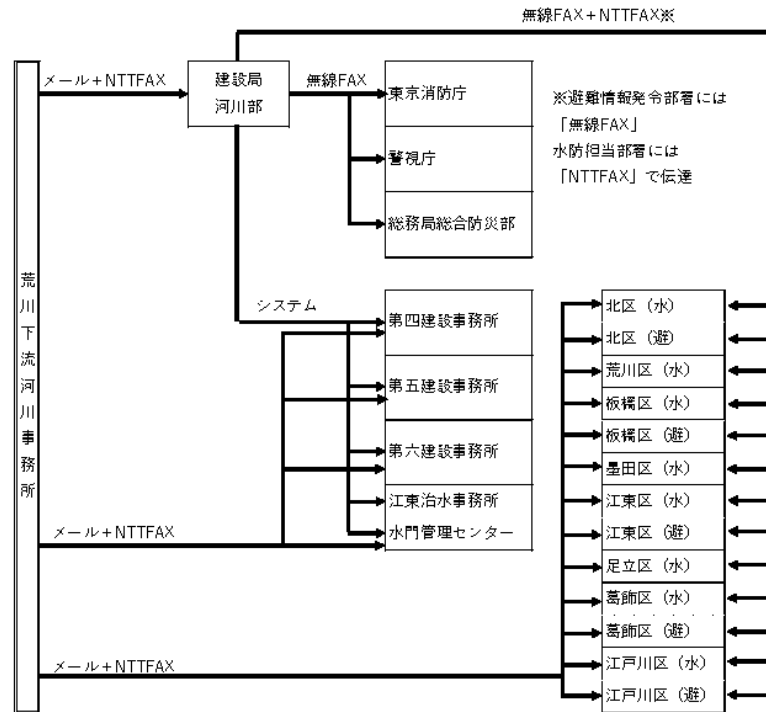
●中川水防警報（高砂）



●綾瀬川水防警報（谷古宇）



●荒川水防警報（岩淵水門上・南砂町）



資料 17 荒川下流タイムライン（拡大試行版）

1	<ul style="list-style-type: none"> ・ 東京管区気象台 ・ 荒川河川事務所 ・ 東京都総務局総合防災部 ・ 東京都建設局河川部 ・ 埼玉県県土整備部
2	<ul style="list-style-type: none"> ・ 川口市 ・ 蕨市 ・ 戸田市
3	<ul style="list-style-type: none"> ・ 葛飾区 ・ 江戸川区 ・ 墨田区
4	<ul style="list-style-type: none"> ・ 江東区 ・ 足立区
5	<ul style="list-style-type: none"> ・ 板橋区 ・ 北区 ・ 千代田区
6	<ul style="list-style-type: none"> ・ 中央区 ・ 港区 ・ 文京区
7	<ul style="list-style-type: none"> ・ 台東区 ・ 荒川区
8	<ul style="list-style-type: none"> ・ 東京消防庁（オブザーバー） ・ 福祉施設 ・ 警視庁（オブザーバー） ・ 東京国道事務所 ・ 埼玉県警察本部（オブザーバー）
9	<ul style="list-style-type: none"> ・ 東京都交通局 総務部 ・ 東京地下鉄（株） ・ 東日本旅客鉄道（株） ・ 東武鉄道（株）
10	<ul style="list-style-type: none"> ・ 首都圏新都市鉄道（株） ・ 京成電鉄（株） ・ 埼玉高速鉄道（株） ・ 東京電力パワーグリッド（株）東京総支社 ・ （株）NTT 東日本ー南関東

資料4 荒川下流タイムライン(拡大試行版)【2022年版】総括表(案)

流域警戒ステージやTLレベル(目安の時刻)の設定基準												
流域警戒ステージ	流域警戒ステージⅠ				流域警戒ステージⅡ				流域警戒ステージⅢ			
流域警戒ステージ判断基準(案)	台風警戒区域に台風5日先予想雨門が判定区域に到達予想等 又は3日先予想雨門の一部が含まれたとき 又は早期注意情報(警報発の可能性)「中」以上が発令されたとき				台風警報発令 又は「埼玉県気象情報」(北部、南部、秩父地方)で24時間以内に多いところで250~350mm程度の雨量が予測されたとき				岩淵水門(上)水位が水防所特水位3.0mを超過し、さらに水位が上昇する見込み			
TLレベル	I-1								I-2			
目安の時刻	-120H	-96H	-72H	-48H	-30H	-24H	-18H	-14H	-12H	-9H	-6H	
TLレベルと目安の時刻設定基準(想定気象情報)	台風	5日先予想雨門が判定区域に到達予想等	4日先予想雨門が判定区域に到達予想等	3日先予想雨門が判定区域に到達予想等	2日先予想雨門が判定区域に到達予想等	岩淵水門(上)水位3.0m(水防所特水位)	岩淵水門(上)水位3.5m	岩淵水門(上)水位3.0m(水防所特水位)	岩淵水門(上)水位3.5m	岩淵水門(上)水位3.0m(水防所特水位)	岩淵水門(上)水位3.5m	岩淵水門(上)水位3.0m(水防所特水位)
高瀬/中小洪水	今後、検討予定				大雨・洪水注意情報(埼玉、東京) 強風注意情報(埼玉)	大雨・洪水注意情報(埼玉、東京)	大雨・洪水注意情報(埼玉、東京)	大雨・洪水注意情報(埼玉、東京)	大雨・洪水注意情報(埼玉、東京)	大雨・洪水注意情報(埼玉、東京)	大雨・洪水注意情報(埼玉、東京)	大雨・洪水注意情報(埼玉、東京)
各ステージ等の行動内容												
気象台・荒川下流	流域警戒ステージ等設定											
全機関	TL運用											
荒川下流	広報・伝達(HP、Twitter、等)											
東京管区	■台風情報等の発表(以降、随時継続)	■体制の構築・確認 - 協力機関体制確認、連絡体制の確認 ■浸水予想範囲の確認	■台風情報等の発表 - 重大な被害が予想される気象の発生等	■台風警報発令の開始	■大雨・洪水注意情報等の発表 ■体制の構築・確認 - 体制準備		■大雨・洪水注意情報(埼玉、東京)の発表	■洪水予報の伝達 - 洪水予報(出注意情報、危険)の伝達	■暴風警報(埼玉)の発表	■洪水予報の伝達 - 洪水予報(出注意情報、危険)の伝達	■記録的短時間大雨情報(埼玉)の発表	■洪水予報の伝達
河川事務所		■体制の構築・確認 - 協力機関体制確認、連絡体制の確認 ■浸水予想範囲の確認	■体制の構築・確認 - 体制準備		■水防警報の発表・伝達 - 水防警報(警戒、準備)の発表・伝達 ■体制の構築・確認 - 体制準備		■洪水予報の伝達 - 洪水予報(出注意情報、危険)の伝達 ■ホットラインによる連絡 ■岩淵水門の閉鎖 - 水門上下表の蓄水量状況確認・伝達	■洪水予報の伝達 - 洪水予報(出注意情報、危険)の伝達 ■体制の構築・確認 ■岩淵水門の閉鎖 - 岩淵水門ゲートの閉鎖確認・伝達		■洪水予報の伝達 - 洪水予報(出注意情報、危険)の伝達 ■体制の構築・確認 ■岩淵水門の閉鎖 - 岩淵水門ゲートの閉鎖確認・伝達		■洪水予報の伝達 - 洪水予報(出注意情報、危険)の伝達 ■体制の構築・確認 ■岩淵水門の閉鎖 - 岩淵水門ゲートの閉鎖確認・伝達
総合防災局都部		■体制の構築・確認 - 協力機関体制確認、連絡体制の確認 ■浸水予想範囲の確認	■体制の構築・確認 - 体制準備		■体制の構築・確認 - 体制準備		■体制の構築・確認 - 体制準備		■体制の構築・確認 - 体制準備		■体制の構築・確認 - 体制準備	■体制の構築・確認 - 体制準備
河川設京部局都		■体制の構築・確認 - 協力機関体制確認、連絡体制の確認 ■浸水予想範囲の確認	■体制の構築・確認 - 体制準備		■体制の構築・確認 - 体制準備		■体制の構築・確認 - 体制準備		■体制の構築・確認 - 体制準備		■体制の構築・確認 - 体制準備	■体制の構築・確認 - 体制準備
埼玉準備部		■体制の構築・確認 - 協力機関体制確認、連絡体制の確認 ■浸水予想範囲の確認	■体制の構築・確認 - 体制準備		■体制の構築・確認 - 体制準備		■体制の構築・確認 - 体制準備		■体制の構築・確認 - 体制準備		■体制の構築・確認 - 体制準備	■体制の構築・確認 - 体制準備

資料4 荒川下流タイムライン(拡大試行版)【2022年版】総括表(案)

流域警戒ステージやTLレベル(目安の時刻)の設定基準													
流域警戒ステージ	流域警戒ステージⅠ				流域警戒ステージⅡ			流域警戒ステージⅢ					
流域警戒ステージ判断基準(案)	台風警戒区域に台風5日先予測予報の台風5~3日先予測予報の一部が含まれたとき又は早期注意情報(警報級の可能性)「中」以上が発令されたとき				台風説明会開催又は「埼玉県気象情報」(北部・南部・秩父地方)で24時間以内、多いところで250~350mm程度の雨量が予測されたとき			荒瀬水門(上)水位が水防側待機水位3.0mを超過し、さらに水位が上昇する見込み					
TLレベル	I-1												
目安の時刻	-120H	-96H	-72H	-48H	-	-30H	-24H	-	-18H	-	-14H	-	
TLレベルと目安の時刻設定基準(指定気象情報)	台風	台風	台風	台風	大雨・洪水注意報(埼玉・東京)発令(埼玉・東京)強風注意報(埼玉)	荒瀬水門(上)の水位3.0m(水防側待機水位)	荒瀬水門(上)の水位3.5m	大雨・洪水警報(埼玉・東京)	熊谷の水位3.5m(災害注意水位)	大雨警報(埼玉)・暴風警報(埼玉)	荒瀬水門(上)の水位7.5m(災害注意水位)	荒瀬水門(上)の水位	
各ステージ等の行動内容	<ul style="list-style-type: none"> 気象台・荒川下流: 流域警戒ステージ等設定 全機関: TL運用 荒川下流: 広報・伝達(HP, Twitter, TL) 												
川口市		■体制の構築・確認 -協力機関体制確認、連絡体制の構築 ■浸水予測範囲の確定									■浸水予測の伝達 -地下街等、要配慮者利用施設等への伝達 ■避難情報の発表・伝達 -避難者等避難の発表・伝達	■浸水・地下の伝達 ■避難: 避難状況の把握 -地下街等、要配慮者等避難の発表・伝達	■浸水・地下の伝達 ■避難: 避難状況の把握 -地下街等、要配慮者等避難の発表・伝達
蕨市		■体制の構築・確認 -協力機関体制確認、連絡体制の構築 ■浸水予測範囲の確定	■体制の構築・確認 -体制準備	■体制の構築・確認 -体制準備				■体制の構築・確認 -体制準備			■浸水予測の伝達 -地下街等、要配慮者利用施設等への伝達	■浸水・地下の伝達 ■避難: 避難状況の把握 -地下街等、要配慮者等避難の発表・伝達	■浸水・地下の伝達 ■避難: 避難状況の把握 -地下街等、要配慮者等避難の発表・伝達
戸田市		■体制の構築・確認 -協力機関体制確認、連絡体制の構築 ■浸水予測範囲の確定									■浸水予測の伝達 -地下街等、要配慮者利用施設等への伝達	■浸水・地下の伝達 ■避難: 避難状況の把握 -地下街等、要配慮者等避難の発表・伝達	■浸水・地下の伝達 ■避難: 避難状況の把握 -地下街等、要配慮者等避難の発表・伝達

流域警戒ステージⅣ					流域警戒ステージⅤ-1		流域警戒ステージⅤ-2	
治水橋水位が汎濫注意水位7.5mを超過し、さらに水位が上昇する見込み					前淵水門（上）水位が汎濫危険水位7.加毫超過（荒川下流管内で汎到達）		岩淵水門（上）水位が汎濫危険相当水位9.9mを超過（荒川下流管内で汎水開始）	
2		3			4		5	
-I(III)	-	-III	(-III)	-III	-III	III	III	III
前淵水門(上)の水位4.1m (汎注意水位)	前淵の水位 5.0m(汎注意 断水位)	前淵の水位 5.5m(汎注意 断水位)	前淵水門(上)の水位 6.5m(汎注意 断水位)	岩淵水門(上)の水位 6.5m(汎注意 断水位)	岩淵水門(上)の水位 6.5m(汎注意 断水位)	岩淵水門(上)の水位 7.2m(汎注意 断水位)	岩淵水門(上)の水位 7.7m(汎注意 断水位)	岩淵水門(上)の水位 8.57m(汎注意 断水位)
-24H以前の既が運用会議は結成開催を想定								
<p>汎水予報の伝達 地下街等、要配慮者利用施設等へ伝達 避難情報の発表・伝達 高齢者等避難の発表・伝達 道路交通対策に関する事前協議 道路規制状況及び鉄道、バス運行の確保収束 地下鉄と地上鉄道等の運行継続及停止等に関する連携 アンダーパス含む道路に対する注視の確保 要配慮者施設へ通行止めに関する前情報提供 道路規制後の対応 関係機関と連携した車両移動</p>								
<p>汎水予報の伝達 地下街等、要配慮者利用施設等へ伝達 道路交通対策に関する事前協議 道路規制状況及び鉄道、バス運行の確保収束 地下鉄と地上鉄道等の運行継続及停止等に関する連携 アンダーパス含む道路に対する注視の確保 要配慮者施設へ通行止めに関する前情報提供 道路規制後の対応 関係機関と連携した車両移動</p>								
<p>汎水予報の伝達 地下街等、要配慮者利用施設等へ伝達 道路交通対策に関する事前協議 道路規制状況及び鉄道、バス運行の確保収束 地下鉄と地上鉄道等の運行継続及停止等に関する連携 アンダーパス含む道路に対する注視の確保 要配慮者施設へ通行止めに関する前情報提供 道路規制後の対応 関係機関と連携した車両移動</p>								












資料4 荒川下流タイムライン(拡大試行版)【2022年版】総括表(案)

流域警戒ステージやILレベル(目安の時期)の想定基準													
流域警戒ステージ	流域警戒ステージⅠ				流域警戒ステージⅡ				流域警戒ステージⅢ				
流域警戒ステージ 判断基準(案)	台風警戒区域に台風5日先予測予報の台風5~3日先予測予報の一部が含まれたとき 又は早期注意情報(警報級の可能性)「中」以上が発令されたとき				台風警報発令 又は「埼玉県気象情報」(北部・南部・秩父地方)で24時間以内に多いところで250~350mm程度の雨量が予測されたとき				若洲水門(上)水位が水防団待機水位3.0mを超過し、さらに水位が上昇する見込み				
ILレベル	1-1												
目安の時刻	-120H	-96H	-72H	-48H	-	-30H	-24H	-	-18H	-	-14H	-	
ILレベルと目安の判断基準(想定気象情報)	5日先予測予報が判定区域に到達予想等	4日先予測予報が判定区域に到達予想等	3日先予測予報が判定区域に到達予想等	2日先予測予報が判定区域に到達予想等	大雨・洪水注意報(埼玉・東京)・強風注意報(埼玉・東京)	若洲水門(上)の水位3.0m(水防団待機水位)	若洲水門(上)の水位3.5m	大雨・洪水注意報(埼玉・東京)	熊谷の水位3.5m(処置注意水位)	暴風警報(埼玉)・暴風警報(東京)	治水水位の水位7.5m(処置注意水位)	記録的短時間大雨情報(埼玉)	
ILレベルと目安の判断基準(想定気象情報)	豪雨/中小洪水	今後、検討予定			大雨・洪水注意報(埼玉・東京)・強風注意報(埼玉・東京)	水害目録(埼玉県)		大雨・洪水注意報(埼玉・東京)	水害目録(埼玉県)	暴風警報(埼玉)・暴風警報(東京)	治水水位の水位7.5m(処置注意水位)	記録的短時間大雨情報(埼玉)	
各ステージ等の行動内容													
気象台、荒川下流	・流域警戒ステージ等指定												
全館	・WEB運用会議による危機感共有												
荒川下流	・広報・伝達(印、Twitter、Mail)												
葛飾区	<ul style="list-style-type: none"> 体制の構築・確認 体制準備 江東5区広域避難 課長級会議の実施 	<ul style="list-style-type: none"> 体制の構築・確認 協力機関体制の構築 体制の構築 課長級会議の実施 	<ul style="list-style-type: none"> 体制の構築・確認 体制準備 関係機関との体制の構築・確認 江東5区広域避難の共同検討を開始 	<ul style="list-style-type: none"> 体制の構築・確認 体制準備 江東5区広域避難 自主的広域避難情報(広域避難の呼びかけ)を発表 	<ul style="list-style-type: none"> 体制の構築・確認 体制準備 関係情報の発表・伝達 江東5区広域避難 江東5区長共同による広域避難指示の発表 	<ul style="list-style-type: none"> 治水水位の伝達 地下街等、警戒区域利用施設への伝達 	<ul style="list-style-type: none"> 治水水位の伝達 地下街等、警戒区域利用施設等への伝達 	<ul style="list-style-type: none"> 治水水位の伝達 地下街等、警戒区域利用施設等への伝達 	<ul style="list-style-type: none"> 治水水位の伝達 地下街等、警戒区域利用施設等への伝達 	<ul style="list-style-type: none"> 治水水位の伝達 地下街等、警戒区域利用施設等への伝達 	<ul style="list-style-type: none"> 治水水位の伝達 地下街等、警戒区域利用施設等への伝達 	<ul style="list-style-type: none"> 治水水位の伝達 地下街等、警戒区域利用施設等への伝達 	<ul style="list-style-type: none"> 治水水位の伝達 地下街等、警戒区域利用施設等への伝達
江戸川区	<ul style="list-style-type: none"> 江東5区広域避難 課長級会議の実施 	<ul style="list-style-type: none"> 体制の構築・確認 協力機関体制の構築 体制の構築 課長級会議の実施 	<ul style="list-style-type: none"> 体制の構築・確認 体制準備 関係機関との体制の構築・確認 江東5区広域避難の共同検討を開始 	<ul style="list-style-type: none"> 体制の構築・確認 体制準備 江東5区広域避難 自主的広域避難情報(広域避難の呼びかけ)を発表 	<ul style="list-style-type: none"> 体制の構築・確認 体制準備 関係情報の発表・伝達 江東5区長共同による広域避難指示の発表 	<ul style="list-style-type: none"> 治水水位の伝達 地下街等、警戒区域利用施設への伝達 	<ul style="list-style-type: none"> 治水水位の伝達 地下街等、警戒区域利用施設等への伝達 	<ul style="list-style-type: none"> 治水水位の伝達 地下街等、警戒区域利用施設等への伝達 	<ul style="list-style-type: none"> 治水水位の伝達 地下街等、警戒区域利用施設等への伝達 	<ul style="list-style-type: none"> 治水水位の伝達 地下街等、警戒区域利用施設等への伝達 	<ul style="list-style-type: none"> 治水水位の伝達 地下街等、警戒区域利用施設等への伝達 	<ul style="list-style-type: none"> 治水水位の伝達 地下街等、警戒区域利用施設等への伝達 	<ul style="list-style-type: none"> 治水水位の伝達 地下街等、警戒区域利用施設等への伝達
墨田区	<ul style="list-style-type: none"> 江東5区広域避難 課長級会議の実施 	<ul style="list-style-type: none"> 体制の構築・確認 協力機関体制の構築 体制の構築 課長級会議の実施 	<ul style="list-style-type: none"> 体制の構築・確認 体制準備 関係機関との体制の構築・確認 江東5区広域避難の共同検討を開始 	<ul style="list-style-type: none"> 体制の構築・確認 体制準備 江東5区広域避難 自主的広域避難情報(広域避難の呼びかけ)を発表 	<ul style="list-style-type: none"> 体制の構築・確認 体制準備 関係情報の発表・伝達 江東5区長共同による広域避難指示の発表 	<ul style="list-style-type: none"> 治水水位の伝達 地下街等、警戒区域利用施設への伝達 	<ul style="list-style-type: none"> 治水水位の伝達 地下街等、警戒区域利用施設等への伝達 	<ul style="list-style-type: none"> 治水水位の伝達 地下街等、警戒区域利用施設等への伝達 	<ul style="list-style-type: none"> 治水水位の伝達 地下街等、警戒区域利用施設等への伝達 	<ul style="list-style-type: none"> 治水水位の伝達 地下街等、警戒区域利用施設等への伝達 	<ul style="list-style-type: none"> 治水水位の伝達 地下街等、警戒区域利用施設等への伝達 	<ul style="list-style-type: none"> 治水水位の伝達 地下街等、警戒区域利用施設等への伝達 	<ul style="list-style-type: none"> 治水水位の伝達 地下街等、警戒区域利用施設等への伝達

流域警戒ステージIV						流域警戒ステージV-1		流域警戒ステージV-2	
治高橋水位が知濃注意水位7.0mを超過し、さらに水位が上昇する見込み						岩淵水門（上）水位が知濃危険水位7.7mを超過（荒川下流管内で順到達）		岩淵水門（上）水位が知濃開始相水位9.9mを超過（荒川下流管内で洪水開始）	
2		3		4		5			
-III	-	-III	(-III)	-III	-III	0II	YII	XII	
岩淵水門（上）の水位4.1m（知濃注意水位）	熊谷の水位5.0m（知濃判断水位）	熊谷の水位5.5m（知濃危険水位）	岩淵水門（上）の水位6.5m（知濃判断水位）	治高橋の水位12.2m（知濃判断水位）	【岩淵水門（上）の水位6.5m（知濃判断水位）】	治高橋の水位12.7m（知濃危険水位）	【岩淵水門（上）の水位7.7m（知濃危険水位）】	岩淵水門（上）の水位8.57m（計画高水位）到達のおそれ	荒川下流で観測洪水の発生
-24H以降の既設運用会議は臨時開催を想定									
<ul style="list-style-type: none"> ■洪水予報の伝達 <ul style="list-style-type: none"> 地下街等、要配慮者利用施設等への伝達 ■地下鉄・地下街等への情報提供 <ul style="list-style-type: none"> 各施設の閉鎖に関する情報提供 避難方法、手段、避難場所の案内 ■江東5区広域避難 <ul style="list-style-type: none"> 域内避難避難指示（緊急）の発表・伝達 高齢者等避難の発表・伝達 ■道路交通対策に関する事前協議 <ul style="list-style-type: none"> 道路規制状況及び鉄道、バス運行状況の情報収集 要配慮者施設へ通行止めに関する事前協議提供 	<ul style="list-style-type: none"> ■洪水予報の伝達 <ul style="list-style-type: none"> 地下街等、要配慮者利用施設等への伝達 ■地下鉄・地下街等への情報提供 <ul style="list-style-type: none"> 各施設の閉鎖に関する情報提供 避難方法、手段、避難場所の案内 ■江東5区広域避難 <ul style="list-style-type: none"> 域内避難避難指示（緊急）の発表・伝達 高齢者等避難の発表・伝達 ■道路交通対策に関する事前協議 <ul style="list-style-type: none"> 道路規制状況及び鉄道、バス運行状況の情報収集 要配慮者施設へ通行止めに関する事前協議提供 	<ul style="list-style-type: none"> ■洪水予報の伝達 <ul style="list-style-type: none"> 地下街等、要配慮者利用施設等への伝達 ■地下鉄・地下街等への情報提供 <ul style="list-style-type: none"> 各施設の閉鎖に関する情報提供 避難方法、手段、避難場所の案内 ■江東5区広域避難 <ul style="list-style-type: none"> 域内避難避難指示（緊急）の発表・伝達 高齢者等避難の発表・伝達 ■道路交通対策に関する事前協議 <ul style="list-style-type: none"> 道路規制状況及び鉄道、バス運行状況の情報収集 要配慮者施設へ通行止めに関する事前協議提供 	<ul style="list-style-type: none"> ■洪水予報の伝達 <ul style="list-style-type: none"> 地下街等、要配慮者利用施設等への伝達 ■地下鉄・地下街等への情報提供 <ul style="list-style-type: none"> 各施設の閉鎖に関する情報提供 避難方法、手段、避難場所の案内 ■江東5区広域避難 <ul style="list-style-type: none"> 域内避難避難指示（緊急）の発表・伝達 高齢者等避難の発表・伝達 ■道路交通対策に関する事前協議 <ul style="list-style-type: none"> 道路規制状況及び鉄道、バス運行状況の情報収集 要配慮者施設へ通行止めに関する事前協議提供 	<ul style="list-style-type: none"> ■洪水予報の伝達 <ul style="list-style-type: none"> 地下街等、要配慮者利用施設等への伝達 ■地下鉄・地下街等への情報提供 <ul style="list-style-type: none"> 各施設の閉鎖に関する情報提供 避難方法、手段、避難場所の案内 ■江東5区広域避難 <ul style="list-style-type: none"> 域内避難避難指示（緊急）の発表・伝達 高齢者等避難の発表・伝達 ■道路交通対策に関する事前協議 <ul style="list-style-type: none"> 道路規制状況及び鉄道、バス運行状況の情報収集 要配慮者施設へ通行止めに関する事前協議提供 	<ul style="list-style-type: none"> ■洪水予報の伝達 <ul style="list-style-type: none"> 地下街等、要配慮者利用施設等への伝達 ■地下鉄・地下街等への情報提供 <ul style="list-style-type: none"> 各施設の閉鎖に関する情報提供 避難方法、手段、避難場所の案内 ■江東5区広域避難 <ul style="list-style-type: none"> 域内避難避難指示（緊急）の発表・伝達 高齢者等避難の発表・伝達 ■道路交通対策に関する事前協議 <ul style="list-style-type: none"> 道路規制状況及び鉄道、バス運行状況の情報収集 要配慮者施設へ通行止めに関する事前協議提供 	<ul style="list-style-type: none"> ■洪水予報の伝達 <ul style="list-style-type: none"> 地下街等、要配慮者利用施設等への伝達 ■地下鉄・地下街等への情報提供 <ul style="list-style-type: none"> 各施設の閉鎖に関する情報提供 避難方法、手段、避難場所の案内 ■江東5区広域避難 <ul style="list-style-type: none"> 域内避難避難指示（緊急）の発表・伝達 高齢者等避難の発表・伝達 ■道路交通対策に関する事前協議 <ul style="list-style-type: none"> 道路規制状況及び鉄道、バス運行状況の情報収集 要配慮者施設へ通行止めに関する事前協議提供 	<ul style="list-style-type: none"> ■洪水予報の伝達 <ul style="list-style-type: none"> 地下街等、要配慮者利用施設等への伝達 ■地下鉄・地下街等への情報提供 <ul style="list-style-type: none"> 各施設の閉鎖に関する情報提供 避難方法、手段、避難場所の案内 ■江東5区広域避難 <ul style="list-style-type: none"> 域内避難避難指示（緊急）の発表・伝達 高齢者等避難の発表・伝達 ■道路交通対策に関する事前協議 <ul style="list-style-type: none"> 道路規制状況及び鉄道、バス運行状況の情報収集 要配慮者施設へ通行止めに関する事前協議提供 	<ul style="list-style-type: none"> ■洪水予報の伝達 <ul style="list-style-type: none"> 地下街等、要配慮者利用施設等への伝達 ■地下鉄・地下街等への情報提供 <ul style="list-style-type: none"> 各施設の閉鎖に関する情報提供 避難方法、手段、避難場所の案内 ■江東5区広域避難 <ul style="list-style-type: none"> 域内避難避難指示（緊急）の発表・伝達 高齢者等避難の発表・伝達 ■道路交通対策に関する事前協議 <ul style="list-style-type: none"> 道路規制状況及び鉄道、バス運行状況の情報収集 要配慮者施設へ通行止めに関する事前協議提供 	<ul style="list-style-type: none"> ■洪水予報の伝達 <ul style="list-style-type: none"> 地下街等、要配慮者利用施設等への伝達 ■地下鉄・地下街等への情報提供 <ul style="list-style-type: none"> 各施設の閉鎖に関する情報提供 避難方法、手段、避難場所の案内 ■江東5区広域避難 <ul style="list-style-type: none"> 域内避難避難指示（緊急）の発表・伝達 高齢者等避難の発表・伝達 ■道路交通対策に関する事前協議 <ul style="list-style-type: none"> 道路規制状況及び鉄道、バス運行状況の情報収集 要配慮者施設へ通行止めに関する事前協議提供











資料4 荒川下流タイムライン(拡大試行版)【2022年版】総括表(案)

流域警戒ステージやTLレベル(目安の時刻)の設定基準											
流域警戒ステージ	流域警戒ステージⅠ			流域警戒ステージⅡ			流域警戒ステージⅢ				
流域警戒ステージ 判断基準(案)	台風警戒区域に台風5日先進達予報の台風5~3日先予報の一部が含まれたとき 又は早期注意情報(警報級の可能性)「中」以上が発令されたとき			台風退避会開催 又は「埼玉県気象情報」(北部・南部・秩父地方)で24時間以内に多いところで250~350mm程度の雨量が予測されたとき			岩淵水門(上)水位が水防圧持続水位3.0mを超過し、さらに水位が上昇する見込み				
TLレベル	1-1						1-2				
目安の時刻	-120H	-96H	-72H	-48H	-30H	-24H	-18H	-14H	-10H	-6H	岩淵水門「記号」
TLレベルと目安の時刻 「想定気象情報」	台風	5日先予報が判定区域に到達予想等	4日先予報が判定区域に到達予想等	3日先予報が判定区域に到達予想等	2日先予報が判定区域に到達予想等	岩淵水門(上)の水位3.0m(水防圧持続水位)	岩淵水門(上)の水位3.5m	岩淵水門(上)の水位3.5m(注意水位)	岩淵水門(上)の水位3.5m(注意水位)	岩淵水門(上)の水位7.5m(注意水位)	岩淵水門(上)の水位7.5m(注意水位)
高潮/中小洪水	警戒、避難指示			大雨・洪水注意情報(埼玉・東京)、強風注意情報(埼玉・東京)、波浪注意情報(東京)	大雨・洪水注意情報(埼玉・東京)	大雨・洪水注意情報(埼玉・東京)	大雨・洪水注意情報(埼玉・東京)	大雨・洪水注意情報(埼玉・東京)	大雨・洪水注意情報(埼玉・東京)	大雨・洪水注意情報(埼玉・東京)	大雨・洪水注意情報(埼玉・東京)
各ステージ等の行動内容											
気象台・荒川下流	流域警戒ステージ等設定										
全機基	TL運用										
荒川下流	広報・伝達(IP, twitter, 車)										
江東区	■江東5区広域避難 ・議長会議の実施	■体制の構築・確認 ・協力機関体制の構築、連絡体制の構築 ■洪水予報の伝達 ■江東5区広域避難 ・議長会議の実施	■体制の構築・確認 ・体制強化・関係機関との体制構築 ■洪水予報の伝達 ■江東5区広域避難 ・議長会議の実施	■江東5区広域避難 ・自主的広域避難の呼びかけ)を実施	■体制の構築・確認 ・体制強化	■江東5区広域避難 ・江東5区長共同による広域避難指示の発表	■洪水予報の伝達 ・地下街等、要配慮者利用施設等への伝達	■洪水予報の伝達 ・地下街等、要配慮者利用施設等への伝達	■洪水予報の伝達 ・地下街等、要配慮者利用施設等への伝達	■洪水予報の伝達 ・地下街等、要配慮者利用施設等への伝達	■洪水予報の伝達 ・地下街等、要配慮者利用施設等への伝達
足立区	■江東5区広域避難 ・議長会議の実施	■体制の構築・確認 ・協力機関体制の構築、連絡体制の構築 ■洪水予報の伝達 ■江東5区広域避難 ・議長会議の実施	■体制の構築・確認 ・体制強化・関係機関との体制構築 ■洪水予報の伝達 ■江東5区広域避難 ・議長会議の実施	■江東5区広域避難 ・自主的広域避難の呼びかけ)を実施	■体制の構築・確認 ・体制強化	■江東5区広域避難 ・江東5区長共同による広域避難指示の発表	■洪水予報の伝達 ・地下街等、要配慮者利用施設等への伝達	■洪水予報の伝達 ・地下街等、要配慮者利用施設等への伝達	■洪水予報の伝達 ・地下街等、要配慮者利用施設等への伝達	■洪水予報の伝達 ・地下街等、要配慮者利用施設等への伝達	■洪水予報の伝達 ・地下街等、要配慮者利用施設等への伝達

流域警戒ステージⅣ						流域警戒ステージⅤ-1		流域警戒ステージⅤ-2		
治水警戒水位が注意水位7.0mを超過し、さらに水位が上昇する見込み						岩淵水門（上）水位が注意水位7.7mを超過（荒川下流管内で観測）		岩淵水門（上）水位が注意水位9.9mを超過（荒川下流管内で治水開始）		
2		3		4		5				
-1H	-	-	-8H	-6H	-4H	-2H	-1H	0H	YH	XH
岩淵水門(上)の水位4.1m [注意水位]	熊谷の水位5.0m(避難判断水位)		熊谷の水位5.5m(注意水位)	岩淵水門(上)の水位6.5m(避難判断水位)	岩淵水門(上)の水位6.5m(避難判断水位)	岩淵水門(上)の水位6.5m(避難判断水位)	岩淵水門(上)の水位6.5m(避難判断水位)	岩淵水門(上)の水位7.7m(注意水位)	岩淵水門(上)の水位8.5m(計画高水位)到達のおそれ	荒川下流管内で破損現象の発生
  										
-2H以降の死傷発生確率は随時増大を想定										
<p>洪水予報の伝達 地下街等、要配慮者利用施設等への伝達 地下鉄・地下街等への情報提供 各施設の閉鎖に関する情報提供 避難方法・手段、避難場所の案内 体制の構築・確認 体制強化 江東5区広域避難 域内非直轄指示（緊急）の発令・伝達 避難者等避難の発生・伝達 道路交通対策に関する準備 道路閉鎖状況及び鉄道、バス運行状況の情報収集 地下鉄と地上鉄道等の運行継続及び停止等に関する連絡 アンダーパス含む道路に対する注視等の確認 要配慮者施設へ通行止めに関する情報提供 道路規制後の対応 関係機関と連携した車両移動</p>										
<p>洪水予報の伝達 地下街等、要配慮者利用施設等への伝達 地下鉄・地下街等への情報提供 各施設の閉鎖に関する情報提供 避難方法・手段、避難場所の案内 体制の構築・確認 体制強化 江東5区広域避難 域内非直轄指示（緊急）の発令・伝達 避難者等避難の発生・伝達 道路交通対策に関する準備 道路閉鎖状況及び鉄道、バス運行状況の情報収集 地下鉄と地上鉄道等の運行継続及び停止等に関する連絡 アンダーパス含む道路に対する注視等の確認 要配慮者施設へ通行止めに関する情報提供 道路規制後の対応 関係機関と連携した車両移動</p>										
<p>洪水予報の伝達 地下街等、要配慮者利用施設等への伝達 地下鉄・地下街等への情報提供 各施設の閉鎖に関する情報提供 避難方法・手段、避難場所の案内 体制の構築・確認 体制強化 江東5区広域避難 域内非直轄指示（緊急）の発令・伝達 避難者等避難の発生・伝達 道路交通対策に関する準備 道路閉鎖状況及び鉄道、バス運行状況の情報収集 地下鉄と地上鉄道等の運行継続及び停止等に関する連絡 アンダーパス含む道路に対する注視等の確認 要配慮者施設へ通行止めに関する情報提供 道路規制後の対応 関係機関と連携した車両移動</p>										
<p>洪水予報の伝達 地下街等、要配慮者利用施設等への伝達 地下鉄・地下街等への情報提供 各施設の閉鎖に関する情報提供 避難方法・手段、避難場所の案内 体制の構築・確認 体制強化 江東5区広域避難 域内非直轄指示（緊急）の発令・伝達 避難者等避難の発生・伝達 道路交通対策に関する準備 道路閉鎖状況及び鉄道、バス運行状況の情報収集 地下鉄と地上鉄道等の運行継続及び停止等に関する連絡 アンダーパス含む道路に対する注視等の確認 要配慮者施設へ通行止めに関する情報提供 道路規制後の対応 関係機関と連携した車両移動</p>										
<p>洪水予報の伝達 地下街等、要配慮者利用施設等への伝達 地下鉄・地下街等への情報提供 各施設の閉鎖に関する情報提供 避難方法・手段、避難場所の案内 体制の構築・確認 体制強化 江東5区広域避難 域内非直轄指示（緊急）の発令・伝達 避難者等避難の発生・伝達 道路交通対策に関する準備 道路閉鎖状況及び鉄道、バス運行状況の情報収集 地下鉄と地上鉄道等の運行継続及び停止等に関する連絡 アンダーパス含む道路に対する注視等の確認 要配慮者施設へ通行止めに関する情報提供 道路規制後の対応 関係機関と連携した車両移動</p>										
<p>洪水予報の伝達 地下街等、要配慮者利用施設等への伝達 地下鉄・地下街等への情報提供 各施設の閉鎖に関する情報提供 避難方法・手段、避難場所の案内 体制の構築・確認 体制強化 江東5区広域避難 域内非直轄指示（緊急）の発令・伝達 避難者等避難の発生・伝達 道路交通対策に関する準備 道路閉鎖状況及び鉄道、バス運行状況の情報収集 地下鉄と地上鉄道等の運行継続及び停止等に関する連絡 アンダーパス含む道路に対する注視等の確認 要配慮者施設へ通行止めに関する情報提供 道路規制後の対応 関係機関と連携した車両移動</p>										
<p>洪水予報の伝達 地下街等、要配慮者利用施設等への伝達 地下鉄・地下街等への情報提供 各施設の閉鎖に関する情報提供 避難方法・手段、避難場所の案内 体制の構築・確認 体制強化 江東5区広域避難 域内非直轄指示（緊急）の発令・伝達 避難者等避難の発生・伝達 道路交通対策に関する準備 道路閉鎖状況及び鉄道、バス運行状況の情報収集 地下鉄と地上鉄道等の運行継続及び停止等に関する連絡 アンダーパス含む道路に対する注視等の確認 要配慮者施設へ通行止めに関する情報提供 道路規制後の対応 関係機関と連携した車両移動</p>										










資料4 荒川下流タイムライン(拡大試行版)【2022年版】総括表(案)

流域警戒ステージやTLレベル(目安の時刻)の設定基準												
流域警戒ステージ	流域警戒ステージⅠ				流域警戒ステージⅡ		流域警戒ステージⅢ					
流域警戒ステージ判断基準(案)	台風警戒区域に台風5日先予測予報の台風5~3日先予測予報の一部が含まれたとき又は早期注意情報(警戒域の可能性)「中」以上が発令されたとき				台風強弱会開催又は「埼玉気象情報」(北部・南部・秩父地方)で24時間以内に多いところで250~350mm程度の雨量が予測されたとき		岩瀬水門(上)水位が水防団特種水位3.0mを超過し、さらに水位が上昇する見込み					
TLレベル	I-1											
目安の時刻	-120H	-96H	-72H	-48H	-	-30H	-24H	-	-18H	-	-14H	-
TLレベルと目安の時刻設定基準(想定気象情報)	5日先予測予報が判定区域に到達予想等	4日先予測予報が判定区域に到達予想等	3日先予測予報が判定区域に到達予想等	2日先予測予報が判定区域に到達予想等	〈大雨・洪水注意情報(埼玉・東京) 強注意情報(埼玉)〉	岩瀬水門(上)の水位3.0m(水防団特種水位)	岩瀬水門(上)の水位3.5m	〈大雨・洪水警戒(埼玉・東京)〉	岩瀬の水位3.0m(注意注意水位)	〈警報(埼玉) 警戒(埼玉) 警戒(埼玉)〉	池水橋の水位7.0m(注意注意水位)	岩瀬水(超過)
	今後、検討予定					水害(河川)発生						記録的短時間大雨情報(埼玉)
各ステージ等の行動内容												
気象台・荒川下流	流域警戒ステージ等決定											
全機関	WEB運用会議による危機感共有											
荒川下流	広報・伝達 (HP, Twitter, ML)											
板橋区	■体制の構築・確認 ・協力後援体制構築、連絡体制の確立 ■浸水予想範囲の確認	■体制の構築・確認 ・体制準備 ・体制構築	■体制の構築・確認 ・体制準備 ・体制構築	■体制の構築・確認 ・体制準備 ・体制構築	■体制の構築・確認 ・体制準備 ・体制構築	■体制の構築・確認 ・体制準備 ・体制構築	■体制の構築・確認 ・体制準備 ・体制構築	■体制の構築・確認 ・体制準備 ・体制構築	■浸水予想の伝達 ・地下街等、要配慮者利用施設等への伝達	■浸水予想の伝達 ・地下街等、要配慮者利用施設等への伝達	■体制の構築・確認 ・体制構築	■浸水 ² ・地下街等の伝達 ■浸水 ² ・多摩川 ■浸水 ² ・道路 伏況の時 ・地下 ひびき ・アン 警戒区 ・要配慮者 ■浸水 ² ・関係
北区	■体制の構築・確認 ・協力後援体制構築、連絡体制の確立 ■浸水予想範囲の確認	■体制の構築・確認 ・体制準備 ・体制構築	■体制の構築・確認 ・体制準備 ・体制構築	■体制の構築・確認 ・体制準備 ・体制構築	■体制の構築・確認 ・体制準備 ・体制構築	■体制の構築・確認 ・体制準備 ・体制構築	■体制の構築・確認 ・体制準備 ・体制構築	■体制の構築・確認 ・体制準備 ・体制構築	■浸水予想の伝達 ・地下街等、要配慮者利用施設等への伝達	■浸水予想の伝達 ・地下街等、要配慮者利用施設等への伝達	■体制の構築・確認 ・体制構築	■浸水 ² ・地下街等の伝達 ■浸水 ² ・多摩川 ■浸水 ² ・道路 伏況の時 ・地下 ひびき ・アン 警戒区 ・要配慮者 ■浸水 ² ・関係
千代田区	■体制の構築・確認 ・協力後援体制構築、連絡体制の確立 ■浸水予想範囲の確認	■体制の構築・確認 ・体制準備 ・体制構築	■体制の構築・確認 ・体制準備 ・体制構築	■体制の構築・確認 ・体制準備 ・体制構築	■体制の構築・確認 ・体制準備 ・体制構築	■体制の構築・確認 ・体制準備 ・体制構築	■体制の構築・確認 ・体制準備 ・体制構築	■体制の構築・確認 ・体制準備 ・体制構築	■浸水予想の伝達 ・地下街等、要配慮者利用施設等への伝達	■浸水予想の伝達 ・地下街等、要配慮者利用施設等への伝達	■体制の構築・確認 ・体制構築	■浸水 ² ・地下街等の伝達 ■浸水 ² ・多摩川 ■浸水 ² ・道路 伏況の時 ・地下 ひびき ・アン 警戒区 ・要配慮者 ■浸水 ² ・関係

流域警戒ステージⅣ					流域警戒ステージⅤ-1		流域警戒ステージⅤ-2	
※洪水水位が注意水位7.5mを超過し、さらに水位が上昇する見込み								
2			3			4		5
-1H	0H	1H	2H	3H	4H	5H	6H	7H
新洲水門(上)の水位4.1m 注意水位 	鹿谷の水位 5.0m(注意判 断水位) 	(記録的短時間 最大雨情大 発生(東海) 雨(埼玉) 雨(埼玉)) 	馬奈の水位 5.5m(注意危 険水位) 	新洲水門 (上)の水位 6.3m(注意判 断水位) 到達予想 	新洲水門(上)の 水位12.2m(注意 判断水位) 	新洲水門(上)の 水位6.5m(注意判 断水位) 	池水橋の水位 12.7m(注意危 険水位) 	【新洲水門(上)の 水位7.7m(注意危 険水位) 
新洲水門(上)水位が12.5m 開始相当水位9.0mを超過 (荒川下流管内で観測) 新洲水門(上)水位が12.5m 開始相当水位9.0mを超過 (荒川下流管内で観測)								
荒川下流で被害の発生 								
14日以降の概3日間連続降雨を想定								
洪水予報の伝達 ・地下街等、要配慮者利用施設等への伝達 地下鉄・地下街等への情報提供 ・各施設の情報に関する情報提供 ・避難方法、手段、避難場所の案内 体制の構築・確認 ・体制強化 避難情報の発表・伝達 ・高齢者等避難の発表・伝達 道路交通対策に関する事前協議 ・道路閉鎖状況及び鉄道、バス運行状況の情報収集 ・地下鉄と地上鉄道の運行継続及停止等に関する連絡 ・アンダーパスを含む道路に対する迂回等の検討 ・要配慮者施設へ通行止めに関する前倒し提供 道路復旧後の対応 ・関係機関と連携した車両移動	洪水予報の伝達 ・地下街等、要配慮者利用施設等への伝達 地下鉄・地下街等への情報提供 ・各施設の情報に関する情報提供 ・避難方法、手段、避難場所の案内 体制の構築・確認 ・体制強化 避難情報の発表・伝達 ・高齢者等避難の発表・伝達	洪水予報の伝達 ・地下街等、要配慮者利用施設等への伝達 地下鉄・地下街等への情報提供 ・各施設の情報に関する情報提供 ・避難方法、手段、避難場所の案内 体制の構築・確認 ・体制強化 避難情報の発表・伝達 ・高齢者等避難の発表・伝達	洪水予報の伝達 ・地下街等、要配慮者利用施設等への伝達 地下鉄・地下街等への情報提供 ・各施設の情報に関する情報提供 ・避難方法、手段、避難場所の案内 体制の構築・確認 ・体制強化 避難情報の発表・伝達 ・高齢者等避難の発表・伝達	洪水予報の伝達 ・地下街等、要配慮者利用施設等への伝達 地下鉄・地下街等への情報提供 ・各施設の情報に関する情報提供 ・避難方法、手段、避難場所の案内 体制の構築・確認 ・体制強化 避難情報の発表・伝達 ・高齢者等避難の発表・伝達	洪水予報の伝達 ・地下街等、要配慮者利用施設等への伝達 地下鉄・地下街等への情報提供 ・各施設の情報に関する情報提供 ・避難方法、手段、避難場所の案内 体制の構築・確認 ・体制強化 避難情報の発表・伝達 ・高齢者等避難の発表・伝達	洪水予報の伝達 ・地下街等、要配慮者利用施設等への伝達 地下鉄・地下街等への情報提供 ・各施設の情報に関する情報提供 ・避難方法、手段、避難場所の案内 体制の構築・確認 ・体制強化 避難情報の発表・伝達 ・高齢者等避難の発表・伝達	洪水予報の伝達 ・地下街等、要配慮者利用施設等への伝達 地下鉄・地下街等への情報提供 ・各施設の情報に関する情報提供 ・避難方法、手段、避難場所の案内 体制の構築・確認 ・体制強化 避難情報の発表・伝達 ・高齢者等避難の発表・伝達	洪水予報の伝達 ・地下街等、要配慮者利用施設等への伝達 地下鉄・地下街等への情報提供 ・各施設の情報に関する情報提供 ・避難方法、手段、避難場所の案内 体制の構築・確認 ・体制強化 避難情報の発表・伝達 ・高齢者等避難の発表・伝達

資料4 荒川下流タイムライン(拡大試行版)【2022年版】総括表(案)

流域警戒ステージやILレベル(目安の時刻)の設定基準												
流域警戒ステージ	流域警戒ステージⅠ				流域警戒ステージⅡ		流域警戒ステージⅢ					
流域警戒ステージ 判断基準(案)	台風警戒区域に台風5日先進達予報の台風5～8日先達予報の一部がきまるとき 又は早期注意情報(警報級の可能性)「中」以上が発令されたとき				台風説明会開催 又は「埼玉県気象情報」(北部・南部・秩父地方)で24時間以内に多いところで230～350mm程度の雨量が予測されたとき		若淵水門(上)水位が水防団待機水位3.0mを超過し、さらに水位が上昇する見込み					
ILレベル	I-1											I-2
目安の時刻	-120H	-96H	-72H	-48H	-	-30H	-24H	-	-18H	-	-14H	-
ILレベルと目安の時刻 設定基準 (想定気象情報)	台風 高潮/中小洪水	5日先達予報が判定区域に到達予想等	4日先達予報が判定区域に到達予想等	3日先達予報が判定区域に到達予想等	2日先達予報が判定区域に到達予想等	若淵水門(上)の水位3.0m(水防団待機水位)	若淵水門(上)の水位3.5m		若淵水門(上)の水位3.5m(注意水位)		若淵水門(上)の水位7.5m(冠水注意水位)	若淵(2)
					<大雨・洪水注意情報(埼玉・埼玉・埼玉) 埼玉県・埼玉県・埼玉県>				<大雨・洪水注意情報(埼玉・埼玉・埼玉)>		<冠水注意情報(埼玉・埼玉・埼玉)>	<冠水の短期間大雨情報(埼玉)>
		今後、検討予定										
各ステージ等の行動内容												
気象台・荒川下流	流域警戒ステージ等設定											
全機関	IL運用											
荒川下流	広報・伝達(IP, Twitter, 他)											
中央区		■体制の構築・確認 ・協力機関体制確認、連絡体制の確立 ■洪水予報範囲の確認				■体制の構築・確認 ・体制構築			■体制の構築・確認 ・体制構築		■洪水予報の伝達 ・地下街等、要配慮者利用施設等への伝達	■洪水予報の伝達 ・地下街等、要配慮者利用施設等への伝達
港区		■体制の構築・確認 ・協力機関体制確認、連絡体制の確立 ■洪水予報範囲の確認			■体制の構築・確認 ・体制構築			■洪水予報の伝達 ・地下街等、要配慮者利用施設等への伝達		■洪水予報の伝達 ・地下街等、要配慮者利用施設等への伝達		■洪水予報の伝達 ・地下街等、要配慮者利用施設等への伝達
文京区		■体制の構築・確認 ・協力機関体制確認、連絡体制の確立 ■洪水予報範囲の確認			■体制の構築・確認 ・体制構築			■体制の構築・確認 ・体制構築		■洪水予報の伝達 ・地下街等、要配慮者利用施設等への伝達		■洪水予報の伝達 ・地下街等、要配慮者利用施設等への伝達










流域警戒ステージⅣ					流域警戒ステージⅤ-1			流域警戒ステージⅤ-2	
治水高水位が注意水位7.5mを超過し、さらに水位が上昇する見込み 治水高水位が注意水位7.5mを超過し、さらに水位が上昇する見込み									
2		3			4		5		
-1H		-2H	(-6H)	-4H	-3H	-1H	0H	YH	XH
若洲水門(上)の水位4.1m (注意水位) 	低谷の水位 5.0m(避難判 断水位) 	低谷の水位 5.3m(注意危 険水位) 大規模的現象 (東京)発生 (埼玉、東 京)	低谷の水位 5.3m(注意危 険水位) 	若洲水門(上)の 水位6.5m (避難判 断水位) 	治水高の水位 12.2m(避難 判断水位) 	若洲水門(上)の 水位6.5m(避難判 断水位) 	治水高の水位 12.7m(注意 危険水位) 	若洲水門(上)の 水位7.7m(注意危 険水位) 	若洲水門(上)の水位 9.9m(注意危 険水位) (荒川下流管内で治水開 始) 
24時間以上の超過水位は維持継続を想定									
■洪水予報の伝達 ・地下街等、要配慮者利用施設等への伝達 ■地下鉄・地下街等への情報提供 ・各施設の問題に関する情報提供 ・避難方法、手段、避難場所の案内 ■道路交通対策に関する事前協議 ・道路規制状況及び橋道、バス運行状況の情報収集 ・地下鉄と地上鉄道等の運行継続及び停止等に関する連携 ・アンダーパス含む道路に対する注視開始の検討 ・要配慮者施設へ通行止めに関する事前情報提供 ■道路規制後の対応 ・関係機関と連携した車両移動	■洪水予報の伝達 ・地下街等、要配慮者利用施設等への伝達 ■地下鉄・地下街等への情報提供 ・各施設の問題に関する情報提供 ・避難方法、手段、避難場所の案内 ■道路交通対策に関する事前協議 ・道路規制状況及び橋道、バス運行状況の情報収集 ・地下鉄と地上鉄道等の運行継続及び停止等に関する連携 ・アンダーパス含む道路に対する注視開始の検討 ・要配慮者施設へ通行止めに関する事前情報提供 ■道路規制後の対応 ・関係機関と連携した車両移動	■洪水予報の伝達 ・地下街等、要配慮者利用施設等への伝達 ■地下鉄・地下街等への情報提供 ・各施設の問題に関する情報提供 ・避難方法、手段、避難場所の案内 ■道路交通対策に関する事前協議 ・道路規制状況及び橋道、バス運行状況の情報収集 ・地下鉄と地上鉄道等の運行継続及び停止等に関する連携 ・アンダーパス含む道路に対する注視開始の検討 ・要配慮者施設へ通行止めに関する事前情報提供 ■道路規制後の対応 ・関係機関と連携した車両移動	■洪水予報の伝達 ・地下街等、要配慮者利用施設等への伝達 ■地下鉄・地下街等への情報提供 ・各施設の問題に関する情報提供 ・避難方法、手段、避難場所の案内 ■道路交通対策に関する事前協議 ・道路規制状況及び橋道、バス運行状況の情報収集 ・地下鉄と地上鉄道等の運行継続及び停止等に関する連携 ・アンダーパス含む道路に対する注視開始の検討 ・要配慮者施設へ通行止めに関する事前情報提供 ■道路規制後の対応 ・関係機関と連携した車両移動	■洪水予報の伝達 ・地下街等、要配慮者利用施設等への伝達 ■地下鉄・地下街等への情報提供 ・各施設の問題に関する情報提供 ・避難方法、手段、避難場所の案内 ■道路交通対策に関する事前協議 ・道路規制状況及び橋道、バス運行状況の情報収集 ・地下鉄と地上鉄道等の運行継続及び停止等に関する連携 ・アンダーパス含む道路に対する注視開始の検討 ・要配慮者施設へ通行止めに関する事前情報提供 ■道路規制後の対応 ・関係機関と連携した車両移動	■洪水予報の伝達 ・地下街等、要配慮者利用施設等への伝達 ■地下鉄・地下街等への情報提供 ・各施設の問題に関する情報提供 ・避難方法、手段、避難場所の案内 ■道路交通対策に関する事前協議 ・道路規制状況及び橋道、バス運行状況の情報収集 ・地下鉄と地上鉄道等の運行継続及び停止等に関する連携 ・アンダーパス含む道路に対する注視開始の検討 ・要配慮者施設へ通行止めに関する事前情報提供 ■道路規制後の対応 ・関係機関と連携した車両移動	■洪水予報の伝達 ・地下街等、要配慮者利用施設等への伝達 ■地下鉄・地下街等への情報提供 ・各施設の問題に関する情報提供 ・避難方法、手段、避難場所の案内 ■道路交通対策に関する事前協議 ・道路規制状況及び橋道、バス運行状況の情報収集 ・地下鉄と地上鉄道等の運行継続及び停止等に関する連携 ・アンダーパス含む道路に対する注視開始の検討 ・要配慮者施設へ通行止めに関する事前情報提供 ■道路規制後の対応 ・関係機関と連携した車両移動	■洪水予報の伝達 ・地下街等、要配慮者利用施設等への伝達 ■地下鉄・地下街等への情報提供 ・各施設の問題に関する情報提供 ・避難方法、手段、避難場所の案内 ■道路交通対策に関する事前協議 ・道路規制状況及び橋道、バス運行状況の情報収集 ・地下鉄と地上鉄道等の運行継続及び停止等に関する連携 ・アンダーパス含む道路に対する注視開始の検討 ・要配慮者施設へ通行止めに関する事前情報提供 ■道路規制後の対応 ・関係機関と連携した車両移動	■洪水予報の伝達 ・地下街等、要配慮者利用施設等への伝達 ■地下鉄・地下街等への情報提供 ・各施設の問題に関する情報提供 ・避難方法、手段、避難場所の案内 ■道路交通対策に関する事前協議 ・道路規制状況及び橋道、バス運行状況の情報収集 ・地下鉄と地上鉄道等の運行継続及び停止等に関する連携 ・アンダーパス含む道路に対する注視開始の検討 ・要配慮者施設へ通行止めに関する事前情報提供 ■道路規制後の対応 ・関係機関と連携した車両移動	■洪水予報の伝達 ・地下街等、要配慮者利用施設等への伝達 ■地下鉄・地下街等への情報提供 ・各施設の問題に関する情報提供 ・避難方法、手段、避難場所の案内 ■道路交通対策に関する事前協議 ・道路規制状況及び橋道、バス運行状況の情報収集 ・地下鉄と地上鉄道等の運行継続及び停止等に関する連携 ・アンダーパス含む道路に対する注視開始の検討 ・要配慮者施設へ通行止めに関する事前情報提供 ■道路規制後の対応 ・関係機関と連携した車両移動

資料4 荒川下流タイムライン(拡大試行版)【2022年版】総括表(案)

流域警戒ステージやTLレベル(目安の時刻)の設定基準												
流域警戒ステージ	流域警戒ステージⅠ				流域警戒ステージⅡ				流域警戒ステージⅢ			
流域警戒ステージ 判断基準(案)	台風警戒区域に台風5日先進路予測の台風5～3日先予測内の一部が含まれたとき 又は早期注意情報(登報時の可能性)「中」以上が発令されたとき				台風警戒区域 又は「埼玉気象情報」(北部・南部・秩父地方)で24時間以内に多いところ250～350mm程度の雨量が予測されたとき				荒瀬水門(上)水位が水防団待機水位3.0mを超過し、さらに水位が上昇する見込み			
TLレベル	I-1								I-2			
目安の時刻	-120H	-96H	-72H	-48H		-30H	-24H		-18H		-14H	
TLレベルと目安の時刻設定基準(想定気象情報)	台風 5日先予測内が判定区域に到達予想等	台風 4日先予測内が判定区域に到達予想等	台風 3日先予測内が判定区域に到達予想等	台風 2日先予測内が判定区域に到達予想等		荒瀬水門(上)の水位3.0m(水防団待機水位)	荒瀬水門(上)の水位3.5m		荒谷の水位3.0m(氾濫注意水位)		荒谷の水位7.5m(氾濫注意水位)	昇降(氾濫)
	今後、破綻予定					水害(氾濫)発生		大雨・洪水警報(埼玉・東京)	大雨・洪水警報(埼玉・東京)		大雨・洪水警報(埼玉・東京)	記録的短時間大雨情報(埼玉)
各ステージ等の行動内容												
気象台・荒川下流	流域警戒ステージ等設定											
全機関	新設運用会議による危機感共有											
荒川下流	広報・伝達 (HP, Twitter, 集)											
台東区	■体制の構築・確認 - 地方機関体制構築、連絡体制の確立 ■浸水予測範囲の確認	■体制の構築・確認 - 体制準備	■体制の構築・確認 - 体制構築	■体制の構築・確認 - 体制準備	■体制の構築・確認 - 体制構築	■体制の構築・確認 - 体制準備	■体制の構築・確認 - 体制構築	■浸水予測の伝達 - 地下街等、要配慮者利用施設等への伝達 ■体制の構築・確認 - 体制構築	■浸水予測の伝達 - 地下街等、要配慮者利用施設等への伝達	■浸水予測の伝達 - 地下街等、要配慮者利用施設等への伝達	■浸水予測の伝達 - 地下街等、要配慮者利用施設等への伝達	■浸水予測の伝達 - 地下街等、要配慮者利用施設等への伝達
荒川区	■体制の構築・確認 - 地方機関体制構築、連絡体制の確立 ■浸水予測範囲の確認	■体制の構築・確認 - 体制準備	■体制の構築・確認 - 体制構築	■体制の構築・確認 - 体制準備	■体制の構築・確認 - 体制構築	■体制の構築・確認 - 体制準備	■体制の構築・確認 - 体制構築	■浸水予測の伝達 - 地下街等、要配慮者利用施設等への伝達	■浸水予測の伝達 - 地下街等、要配慮者利用施設等への伝達	■浸水予測の伝達 - 地下街等、要配慮者利用施設等への伝達	■浸水予測の伝達 - 地下街等、要配慮者利用施設等への伝達	■浸水予測の伝達 - 地下街等、要配慮者利用施設等への伝達












資料4 荒川下流タイムライン(拡大試行版)【2022年版】総括表(案)

流域警戒ステージやTLレベル(目安の時期)の設定基準												
流域警戒ステージ	流域警戒ステージⅠ			流域警戒ステージⅡ			流域警戒ステージⅢ					
流域警戒ステージ判断基準(案)	台風警戒区域に台風5日先予測を越え、台風5日先予測の一部が含まれたとき又は早期注意情報(警戒級の可能性)「中」以上が発令されたとき			台風説明会開催又は「埼玉県気象情報」(北部・南部・秩父地方)で24時間以内に多いところで20~30mm程度の雨量が予測されたとき			若洲水門(上)水位が水防団待機水位3.0mを超過し、さらに水位が上昇する見込み					
TLレベル	I-1											
目安の時刻	-120H	-96H	-72H	-48H	-	-30H	-24H	-	-18H	-	-14H	-
TLレベルと目安の時期(想定気象情報)	台風	5日先予測が判定区域に到達予想等	4日先予測が判定区域に到達予想等	3日先予測が判定区域に到達予想等	2日先予測が判定区域に到達予想等	若洲水門(上)の水位3.0m(水防団待機水位)	若洲水門(上)の水位3.5m	指定の水位3.5m(警戒注意水位)	指定の水位3.5m(警戒注意水位)	指定の水位3.5m(警戒注意水位)	指定の水位3.5m(警戒注意水位)	若洲水門(上)の水位3.5m(警戒注意水位)
大雨/中小洪水	今後、検討予定					大雨(埼玉、東京) 強風注意情報(埼玉、東京) 波浪注意情報(東京)	大雨、洪水警戒(埼玉、東京)	大雨、洪水警戒(埼玉、東京)	大雨、洪水警戒(埼玉、東京)	大雨、洪水警戒(埼玉、東京)	大雨、洪水警戒(埼玉、東京)	大雨、洪水警戒(埼玉、東京)
各ステージ等の行動内容												
気象台・荒川下流	・流域警戒ステージ等設定											
全機関	・船舶運送による危険情報共有											
荒川下流	・広報・伝達(TP, Twitter, 等)											
(オブザーバー) 東京消防庁	体制の構築・確認 - 協力機関体制構築、連絡体制の確立 - 浸水予想範囲の確認	体制の構築・確認 - 体制準備	体制の構築・確認 - 体制準備	体制の構築・確認 - 体制準備	体制の構築・確認 - 体制準備	体制の構築・確認 - 体制準備	体制の構築・確認 - 体制準備	体制の構築・確認 - 体制準備	体制の構築・確認 - 体制準備	体制の構築・確認 - 体制準備	体制の構築・確認 - 体制準備	体制の構築・確認 - 体制準備
(オブザーバー) 福祉施設	体制の構築・確認 - 協力機関体制構築、連絡体制の確立 - 浸水予想範囲の確認	体制の構築・確認 - 体制準備	体制の構築・確認 - 体制準備	体制の構築・確認 - 体制準備	体制の構築・確認 - 体制準備	体制の構築・確認 - 体制準備	体制の構築・確認 - 体制準備	体制の構築・確認 - 体制準備	体制の構築・確認 - 体制準備	体制の構築・確認 - 体制準備	体制の構築・確認 - 体制準備	体制の構築・確認 - 体制準備
(オブザーバー) 警視庁	体制の構築・確認 - 協力機関体制構築、連絡体制の確立 - 浸水予想範囲の確認	体制の構築・確認 - 体制準備	体制の構築・確認 - 体制準備	体制の構築・確認 - 体制準備	体制の構築・確認 - 体制準備	体制の構築・確認 - 体制準備	体制の構築・確認 - 体制準備	体制の構築・確認 - 体制準備	体制の構築・確認 - 体制準備	体制の構築・確認 - 体制準備	体制の構築・確認 - 体制準備	体制の構築・確認 - 体制準備
東京国道事務所	体制の構築・確認 - 協力機関体制構築、連絡体制の確立 - 浸水予想範囲の確認	体制の構築・確認 - 体制準備	体制の構築・確認 - 体制準備	体制の構築・確認 - 体制準備	体制の構築・確認 - 体制準備	体制の構築・確認 - 体制準備	体制の構築・確認 - 体制準備	体制の構築・確認 - 体制準備	体制の構築・確認 - 体制準備	体制の構築・確認 - 体制準備	体制の構築・確認 - 体制準備	体制の構築・確認 - 体制準備
(オブザーバー) 埼玉県警察本部	体制の構築・確認 - 協力機関体制構築、連絡体制の確立 - 浸水予想範囲の確認	体制の構築・確認 - 体制準備	体制の構築・確認 - 体制準備	体制の構築・確認 - 体制準備	体制の構築・確認 - 体制準備	体制の構築・確認 - 体制準備	体制の構築・確認 - 体制準備	体制の構築・確認 - 体制準備	体制の構築・確認 - 体制準備	体制の構築・確認 - 体制準備	体制の構築・確認 - 体制準備	体制の構築・確認 - 体制準備

流域警戒ステージⅣ						流域警戒ステージⅤ-1		流域警戒ステージⅤ-2	
治水標水位が氾濫注意水位7.5mを超過し、さらに水位が上昇する見込み						岩淵水門（上）水位が氾濫危険水位7.7mを超過（貴川下流管内で順動運）		岩淵水門（上）水位が氾濫危険相当水位9.9mを超過（貴川下流管内で治水開始）	
2		3				4		5	
-1H 洲水門（上）の水位4.1m （氾濫注意水位） 	- 那谷の水位5.0m（新設判断水位） 	- ＜記録的短時間大雨情報（東京）警報（準主）＞ 那谷の水位5.5m（氾濫危険水位） 	-6H 岩淵水門（上）の水位6.5m（新設判断水位） 治水標水位12.2m（新設判断水位） 	-3H 【岩淵水門（上）の水位6.5m（新設判断水位）】 治水標水位12.7m（氾濫危険水位） 	-1H 【岩淵水門（上）の水位7.7m（氾濫危険水位）】 治水標水位12.7m（氾濫危険水位） 	0H 岩淵水門（上）の水位7.7m（氾濫危険水位） 	YH 岩淵水門（上）の水位8.57m（計画水位） 封鎖のおそれ 	XH 貴川下流で破損氾濫の発生 	
→24H以内の治水運用計画は即時開催を要す									
体制の構築・確認 体制構築		■体制の構築・確認 体制構築							
体制の構築・確認 体制構築		■体制の構築・確認 体制構築		■体制の構築・確認 体制構築		■体制の構築・確認 体制構築		■体制の構築・確認 体制構築	
運送交通対策に関する事前協議 アンダーパス含む道路に対する注視の検討								■体制の構築・確認 体制構築 ■交通規制情報の把握	
		■体制の構築・確認 体制構築		■体制の構築・確認 体制構築		■体制の構築・確認 体制構築		■体制の構築・確認 体制構築	












資料4 荒川下流タイムライン(拡大試行版)【2022年版】総括表(案)

流域警戒ステージやILレベル(目安の時刻)の設定基準													
流域警戒ステージ	流域警戒ステージⅠ				流域警戒ステージⅡ				流域警戒ステージⅢ				
流域警戒ステージ 判断基準(案)	台風警戒区域に台風5日先発報予報の台風5～3日先発報予報の一部が含まれたとき 又は早期注意情報(要船舶の可航性)「中」以上が発令されたとき				台風観測会開催 又は「埼玉気象情報」(北郡・南郡・秩父地方)で24時間以内に多いところを750～850mm程度の雨量が予測されたとき				荒瀬水門(上)水位が水防団特種水位3.0mを超過し、さらに水位が上昇する見込み				
ILレベル	I-1												
目安の時刻	-120H	-96H	-72H	-48H	-	-30H	-24H	-	-12H	-	-14H	-	
ILレベルと目安の時刻 発令基準(想定気象情報)	5日先発報予報が判定区域に到達予想等	4日先発報予報が判定区域に到達予想等	3日先発報予報が判定区域に到達予想等	2日先発報予報が判定区域に到達予想等	<大雨・決水注意報(埼玉・秩父)・強風注意報(埼玉)・強風注意報(埼玉)>	荒瀬水門(上)の水位3.0m(水防団特種水位)	荒瀬水門(上)の水位3.5m	<大雨・洪水警報(埼玉・秩父)>	荒瀬水門(上)の水位3.5m(注意注意水位)	<暴風警報(埼玉)・強風警報(埼玉)>	荒瀬水門(上)の水位7.5m(注意注意水位)	<記録的短時間大雨情報(埼玉)>	荒瀬水門(上)の水位
ILレベルと目安の時刻 発令基準(想定気象情報)	今後、検討予定					水害(大雨)発生			荒瀬水門(上)の水位3.5m(注意注意水位)		荒瀬水門(上)の水位7.5m(注意注意水位)		
各ステージ等の行動内容													
気象 荒川 下流	流域警戒ステージ発令												
全機関	IL運用												
荒川 下流	広報・伝達 (HP, Twitter, 車)												
東京都交通局 総務部	■ 体制の構築・確認 - 協力機関体制の構築・連絡 ■ 浸水予想範囲の把握	■ 体制の構築・確認 - 体制準備 ■ 水害時運行体制の準備・確認 - 運行計画の調整 - 情報連携体制の構築	■ 体制の構築・確認 - 体制準備	■ 体制の構築・確認 - 体制準備 ■ 運転規制 - 地上区間において規定値を超過した場合運転規制を実施	■ 運行履歴の周知 - 鉄道事業者間の運行調整の実施 - 運行状況の利用者への周知 - 運行速度、停止予告等の利用者への周知 - 各社の運行状況の共有								■ 地下 - 高層 - 運轉 - 地下 - 停止
東京地下鉄(株)	■ 体制の構築・確認 - 協力機関体制の構築・連絡 ■ 浸水予想範囲の把握	■ 体制の構築・確認 - 体制準備 ■ 水害時運行体制の準備・確認 - 運行計画の調整 - 情報連携体制の構築	■ 体制の構築・確認 - 体制準備	■ 体制の構築・確認 - 体制準備 ■ 運転規制 - 地上区間において規定値を超過した場合運転規制を実施	■ 運行履歴の周知 - 鉄道事業者間の運行調整の実施 - 運行状況の利用者への周知 - 運行速度、停止予告等の利用者への周知 - 各社の運行状況の共有								■ 地下 - 高層 - 運轉 - 地下 - 停止
東日本旅客鉄道(株)	■ 体制の構築・確認 - 協力機関体制の構築・連絡 ■ 浸水予想範囲の把握	■ 体制の構築・確認 - 体制準備 ■ 水害時運行体制の準備・確認 - 運行計画の調整 - 情報連携体制の構築	■ 体制の構築・確認 - 体制準備	■ 体制の構築・確認 - 体制準備 ■ 運転規制 - 地上区間において規定値を超過した場合運転規制を実施	■ 運行履歴の周知 - 鉄道事業者間の運行調整の実施 - 運行状況の利用者への周知 - 運行速度、停止予告等の利用者への周知 - 各社の運行状況の共有								■ 地下 - 高層 - 運轉 - 地下 - 停止
東武鉄道(株)	■ 体制の構築・確認 - 協力機関体制の構築・連絡 ■ 浸水予想範囲の把握	■ 体制の構築・確認 - 体制準備 ■ 水害時運行体制の準備・確認 - 運行計画の調整 - 情報連携体制の構築	■ 体制の構築・確認 - 体制準備	■ 体制の構築・確認 - 体制準備 ■ 運転規制 - 地上区間において規定値を超過した場合運転規制を実施	■ 運行履歴の周知 - 鉄道事業者間の運行調整の実施 - 運行状況の利用者への周知 - 運行速度、停止予告等の利用者への周知 - 各社の運行状況の共有								■ 地下 - 高層 - 運轉 - 地下 - 停止

流域警戒ステージⅣ					流域警戒ステージⅤ-1		流域警戒ステージⅤ-2	
治水橋水位が危険注意水位/5mを超過し、さらに水位が上昇する見込み					治水橋水位(上)水位が危険危険水位/7mを超過(荒川下流管内で開閉道)		治水橋水位(上)水位が危険開始相当水位/9mを超過(荒川下流管内で断水開始)	
2		3			4		5	
-1H	-	-1H	(-1H)	-4H	-1H	0H	1H	XII
治水橋水位(上)の水位4.1m (危険注意水位)	熊谷の水位 5.0m(断続判断水位)	熊谷の水位 5.5m (危険危険水位)	治水橋水位(上)の水位 6.5m (断続判断水位)	治水橋水位(上)の水位 7.2m (断続判断水位)	治水橋水位(上)の水位 8.5m (断続判断水位)	治水橋水位(上)の水位 9.2m (危険危険水位)	治水橋水位(上)の水位 10.7m (断続判断水位)	荒川下流で断続危険の発生
  								
24H以降の断続危険は臨時判断を想定								
■地下鉄・地下街等への情報提供 ・商業施設管理者への情報提供 ■道路交通対策に関する事前協議 ・地下鉄と地上鉄道等の運行継続及び停止等に関する連携					■地下鉄における避難の準備・事前準備 ・避難情報の伝達 ・周辺避難場所の広域			
■地下鉄・地下街等への情報提供 ・商業施設管理者への情報提供 ■道路交通対策に関する事前協議 ・地下鉄と地上鉄道等の運行継続及び停止等に関する連携					■地下鉄における避難の準備・事前準備 ・避難情報の伝達 ・周辺避難場所の広域			
■地下鉄・地下街等への情報提供 ・商業施設管理者への情報提供 ■道路交通対策に関する事前協議 ・地下鉄と地上鉄道等の運行継続及び停止等に関する連携					■地下鉄における避難の準備・事前準備 ・避難情報の伝達 ・周辺避難場所の広域			
■地下鉄・地下街等への情報提供 ・商業施設管理者への情報提供 ■道路交通対策に関する事前協議 ・地下鉄と地上鉄道等の運行継続及び停止等に関する連携					■地下鉄における避難の準備・事前準備 ・避難情報の伝達 ・周辺避難場所の広域			

資料4 荒川下流タイムライン(拡大試行版)【2022年版】総括表(案)

流域警戒ステージやILレベル(目安の時刻)の設定基準													
流域警戒ステージ	流域警戒ステージⅠ				流域警戒ステージⅡ				流域警戒ステージⅢ				
流域警戒ステージ (判断基準)	台風警戒区域に台風5日先予想の台風5～3日先予想の一番が上陸したとき 又は早期注意情報(要報級の可能性)「甲」以上が発令されたとき				台風警戒区域 又は「埼玉気象情報」(北部・南部・秩父地方)で24時間以内に多いところで70～150mm程度の雨量が予測されたとき				荒川水門(上)水位が水防即時警戒水位3.0mを超過し、さらに水位が上昇する見込み				
ILレベル	1-1								1-2				
目安の時刻	-120H	-96H	-72H	-48H	-	-30H	-24H	-	-18H	-	-14H	-	
ILレベルと目安の時刻設定基準 (参考気象情報)	台風 5日先予想が判定区域に到達を認等	台風 4日先予想が判定区域に到達を認等	台風 3日先予想が判定区域に到達を認等	台風 2日先予想が判定区域に到達を認等	大雨・洪水注意情報(埼玉・埼玉・埼玉) 注意(埼玉・埼玉・埼玉) 注意(埼玉)	荒川水門(上)の水位3.0m(水防即時警戒水位)	荒川水門(上)の水位3.5m	大雨・洪水注意情報(埼玉・埼玉)	荒谷の水位3.5m(緊急注意水位)	豊原駅(埼玉)・葛西(埼玉)・波田(埼玉)の水位	治水橋の水位7.5m(緊急注意水位)	新浦子(埼玉)	
各ステージ等の行動内容													
気象台・荒川下流	流域警戒ステージの発生												
全機関	IL運用												
荒川下流	広域・伝達(HP, Twitter, 車)												
首都圏新都市鉄道(株)	■ 体制の構築・確認 ・協力機関体制の構築・確認 ・運轉体制の構築・確認 ■ 洪水予想範囲の確定	■ 体制の構築・確認 ・体制準備 ■ 水害時運行体制の準備・確認 ・運行計画の調整 ・停車遅延時体制の構築	■ 体制の構築・確認 ・体制準備	■ 体制の構築・確認 ・体制準備 ■ 運転体制 ■ 運転体制					■ 運行調整の周知 ・鉄道事業者間の運行調整の実施 ・運行状況の利用者への周知 ・運行遅延・停止予告等の利用者への周知 ・各社の運行状況の共有				■ 地下・高架 ■ 運轉 ■ 地下 ■ 停止
京成電鉄(株)	■ 体制の構築・確認 ・協力機関体制の構築・確認 ・運轉体制の構築・確認 ■ 洪水予想範囲の確定	■ 体制の構築・確認 ・体制準備 ■ 水害時運行体制の準備・確認 ・運行計画の調整 ・停車遅延時体制の構築	■ 体制の構築・確認 ・体制準備	■ 体制の構築・確認 ・体制準備 ■ 運転体制 ■ 運転体制				■ 運行調整の周知 ・鉄道事業者間の運行調整の実施 ・運行状況の利用者への周知 ・運行遅延・停止予告等の利用者への周知 ・各社の運行状況の共有					■ 地下・高架 ■ 運轉 ■ 地下 ■ 停止
埼玉高速鉄道(株)	■ 体制の構築・確認 ・協力機関体制の構築・確認 ・運轉体制の構築・確認 ■ 洪水予想範囲の確定	■ 体制の構築・確認 ・体制準備 ■ 水害時運行体制の準備・確認 ・運行計画の調整 ・停車遅延時体制の構築	■ 体制の構築・確認 ・体制準備	■ 体制の構築・確認 ・体制準備 ■ 運転体制 ■ 運転体制				■ 運行調整の周知 ・鉄道事業者間の運行調整の実施 ・運行状況の利用者への周知 ・運行遅延・停止予告等の利用者への周知 ・各社の運行状況の共有					■ 地下・高架 ■ 運轉 ■ 地下 ■ 停止
グ東京電力(株)	■ 体制の構築・確認 ・協力機関体制の構築・確認 ・運轉体制の構築・確認 ■ 洪水予想範囲の確定	■ 体制の構築・確認 ・体制準備	■ 体制の構築・確認 ・体制準備	■ 体制の構築・確認 ・体制準備									
日本(株)・NTT東	■ 体制の構築・確認 ・協力機関体制の構築・確認 ・運轉体制の構築・確認 ■ 洪水予想範囲の確定	■ 体制の構築・確認 ・体制準備	■ 体制の構築・確認 ・体制準備	■ 体制の構築・確認 ・体制準備									

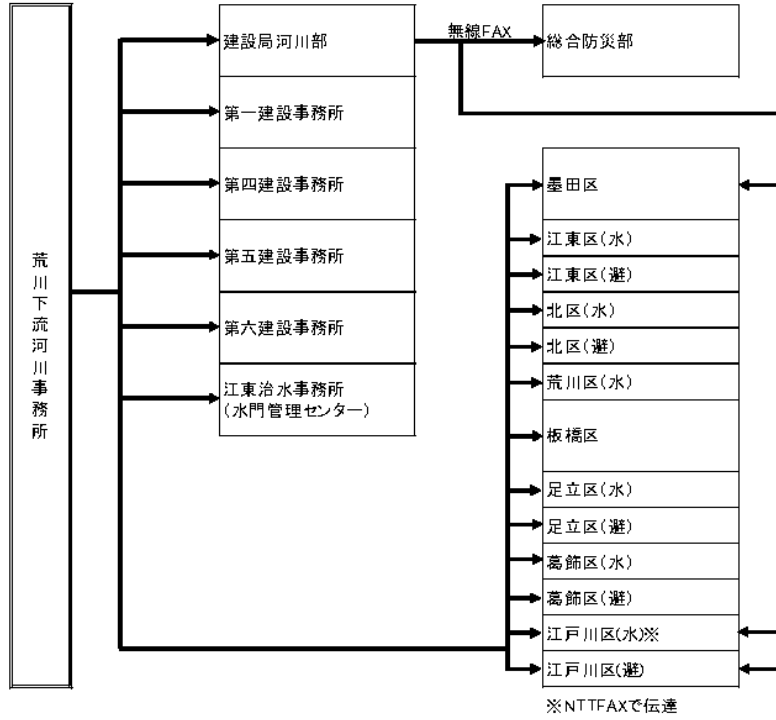
流域警戒ステージⅣ						流域警戒ステージⅤ-1		流域警戒ステージⅤ-2		
治外権水位が引込注意水位7.5mを超過し、さらに水位が上昇する見込み						岩淵水門（上）水位が引込危険水位7.7mを超過（荒川下流管内で100到達）		岩淵水門（上）水位が引込危険水位9.9mを超過（荒川下流管内で洪水開始）		
2		3		4		5				
-1H	-	-	-BH	[-6H]	-4H	-3H	-1H	0H	YH	XH
岩淵水門（上）の水位4.1m 引込注意水位	烏谷の水位5.0m（引込危険水位）	烏谷の水位5.5m（引込危険水位） （記録的短時間大雨情報（東京）特別警報（埼玉、栃木、茨城））	烏谷の水位5.5m（引込危険水位）	岩淵水門（上）の水位6.3m（引込危険水位） 到達予想	治水橋の水位12.2m（引込危険水位）	【岩淵水門（上）の水位6.5m（引込危険水位）】	治水橋の水位12.7m（引込危険水位）	【岩淵水門（上）の水位7.7m（引込危険水位）】	岩淵水門（上）の水位8.57m（計画洪水水位）到達のおそれ	荒川下流で破壊氾濫の発生
  										
-24H以降の氾濫適用会議は随時開催を想定										
地下鉄・地下街等への情報提供 商業施設管理者への情報提供 道路交通対策に関する事前協議 地下鉄と地上鉄道等の運行継続及停止等に関する連携						■地下鉄等における 避難の確保・事前準備 ・避難情報の伝達 ・周辺避難場所の広げ				
地下鉄・地下街等への情報提供 商業施設管理者への情報提供 道路交通対策に関する事前協議 地下鉄と地上鉄道等の運行継続及停止等に関する連携						■地下鉄等における 避難の確保・事前準備 ・避難情報の伝達 ・周辺避難場所の広げ ■体制の構築・確認 ・体制構築				
地下鉄・地下街等への情報提供 商業施設管理者への情報提供 道路交通対策に関する事前協議 地下鉄と地上鉄道等の運行継続及停止等に関する連携						■地下鉄等における 避難の確保・事前準備 ・避難情報の伝達 ・周辺避難場所の広げ ■体制の構築・確認 ・体制構築				
						■危険箇所等からの 避難				
						■危険箇所等からの 避難				
						■体制の構築・確認 ・体制構築 ■関係機関・エリア・関係見込みの共有と把握				
						■体制の構築・確認 ・体制構築				

資料 18 水防活動における主な機関の活動

機関名	発災 被害の発生				
	事前情報 収集期	情報監視期	情報連絡期	災害即応期	応急対応期
区	<ul style="list-style-type: none"> ○気象情報・水位情報等の収集・伝達 ○注意報・警報等の受信・伝達 	<ul style="list-style-type: none"> ○事前計画に基づく活動(計画に適用された災害の場合) ○災害対策本部、水防本部の設置 ○水防活動開始 	<ul style="list-style-type: none"> ○高齢者等避難 ○避難指示 	<ul style="list-style-type: none"> ○広域応援要請 	
都	<ul style="list-style-type: none"> ○気象情報・水位情報等の収集・伝達 	<ul style="list-style-type: none"> ○区市町村への水防活動支援 ○情報収集・連絡体制 	<ul style="list-style-type: none"> ○点検対象施設現場調査 ○被害状況の把握 ○水門閉鎖 ○排水機運転 	<ul style="list-style-type: none"> ○被害状況の把握 	<ul style="list-style-type: none"> ○応急復旧
千住・足立・西新井消防署 東京消防庁第六消防方面本部	<ul style="list-style-type: none"> ○気象情報・水位情報等の収集・伝達 	<ul style="list-style-type: none"> ○事前計画に基づく活動 	<ul style="list-style-type: none"> ○第1非常配備体制以上の発令で水防部隊を編成 	<ul style="list-style-type: none"> ○知事に対し緊急消防援助隊の派遣要請 	

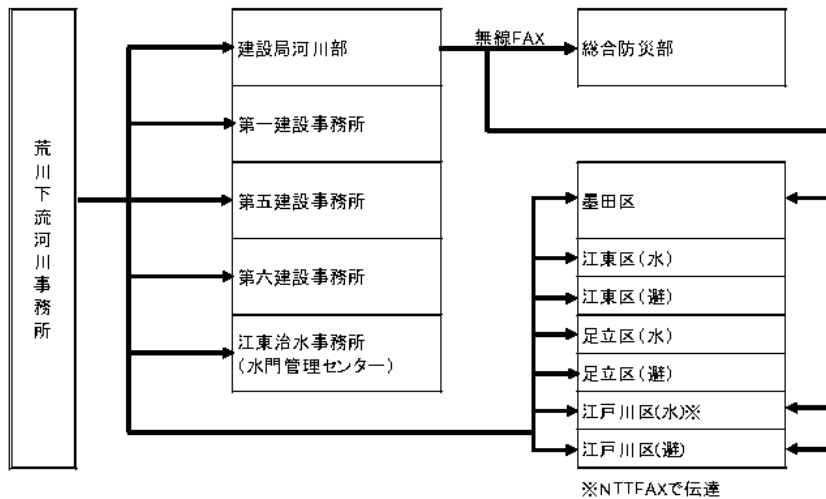
資料 19 水門等操作系统図

●水門等操作伝達系統(岩淵水門)



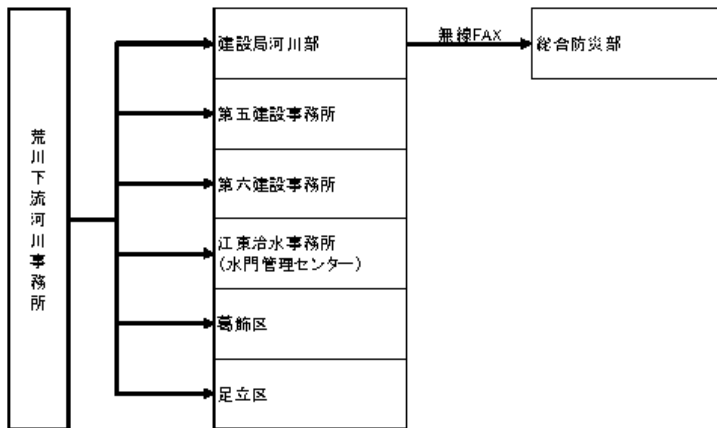
R 7年度東京都水防計画より

●水門等操作伝達系統(隅田水門)



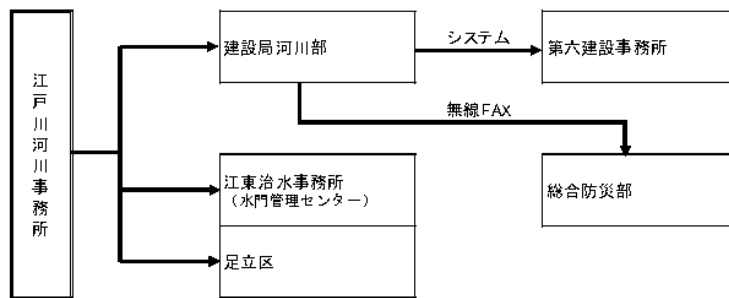
R 7年度東京都水防計画より

●水門等操作伝達系統(綾瀬水門、綾瀬排水機場、堀切菖蒲水門)



R 7 年度東京都水防計画より

●水門等操作伝達系統(六ツ木水門)



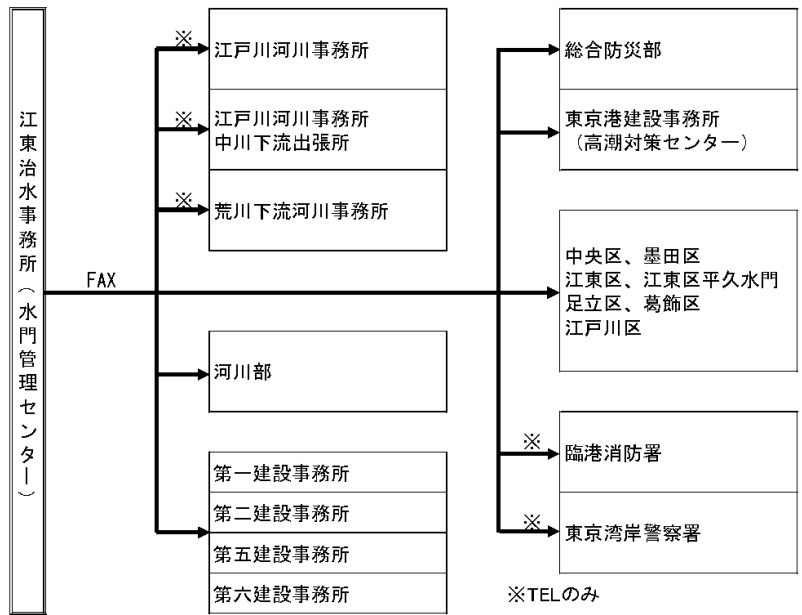
R 7 年度東京都水防計画より

●水門操作伝達系統(新川東樋門(第二樋門)、花畑水門、内川水門)



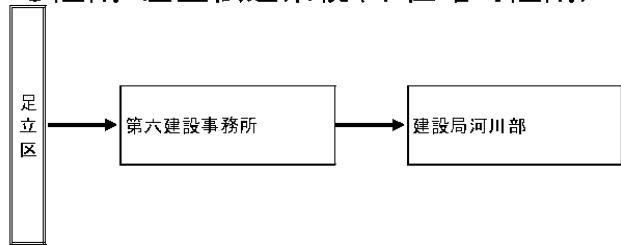
R 7 年度東京都水防計画より

● 水門等操作伝達系統(都管理水門、排水機場等)



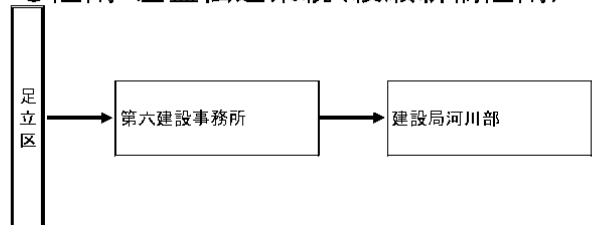
R 7年度東京都水防計画より

● 陸閘・差蓋伝達系統(千住曙町陸閘)



R 7年度東京都水防計画より

● 陸閘・差蓋伝達系統(綾瀬新橋陸閘)



R 7年度東京都水防計画より

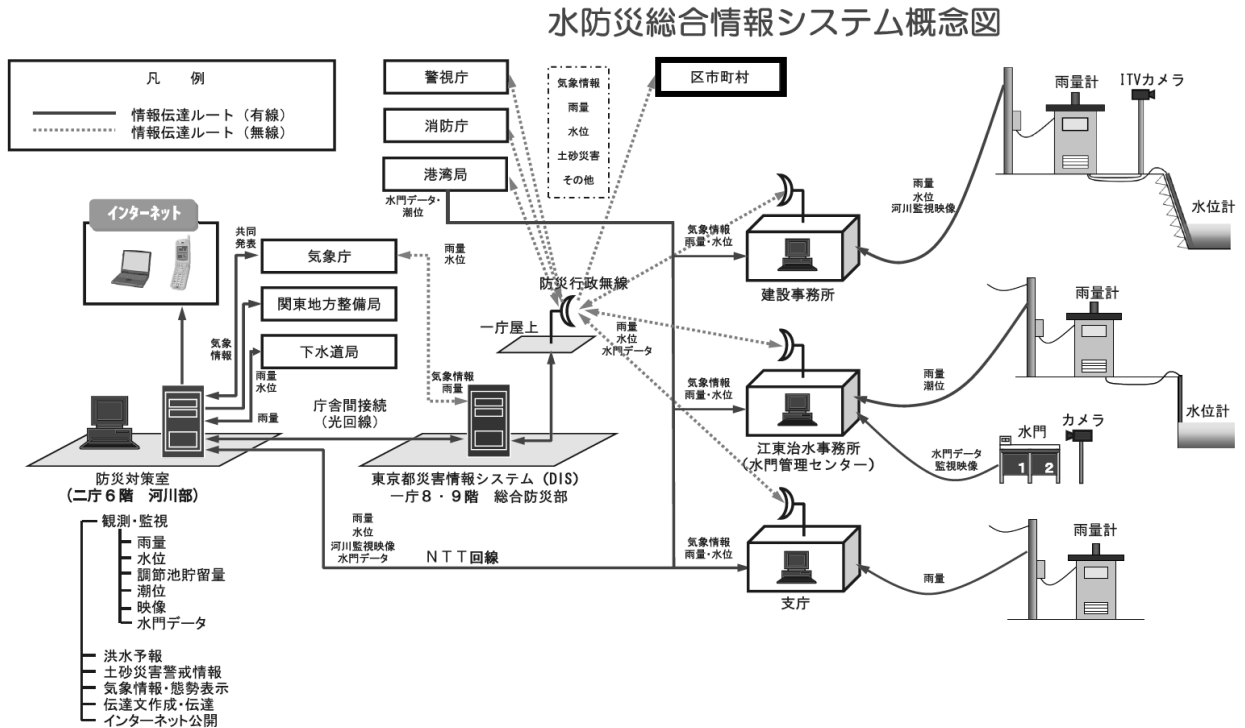
資料 20 避難所対策における主な機関の活動

機関名	発災 被害の発生				
	事前情報 収集期	情報監視期	情報連絡期	災害即応期	応急対応期
区	○気象情報の把握・状況の監視				
			○高齢者等避難の発令 ○避難所開設 ○避難指示	○ボランティアの受け入れ	○被災者の生活支援活動
			○都に報告（状況・資器材）		○避難者把握・他地区への移送
都	○気象情報の収集・伝達				
		○避難所の情報収集 ○被害状況の把握		○自衛隊派遣要請 ○資器材の財務局への調達要請	○災害救助法適用 ○被災地外、他県等への移送要請

資料 21 雨量・水位通報

(1) 連絡系統図

雨量・水位及び潮位の連絡は、次の系統図による。



(2) 雨量観測所一覧表

雨量観測局名	観測局位置	観測者及びシステム
区役所本庁舎	中央本町 1-17	水位・雨量監視システム (区)
毛長橋	古千谷本町 4-10	水防災総合情報システム (都)
六建足立	千住東 2-10-10	〃
六建西新井	西新井 3-3-5	〃
花畑	神明 1-14-1	〃
志茂橋	北区志茂 5-24	〃
荒川	荒川区荒川 5-31-2	〃
大六天排水場	葛飾区小菅 3-3	安全設備課
栗原四丁目排水場	栗原 4-1	〃
千住旭町排水場	千住旭町 42-10	〃
栗原排水場	栗原 3-3-1	〃
加平谷中トンネル	谷中 4-4	〃

(3) 水位通報の基準

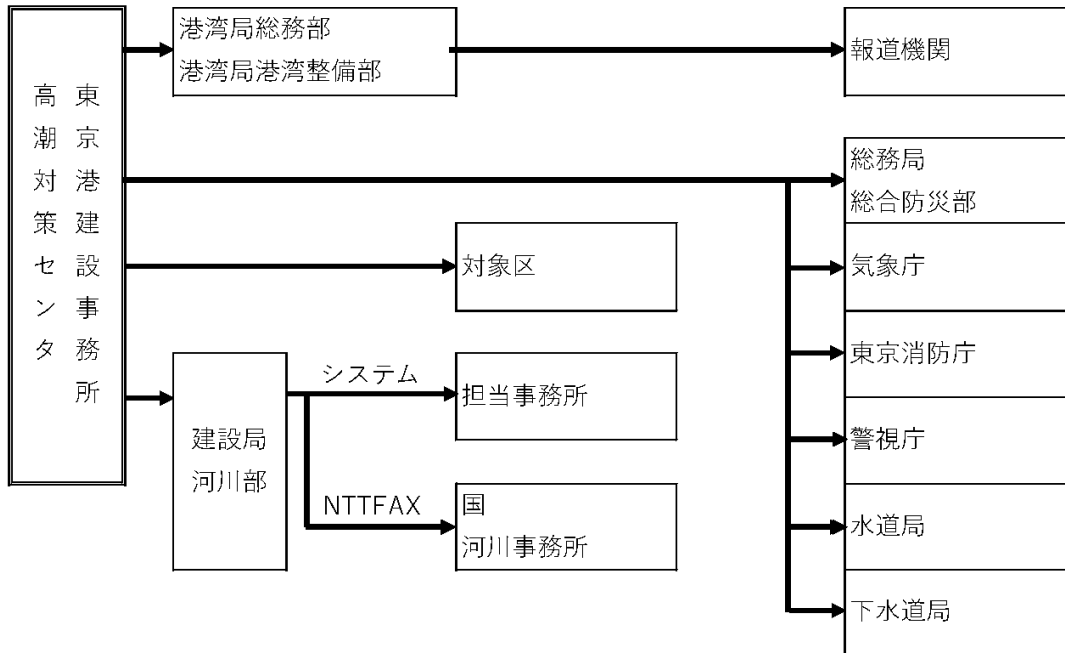
ア 水防本部が設置され、警戒水位に達した時は、水防本部は本部観測の準備を指示する。

イ 現地観測水位に達した時は、水防本部は水位監視をする。

(4) 水位観測局一覧

水位観測局名	河川名	観測位置	警戒水位 A. P. + (m)	現地観測水位 A. P. + (m)	観測者及びシステム
花見橋	中川	六木3-8	2.25	3.20	水位・雨量監視システム(区)
綾瀬新橋	綾瀬川	綾瀬6-2	2.63	4.00	〃
曙町陸閘	旧綾瀬川	千住曙町39	3.15	4.00	〃
水神橋	毛長川	西保木間3-14	2.50	3.00	〃
桑袋大橋	綾瀬川	花畑8-8	2.80	3.00	〃
毛長橋	毛長川	古千谷本町4-10	2.50	3.00	水防災総合情報システム(都)
鷺宮橋	毛長川	花畑7-19	2.40	2.90	〃
小台	隅田川	小台1-27	3.30	4.50	〃
水戸橋	綾瀬川	葛飾区小菅1-9	3.00	3.80	〃
内匠橋	綾瀬川	南花畑3	2.90	3.90	〃

資料 22 水位周知伝達系統図（都管理海岸）



R 7 年度東京都水防計画より

資料 23 水害時避難施設一覽

(各部)

(本編 風水害編 P.135)

1 区立小学校

令和7年7月現在

番号	学校名	住所
1	千 寿 小 学 校	千住宮元町 6-1
2	千 寿 本 町 小 学 校	千住 3-30
3	千 寿 双 葉 小 学 校	千住大川町 17- 1
4	千 寿 常 東 小 学 校	千住旭町 10-31
5	足 立 小 学 校	足立 3-11-5
6	千 寿 桜 小 学 校	千住桜木 1-8-15
7	千 寿 第 八 小 学 校	千住関屋町 16-1
8	西 新 井 小 学 校	西新井本町 4-9-27
9	西 新 井 第 一 小 学 校	西新井 6-21-3
10	西 新 井 第 二 小 学 校	西新井 4-34-1
11	西 伊 興 小 学 校	伊興 2-6-1
12	興 本 小 学 校	扇 3-22-1
13	本 木 小 学 校	本木北町 7-1
14	寺 地 小 学 校	扇 1-7-1
15	関 原 小 学 校	関原 3-38-3
16	江 北 小 学 校	江北 4-21-1
17	扇 小 学 校	扇 2-30-1
18	鹿 浜 第 一 小 学 校	谷在家 2-24-1
19	鹿 浜 未 来 小 学 校	鹿浜 5-18-1
20	鹿 浜 五 色 桜 小 学 校	鹿浜 4-20-22
21	皿 沼 小 学 校	皿沼 1-19-1
22	新 田 小 学 校 (新 田 学 園)	<第一校舎> 新田 3-34-2 <第二校舎> 新田 3-30-16
23	宮 城 小 学 校	宮城 1-27-25
24	舎 人 小 学 校	舎人 1-25-32
25	舎 人 第 一 小 学 校	舎人 6-4-1
26	足 立 入 谷 小 学 校	入谷 3-8-1
27	古 千 谷 小 学 校	古千谷本町 4-12-16
28	梅 島 小 学 校	梅田 7-35-1
29	梅 島 第 一 小 学 校	梅島 3-37-4
30	梅 島 第 二 小 学 校	梅田 3-27-4
31	島 根 小 学 校	島根 3-28-11

番号	学校名	住所
32	中 島 根 小 学 校	島根 2-9-22
33	亀 田 小 学 校	西新井栄町 1-1-1
34	栗 原 小 学 校	西新井栄町 2-10-18
35	栗 原 北 小 学 校	栗原 4-25-9
36	栗 島 小 学 校	青井 6-13-10
37	加 平 小 学 校	六町 3-3-11
38	東 栗 原 小 学 校	一ツ家 3-20-1
39	平 野 小 学 校	平野 3-6-3
40	弥 生 小 学 校	中央本町 2-5-1
41	弘 道 小 学 校	西綾瀬 4-7-27
42	弘 道 第 一 小 学 校	弘道 1-20-8
43	青 井 小 学 校	青井 3-12-2
44	綾 瀬 小 学 校	綾瀬 3-12-15
45	東 綾 瀬 小 学 校	東綾瀬 2-15-15
46	東 加 平 小 学 校	加平 1-12-12
47	東 渚 江 小 学 校	東和 3-20-11 ※
48	中 川 小 学 校	大谷田 3-17-20
49	中 川 北 小 学 校	六木 1-6-10
50	辰 沼 小 学 校	谷中 5-12-1
51	中 川 東 小 学 校	大谷田 2-1-10
52	北 三 谷 小 学 校	東和 1-17-12
53	大 谷 田 小 学 校	中川 4-41-27
54	長 門 小 学 校	中川 1-19-32
55	花 畑 小 学 校	南花畑 3-22-1
56	花 畑 第 一 小 学 校	花畑 1-29-1
57	花 畑 西 小 学 校	花畑 4-21-1
58	桜 花 小 学 校	花畑 6-4-6
59	花 保 小 学 校	南花畑 2-19-1
60	六 木 小 学 校	六木 3-21-11
61	渚 江 小 学 校	西保木間 1-10-3
62	渚 江 第 一 小 学 校	保木間 3-27-1
63	西 保 木 間 小 学 校	西保木間 4-2-1
64	保 木 間 小 学 校	竹の塚 3-6-3
65	竹 の 塚 小 学 校	竹の塚 1-8-1
66	伊 興 小 学 校	伊興 4-16-1
67	東 伊 興 小 学 校	東伊興 1-4-15

※ 令和9年3月まで施設更新工事予定

2 区立中学校

番号	学校名	住所
1	第一中学校	千住河原町 4-7
2	千寿桜堤中学校	柳原 2-49-1
3	千寿青葉中学校	千住宮元町 27-6
4	第四中学校	梅島 1-2-33
5	第五中学校	西新井本町 2-3-1
6	第六中学校	本木西町 16-1
7	第七中学校	関原 3-32-14
8	第九中学校	梅田 6-32-1
9	第十中学校	梅島 3-23-3
10	第十一中学校	弘道 1-38-15
11	第十二中学校	大谷田 1-37-1
12	第十三中学校	神明南 1-16-1
13	第十四中学校	西竹の塚 1-8-1
14	江南中学校	宮城 1-8-4
15	新田中学校（新田学園）	新田 3-34-2
16	鹿浜菜の花中学校	江北 7-17-11
17	東島根中学校	平野 1-27-2
18	浏江中学校	保木間 3-6-6
19	竹の塚中学校	西保木間 4-12-13
20	東綾瀬中学校	綾瀬 3-23-14
21	青井中学校	青井 4-19-1
22	花畑中学校	花畑 1-31-1
23	蒲原中学校	東和 3-17-15
24	西新井中学校	西新井 7-22-1
25	入谷中学校	入谷 3-6-1
26	江北桜中学校	江北 1-17-1
27	伊興中学校	伊興 5-17-1
28	花畑北中学校	花畑 6-12-35
29	谷中中学校	谷中 3-14-1
30	花保中学校	南花畑 2-41-1
31	栗島中学校	中央本町 5-23-1
32	扇中学校	扇 3-18-14
33	加賀中学校	加賀 2-25-22
34	入谷南中学校	入谷 1-24-1
35	六月中学校	六月 1-30-1

3 都立高校

番号	学校名	住所
1	江 北 高 校	西綾瀬 4-14-30
2	足 立 高 校	中央本町 1-3-9
3	足 立 工 科 高 校	西新井 4-30-1
4	淵 江 高 校	東保木間 2-10-1
5	足 立 西 高 校	江北 5-7-1
6	足 立 東 高 校	大谷田 2-3-5
7	青 井 高 校	青井 1-7-35
8	足 立 新 田 高 校	新田 2-10-16
9	小 台 橋 高 校	小台 2-1-31

4 その他

番号	施設名	住所
1	足 立 学 園	千住旭町 40-24
2	東 京 朝 鮮 学 校 第 四 初 中 級 学 校	興野 1-18-12
3	東 京 未 来 大 学	千住曙町 34-12
4	東 京 芸 術 大 学 千 住 校 地	千住 1-25-1
5	帝 京 科 学 大 学	千住桜木 2-2-1
6	帝 京 科 学 大 学 2 号 館	千住元町 34-1
7	文 教 大 学	花畑 5-6-1
8	東 京 電 機 大 学	千住曙町 34-12
9	順天中学校・順天高等学校 新 田 キ ャ ン パ ス	新田 2-9-3
10	東 京 み ら い 中 学 校 ・ 飛 鳥 未 来 高 等 学 校	足立 1-13-26
11	ト ー キ ョ ー ジ ャ ン ボ ー ゴ ル フ セ ン タ ー	入谷 9-26-1

5 福祉避難所（第二次避難所）※配慮を要する避難者のみ、受け入れを行う

番号	施設名	住所
1	総合スポーツセンター	東保木間 2-27-1
2	障がい福祉センターあしすと	梅島 3-31-19
3	こども支援センターげんき	梅島 3-28-8
4	東京都立足立特別支援学校	花畑 7-23-15
5	東京都立花畑学園	南花畑 5-24-49
6	谷在家障がい福祉施設	谷在家 3-13-1
7	すこやかプラザあだち	江北 5-14-5
8	竹の塚地域学習センター	竹の塚 2-25-17
9	舎人地域学習センター	舎人 1-3-26
10	佐野地域学習センター	佐野 2-43-5
11	東和地域学習センター	東和 3-12-9
12	竹の塚保健センター	西竹の塚 1-11-2

6 緊急避難建物（区立小中学校除く）

番号	施設名	住所
1	伊興地域学習センター	伊興 2-4-22
2	梅田地域学習センター	梅田 7-33-1
3	中央本町地域学習センター	中央本町 3-15-1
4	花畑地域学習センター	花畑 4-16-8
5	保塚地域学習センター	保塚町 7-16
6	生涯学習センター	千住 5-13-5（学びピア 21 内）
7	中川地域センター	中川 4-43-4
8	興本地域学習センター	興野 1-18-38
9	江北地域学習センター	江北 3-39-4
10	鹿浜地域学習センター	鹿浜 6-8-1
11	ギャラクシテイ	栗原 1-3-1
12	千住あずま住区センター	千住東 2-21-18
13	押皿谷住区センター	鹿浜 8-27-15
14	桜花住区センター	花畑 6-4-16