

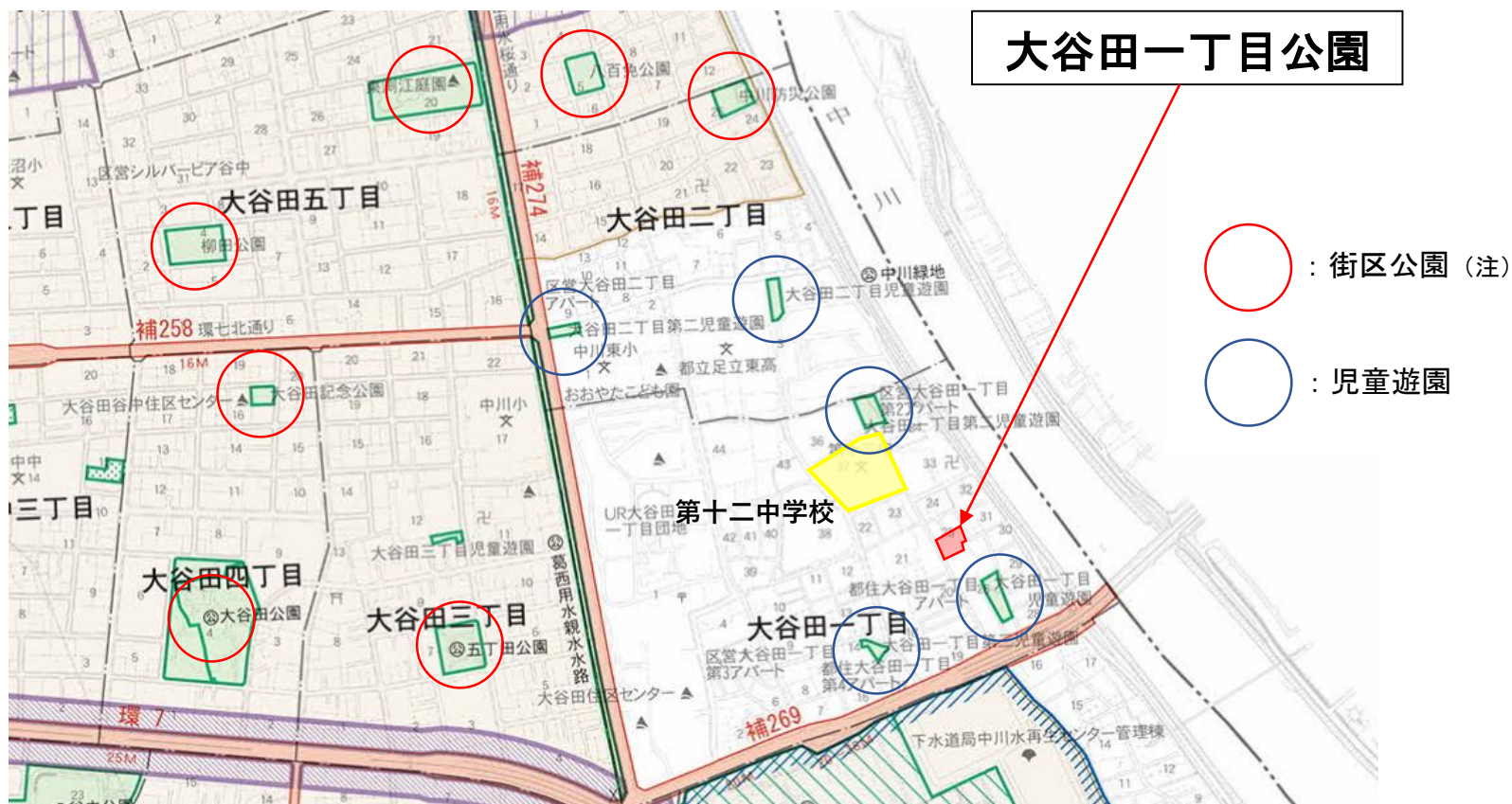
大谷田一丁目公園の 都市計画変更に向けた説明会

令和6年3月15日（金）・16日（土）

足立区 都市建設部 道路公園整備室 パークイノベーション推進課

周辺の公園整備状況

大谷田一丁目内には、児童遊園はあるが、公園付近の住民が利用する基本的な公園が少ないため、区の土地に公園を整備する



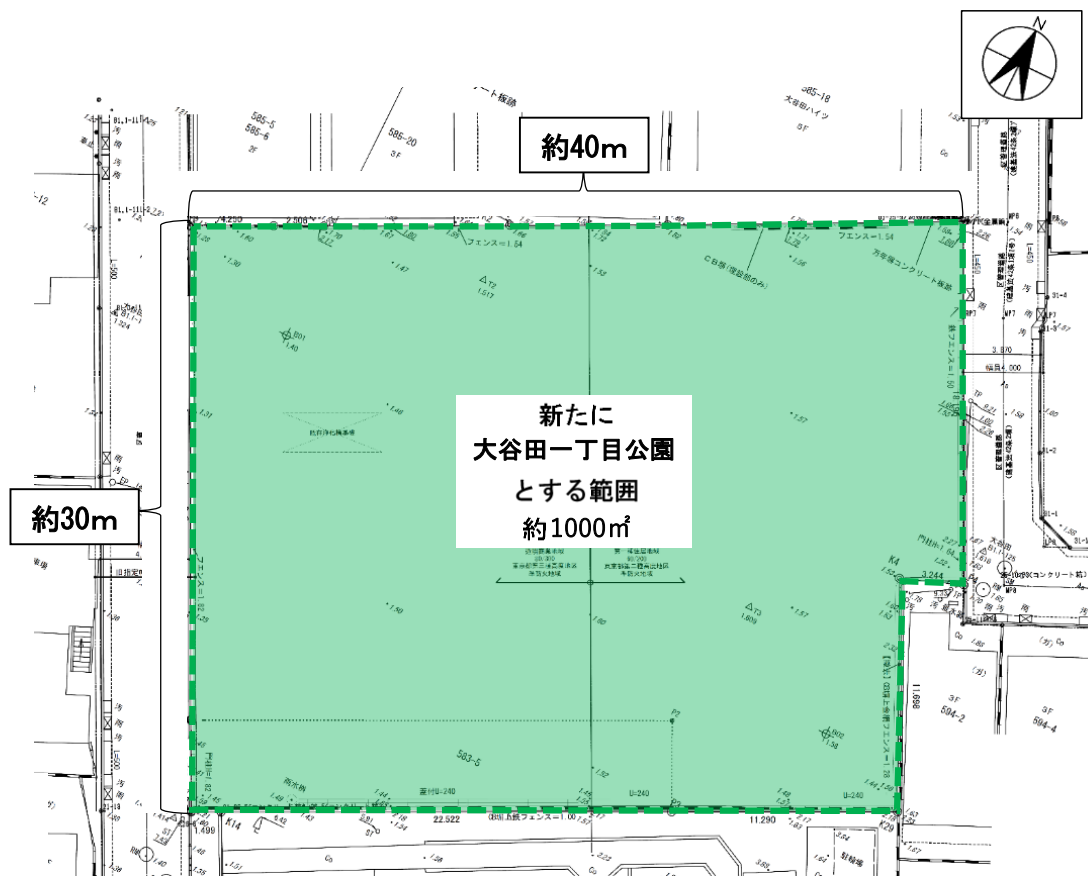
(注) 街区公園：主として街区内に居住する者の利用に供することを目的とする公園
概ね徒歩5分で行ける身近な公園


大谷田一丁目公園 現況図



広域の拡大図

この地図は東京都縮尺 2, 500 分の 1
地形図を利用して作成したものである。
(承認番号) (MMT 利許第 05-121 号)



 : 大谷田一丁目公園
約1000㎡

- ・ あすなろ大谷田跡地の約1000㎡に新たに公園を整備予定
- ・ 地域の交流の場としての機能の充実を図る

公園の役割 ①

公園の役割について

足立区では各公園を「にぎわいの公園」か「やすらぎの公園」のいずれかに分類

にぎわいの公園

にぎやかに過ごすことを主な目的とした公園

<例>

- 子どもが遊具や広場で活発に遊ぶ公園
- 大人がスポーツや健康づくりをする公園

やすらぎの公園

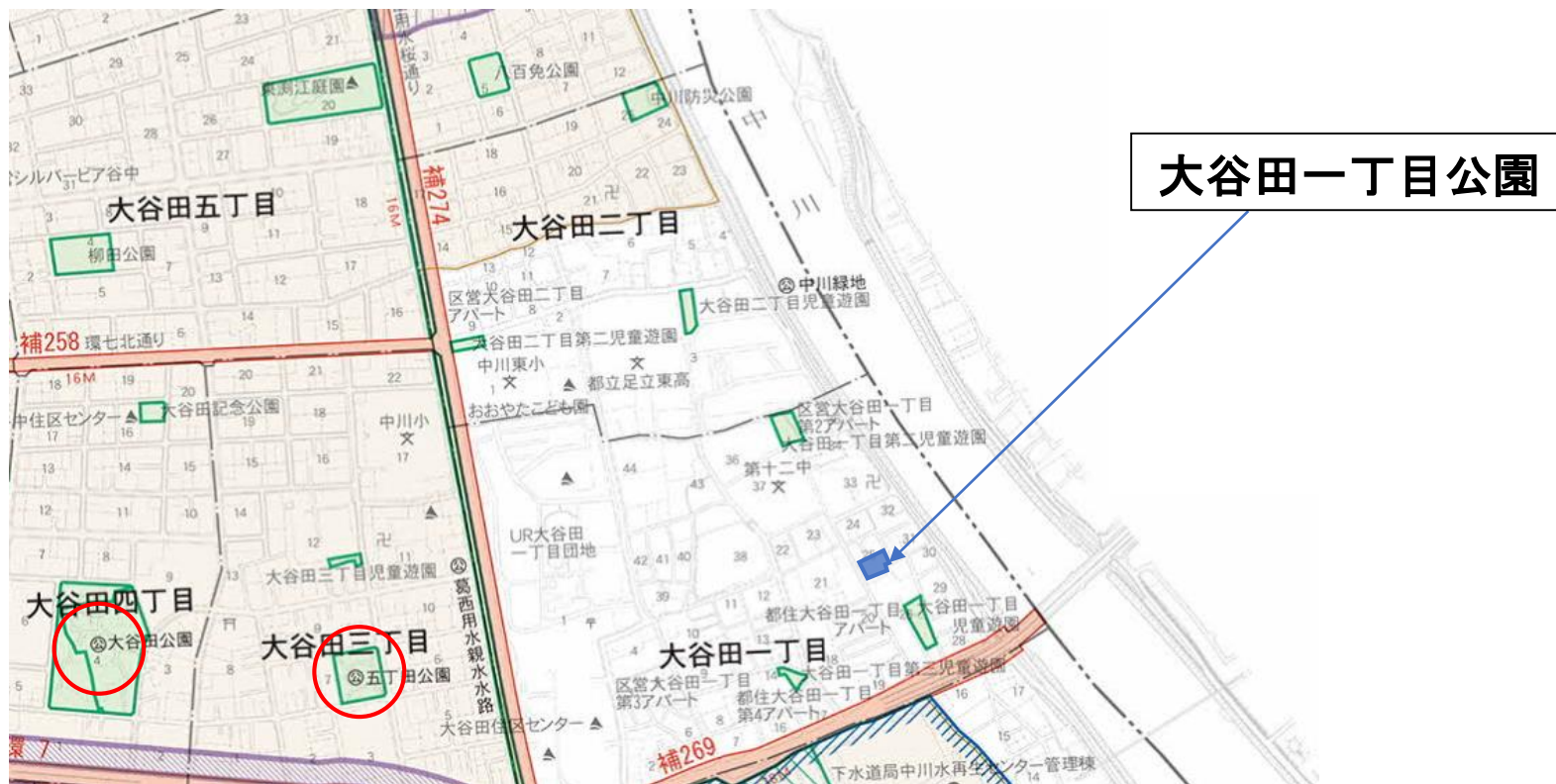
静かに過ごすことを主な目的とした公園

<例>

- 小さいお子様連れがゆっくり遊ぶ公園
- ベンチでのんびり過ごす公園

公園の役割 ②

周辺の「にぎわいの公園」と「やすらぎの公園」の整備状況と近隣の住宅環境等から、「やすらぎの公園」として整備を検討



○ : 核になる公園 (2,500㎡以上で、広場や遊具等が充実している公園)

整備イメージ ①

西新井本町四丁目公園



やすらぎの公園



健康遊具を設置し、「健康づくりができるやすらぎの公園」として整備された公園

整備イメージ ②

東六月町第二公園



やすらぎの公園



脳のストレッチができる健康遊具を設置

「四季を楽しみながら健康づくりができる公園」として整備された公園

整備イメージ ③

北野公園



やすらぎの公園




「地域のお祭りができる広場と幼児用遊具のある公園」として整備された公園

※ 整備内容の詳細は設計の際に改めてご意見を伺います。

今後のスケジュール

令和6年6月頃	都市計画法第17条に基づく 都市計画案の公告 縦覧・意見書提出（2週間）
7月	足立区都市計画審議会
8月頃	都市計画決定・告示
令和7～8年度	公園設計
令和9年度	公園整備工事
令和10年度	開園予定



説明は以上です。
ありがとうございました。