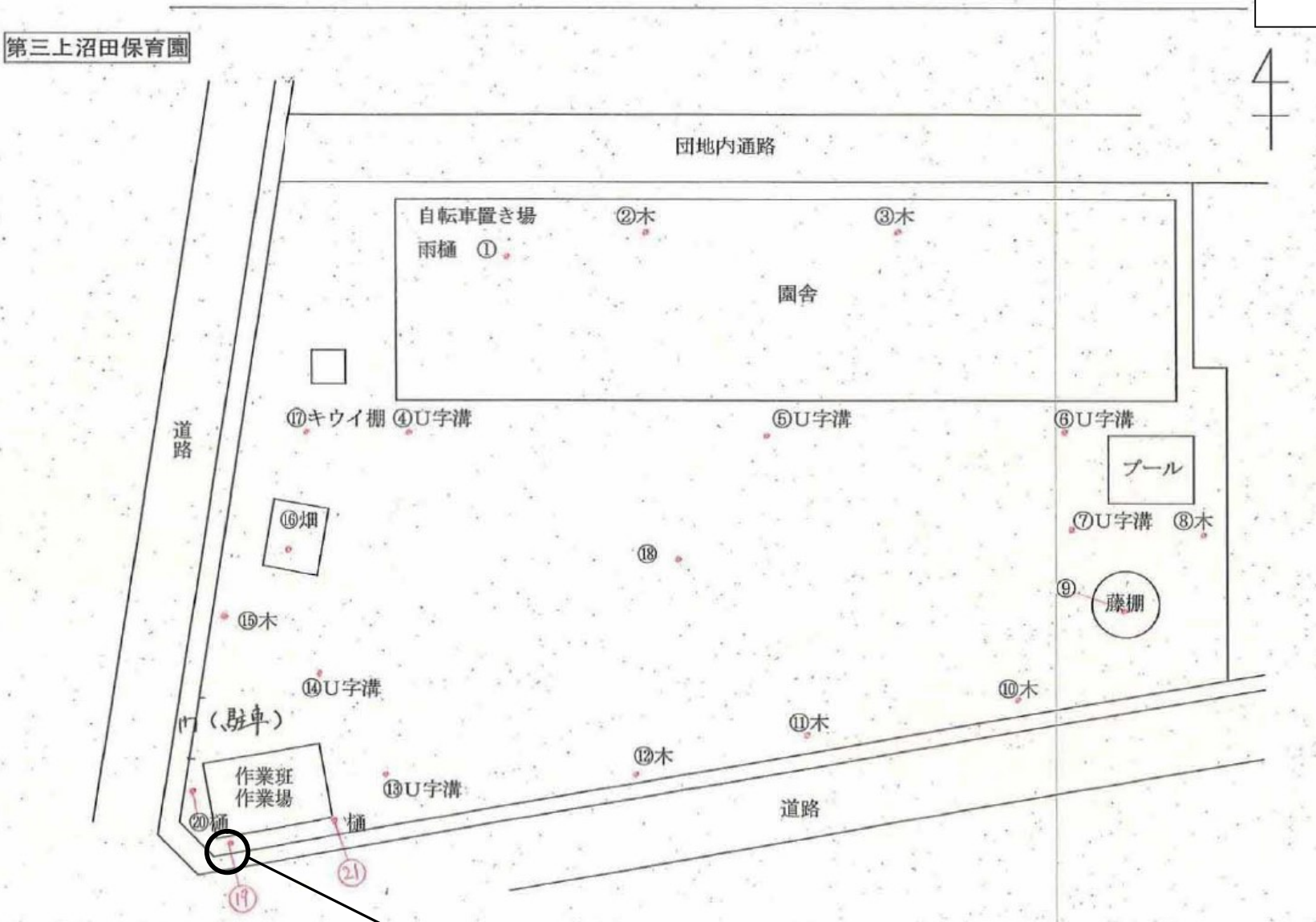
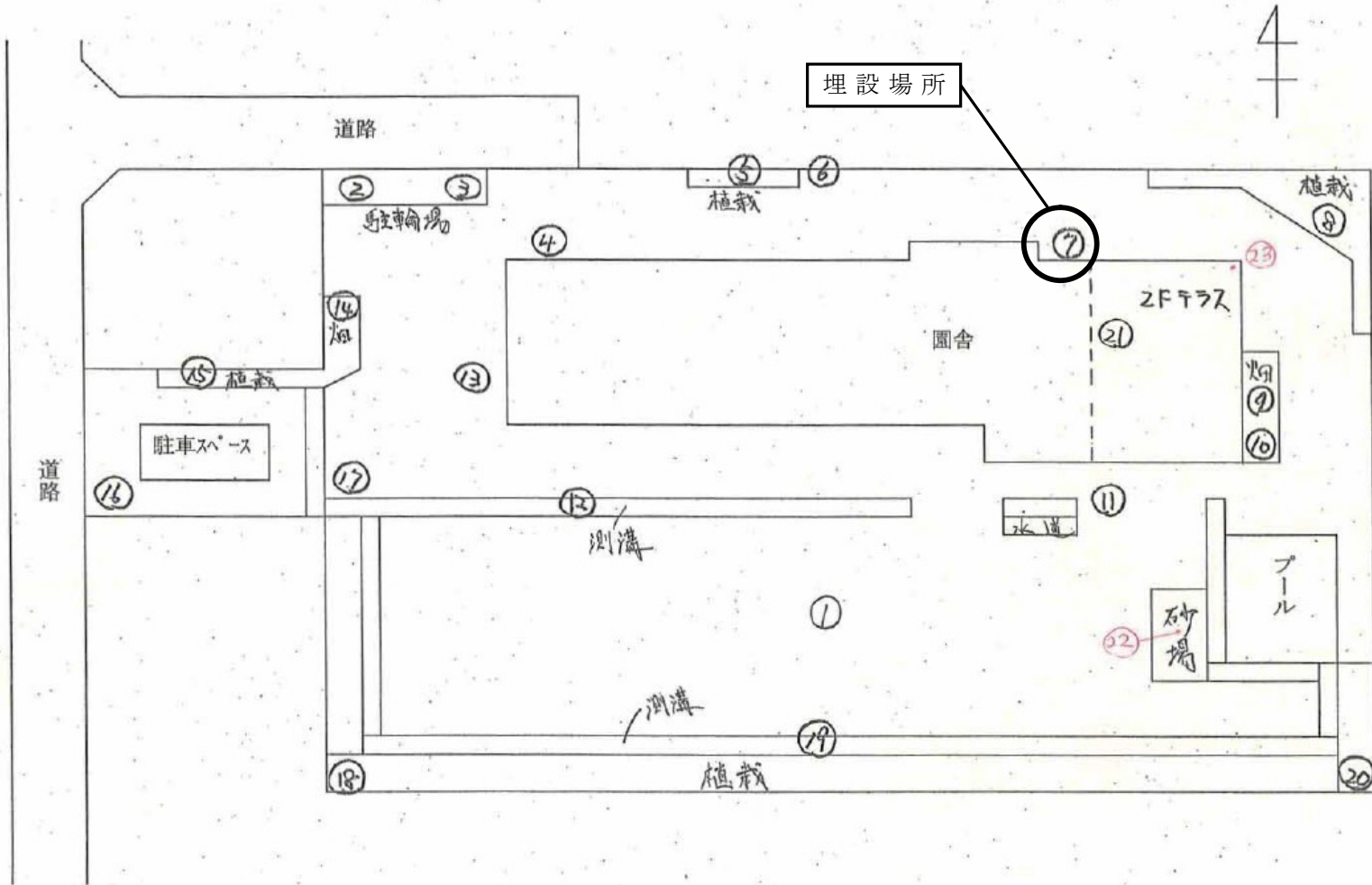
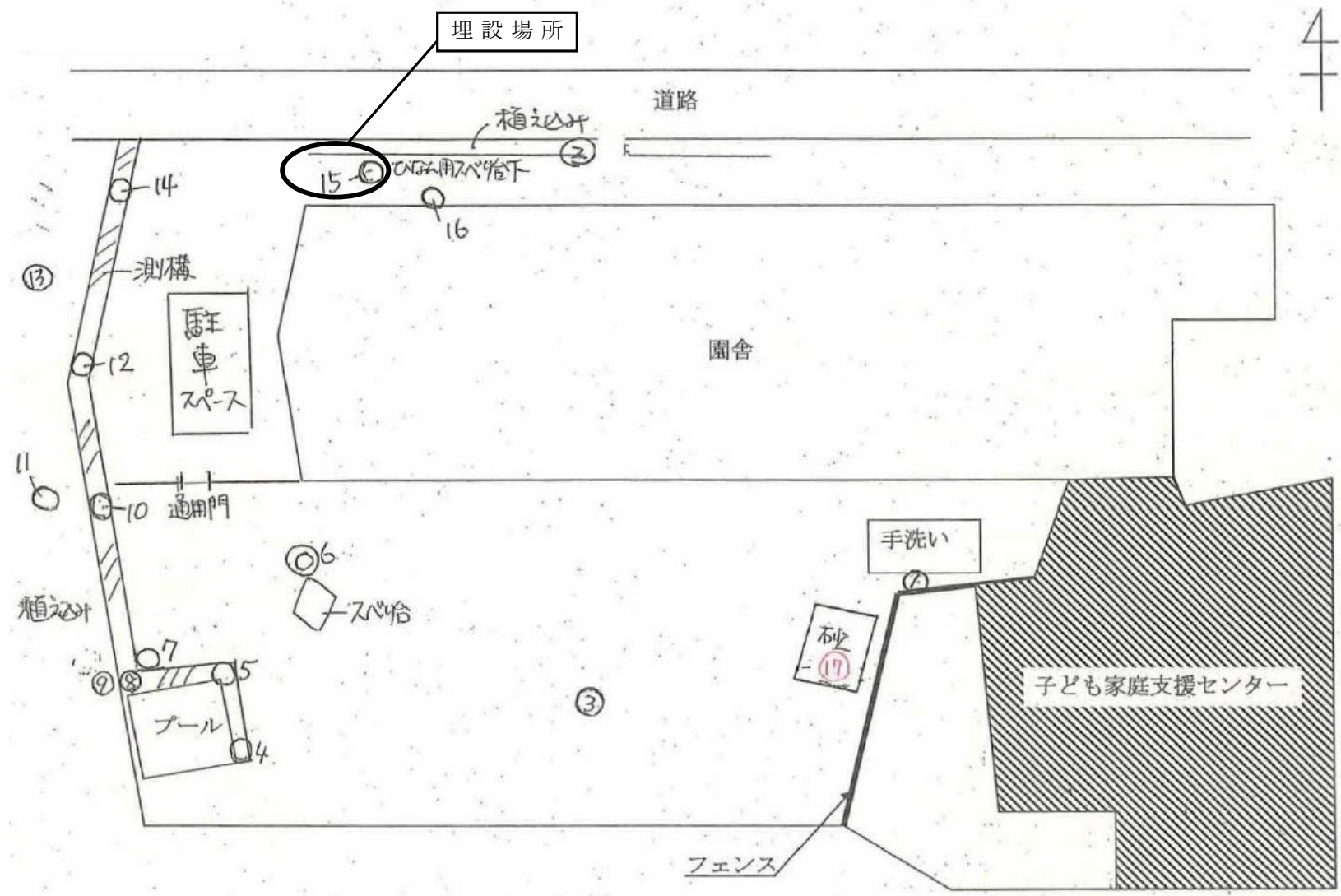


第三上沼田保育園



埋設場所





佐野地域学習センター

番号	箇所名称	測定値 ($\mu\text{Sv/h}$)		
		5 cm	50 cm	1 m
1	正面駐輪場 雨どい	0.22	0.15	0.15
2	正面駐輪場 雨どい	0.57	0.28	0.20
3	北側駐輪場 雨どい	0.12	0.11	0.12
4	北側駐輪場 雨どい	0.20	0.14	0.13
5	北側駐輪場 排水溝	0.19	0.14	0.12
6	北側駐輪場 排水溝	0.23	0.16	0.15
7	北側 排水溝	0.28	0.20	0.19
8	ゴミ倉庫 雨どい	0.16	0.13	0.11
9	園庭 中央付近	0.11	0.10	0.10
10	園庭 排水溝	0.16	0.13	0.12
11	住区庭 フェンス付近	0.20	0.16	0.15
12	住区庭 もみじ下	0.25	0.19	0.17
13	住区庭 排水溝	0.18	0.17	0.15
14	南側 雨どい	0.21	0.18	0.15
15	南側 雨どい	0.23	0.17	0.16
16	南側 フェンス付近	0.17	0.15	0.15
17	2階ピロティ 雨どい	0.13	0.11	0.10
18	2階ピロティ 雨どい	0.13	0.12	0.11



埋設場所

