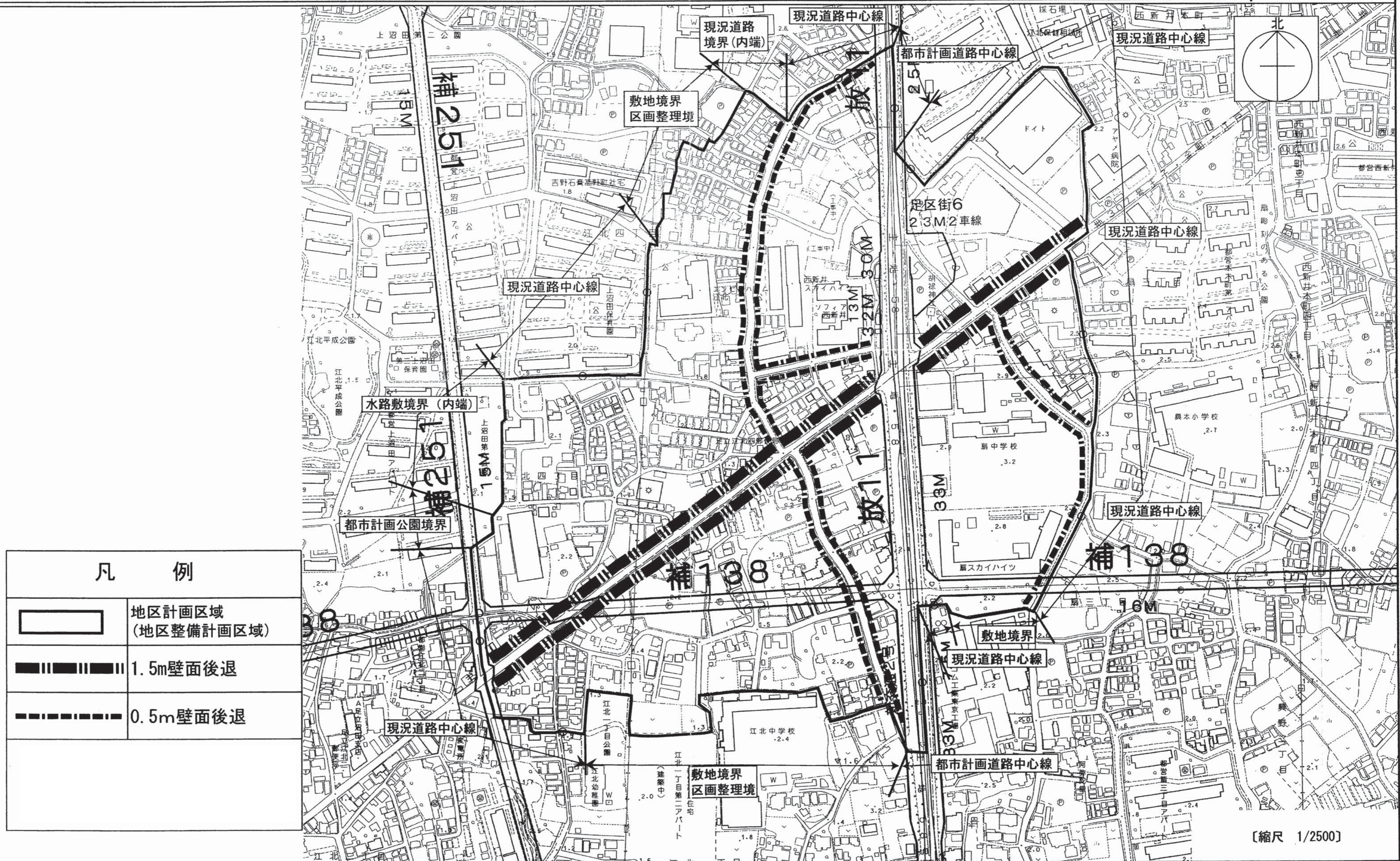





東京都市計画 地区計画 江北駅周辺地区地区計画

計画図 3

[足立区決定]



凡 例	
	地区計画区域 (地区整備計画区域)
	1.5m壁面後退
	0.5m壁面後退

[縮尺 1/2500]

この地図は、東京都知事の承認を受けて、東京都縮尺1/2,500の地形図及び道路網図を使用して作成したものである。ただし、計画線は、縮尺1/3,000都市計画道路の計画図から転記したものである。無断複製を禁ず。(承認番号) 18都市基街第591号、平成19年1月9日 18都市基交第428号、平成19年1月9日