


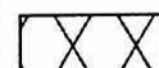




東京都市計画地区計画 六町地区地区計画 計画図4〔足立区決定〕

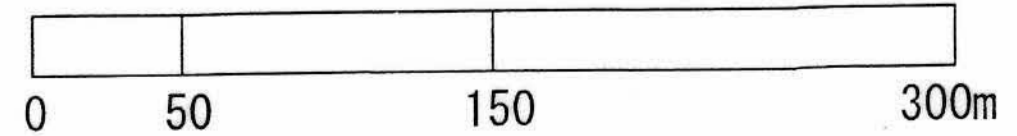


【凡例】

-  地区計画区域
-  地区整備計画区域
-  公共施設の整備の状況に応じた容積率や建ぺい率を設定しない区域

| | 公共施設の整備の状況に応じた容積率の最高限度 | 建築物の建ぺい率の最高限度 |
|--|------------------------|---------------|
|  | 60% | 30% |
|  | 80% | 40% |
|  | 200% | 60% |

確認 平成17年 1月21日
 所管部課名 足立区都市整備部都市計画課



1:2,500

この地図は、東京都知事の承認を受けて、東京都市計画1/2,500の地形図及び道路網図を使用して作成したものである。ただし、計画線は、縮尺1/3,000都市計画道路の計画図から転記したものである。無断複製禁止。(承認番号)16都市基街第595号、平成16年10月21日